



Compendio de información geográfica municipal 2010

San Miguel Chichahua

Oaxaca



**Compendio de información geográfica municipal de los
Estados Unidos Mexicanos
San Miguel Chicahua, Oaxaca
clave geoestadística 20264**

Ubicación geográfica	Coordenadas y altitud	Colindancias	Otros datos
	Entre los paralelos 17°35' y 17°41' de latitud norte; los meridianos 97°09' y 97°15' de longitud oeste; altitud entre 2 100 y 2 800 m.	Colinda al norte con los municipios de San Juan Bautista Coixtlahuaca y Santiago Apoala; al este con el municipio de Santiago Apoala; al sur con los municipios de Asunción Nochixtlán y Santa María Chachoápam; al oeste con los municipios de Santa María Chachoápam, San Bartolo Soyaltepec y San Juan Bautista Coixtlahuaca.	Ocupa el 0.07% de la superficie del estado. Cuenta con 33 localidades y una población total de 2 274 habitantes http://mapserver.inegi.org.mx/mgn2k/ ; resultado del censo 2010.

Fisiografía	Provincia	Subprovincia	Sistemas de topoformas
	Sierra Madre del Sur (100%)	Sierras Centrales de Oaxaca (100%)	Sierra de cumbres tendidas (77.90%) y Sierra alta compleja (22.10%)

Clima	Rango de temperatura	Rango de precipitación	Clima
	14 – 18°C	600 – 800 mm	Templado subhúmedo con lluvias en verano, menos húmedo (55.26%), templado subhúmedo con lluvias en verano, de humedad media (40.56%) y semiseco templado (4.18%)

Geología	Periodo	Roca	Sitios de interés
	Cretácico (57.40%) y Paleógeno (42.60%)	Sedimentaria: Caliza (57.40%), conglomerado (32.89%) y arenisca (9.71%)	Mina: Manganeseo.

Edafología	Suelo dominante
	Luvisol (56.20%), Regosol (42.26%) y Vertisol (1.54%)

Hidrografía	Región hidrológica	Cuenca	Subcuenca	Corrientes de agua	Cuerpos de agua
	Papaloapan (100%)	R. Papaloapan (100%)	R. Quiotepec (100%)	Perenne: Zatacagua. Intermitente: Chicahua.	No disponible.

Uso del suelo y vegetación	Uso del suelo	Vegetación
	Agricultura (68.34%) y zona urbana (1.39%)	Bosque (30.27%)

Uso potencial de la tierra	Agrícola	Pecuario
	Para la agricultura mecanizada continua (9.80%) Para la agricultura de tracción animal estacional (70.82%) Para la agricultura manual estacional (17.88%) No aptas para la agricultura (1.50%)	Para el desarrollo de praderas cultivadas con maquinaria agrícola (9.80%) Para el aprovechamiento de la vegetación natural diferente del pastizal (50.21%) Para el aprovechamiento de la vegetación natural únicamente por el ganado caprino (1.50%) No aptas para el uso pecuario (38.49%)

Zona urbana	La zona urbana está creciendo sobre roca sedimentaria del Paleógeno, en sierra alta compleja y sierra de cumbres tendidas; sobre área donde originalmente había suelos denominados Regosol y Vertisol; tiene clima templado subhúmedo con lluvias en verano, menos húmedo y está creciendo sobre terreno previamente ocupado por agricultura.
-------------	---

Zonas arqueológicas y monumentos históricos	No disponible.
---	----------------

Fuente: www.inafed.gob.mx/wb2/ELOCAL/ELOC_Enciclopedia

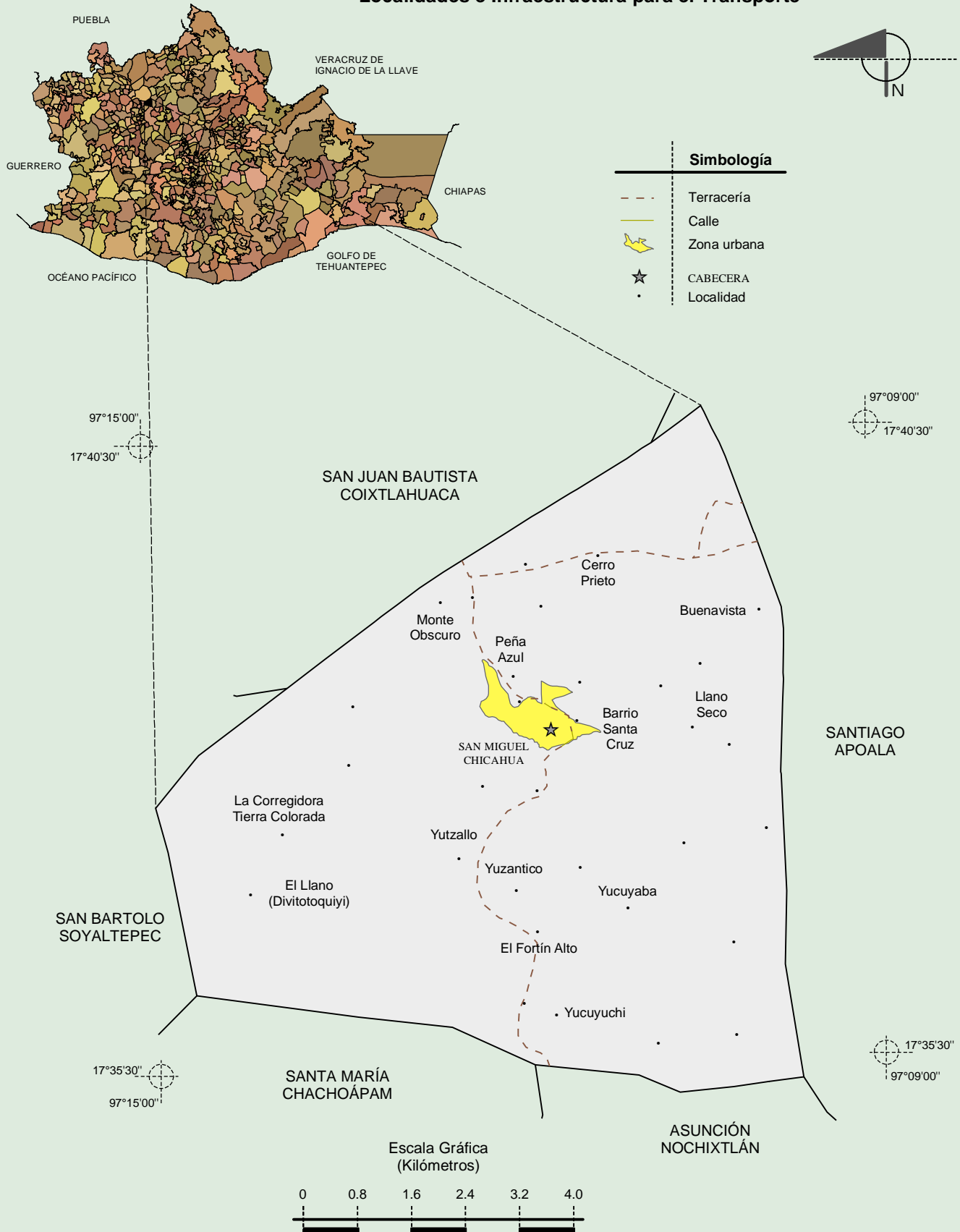
Hablantes de lengua indígena	Dialecto	Número de personas
	Lenguas mixtecas, Chocho, Mazateco, Mixe y No especificado.	1 535

Fuente: INEGI. II Censo de Población y Vivienda, 2005. Tabulados básicos.

Cultura popular	Artesanías	Gastronomía	Música
	No disponible.	Mole negro, amarillo, coloradito de pollo, barbacoa de chivo, totopos con asiento y tamales, pulque, mezcal y tejate.	Música de banda de viento, pero aún no se cuenta con una banda propia.

Fuente: www.inafed.gob.mx/wb2/ELOCAL/ELOC_Enciclopedia

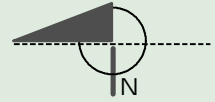
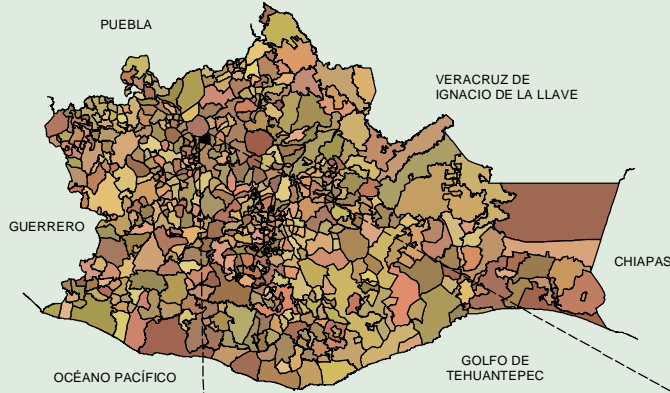
Localidades e Infraestructura para el Transporte








Fuente: INEGI. Marco Geoestadístico 2010, Versión 4.3.
INEGI. Información Topográfica Digital Escala 1:250 000 serie III.

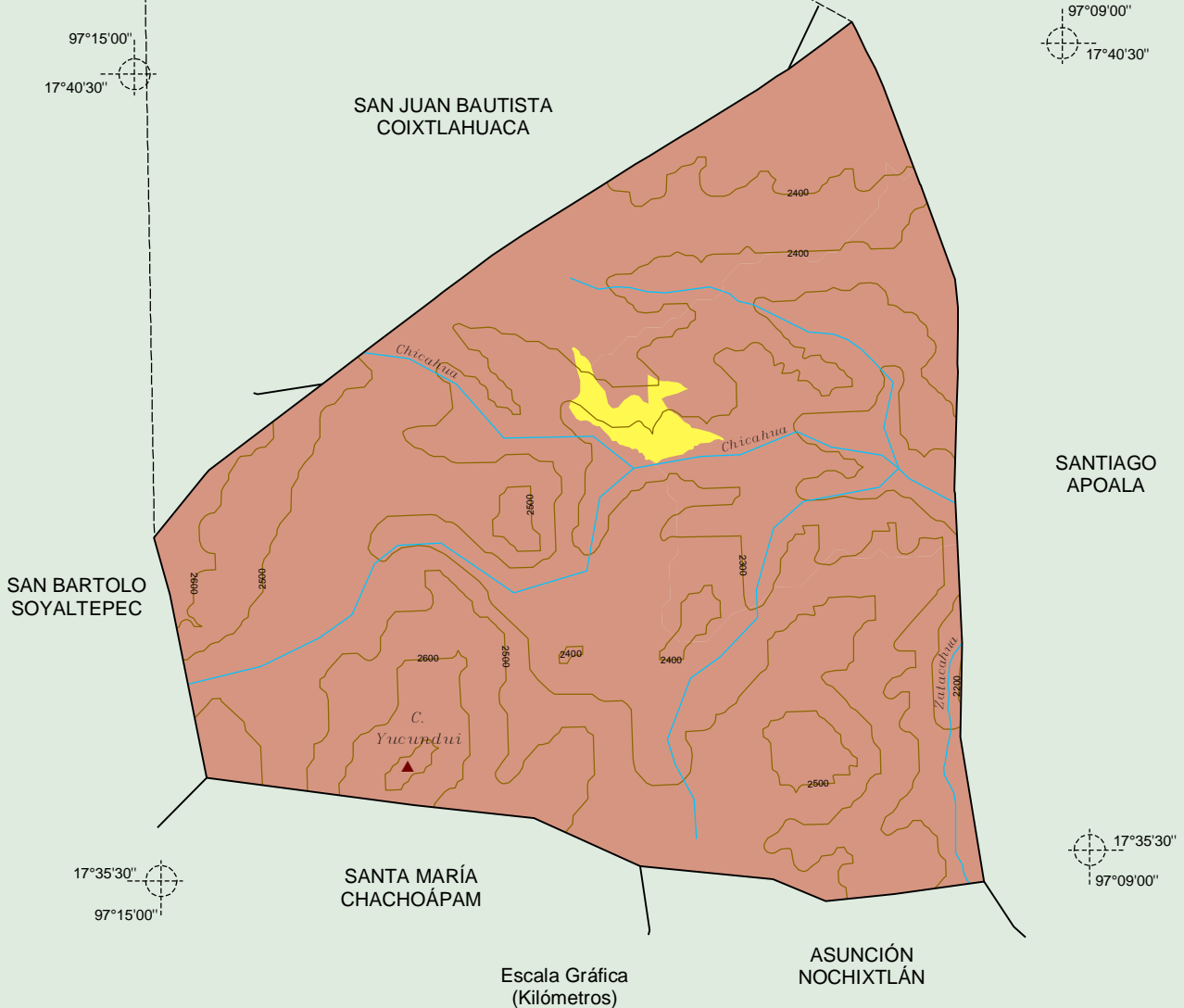
**Compendio de información geográfica municipal de los Estados Unidos Mexicanos
San Miguel Chichahua, Oaxaca**

Relieve

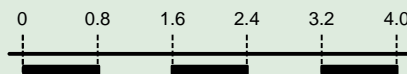


Simbología

-  Curva de nivel
-  Corriente de agua
-  Elevación principal
-  Sierra
-  Zona urbana



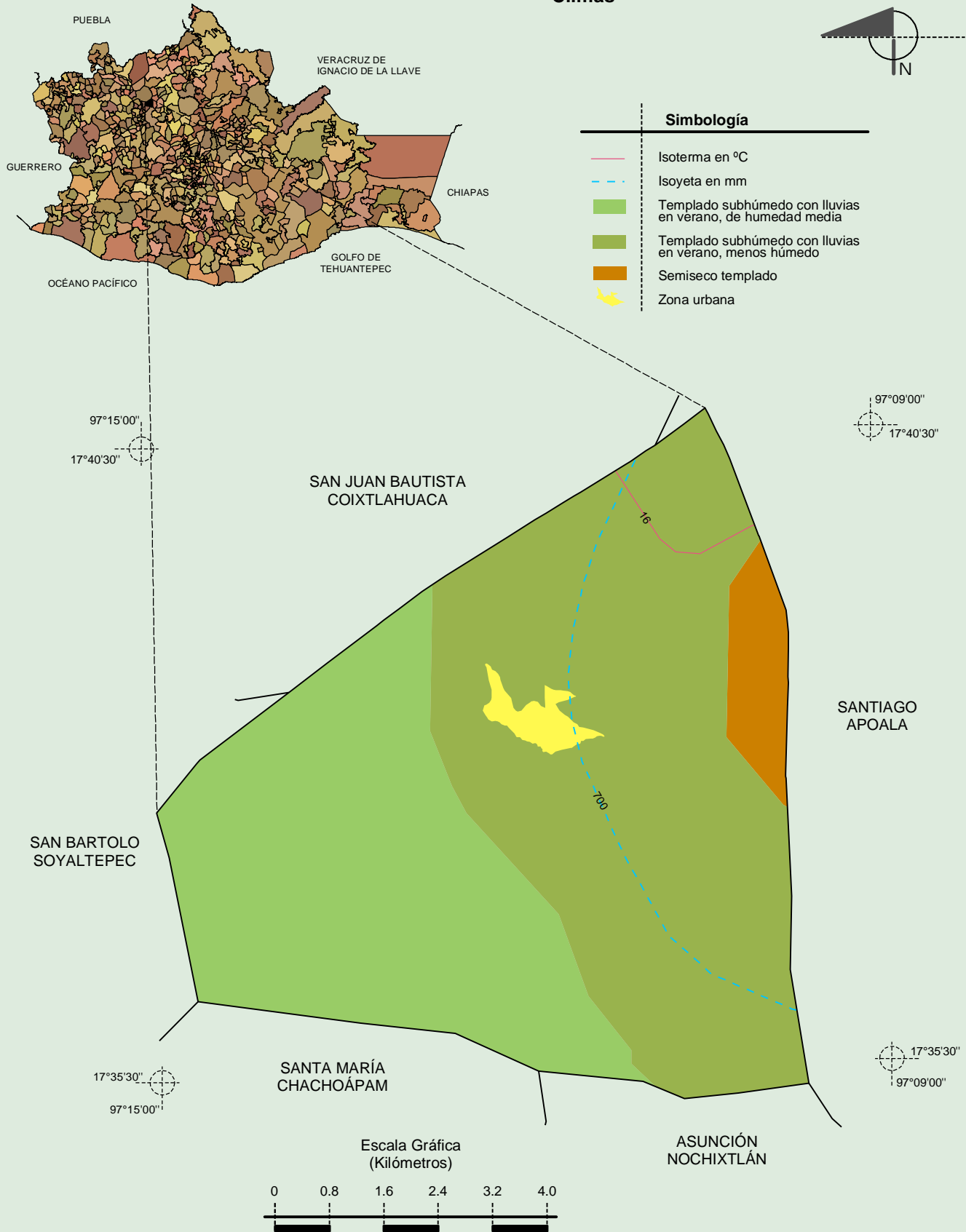
Escala Gráfica
(Kilómetros)



Fuente: INEGI. *Marco Geoestadístico 2010, Versión 4.3.*
 INEGI. Información Topográfica Digital Escala 1:250 000 serie III.
 INEGI. Continuo Nacional del Conjunto de Datos Geográficos de la Carta Fisiográfica 1:1 000 000, serie I.
 INEGI-CONAGUA. 2007. Mapa de la Red Hidrográfica Digital de México escala 1:250 000. México.

Compendio de información geográfica municipal de los Estados Unidos Mexicanos
San Miguel Chichahua, Oaxaca

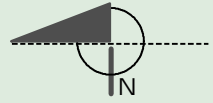
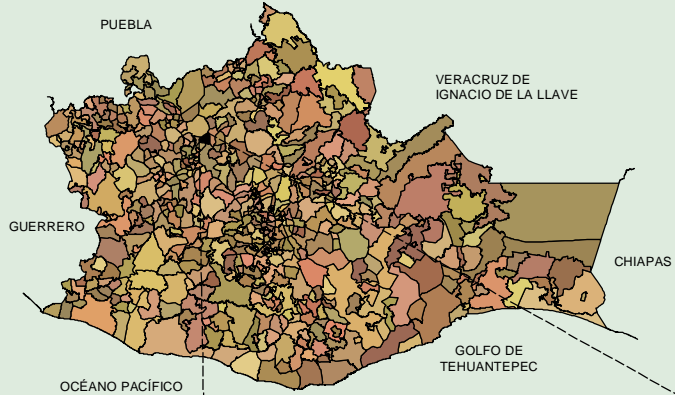
Climas



Fuente: INEGI. *Marco Geoestadístico 2010, Versión 4.3.*
 INEGI. Continuo Nacional del Conjunto de Datos Geográficos de las Cartas de Climas, Precipitación Total Anual y Temperatura Media Anual 1:1 000 000, serie I.

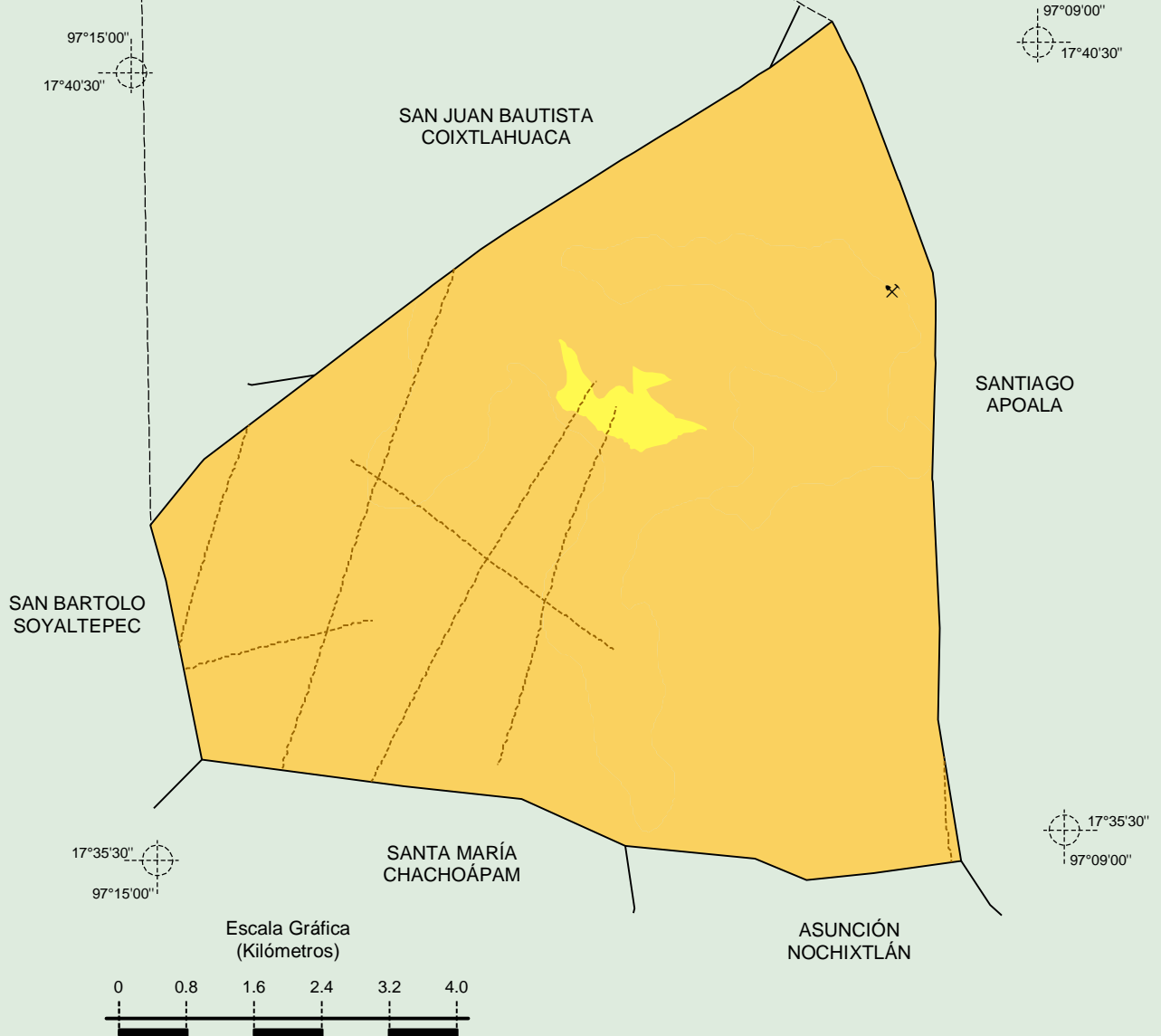
**Compendio de información geográfica municipal de los Estados Unidos Mexicanos
San Miguel Chichahua, Oaxaca**

**Geología
(clase de roca)**

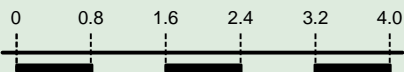


Simbología

- Sedimentaria
- Falla o fractura
- x Mina
- Zona urbana

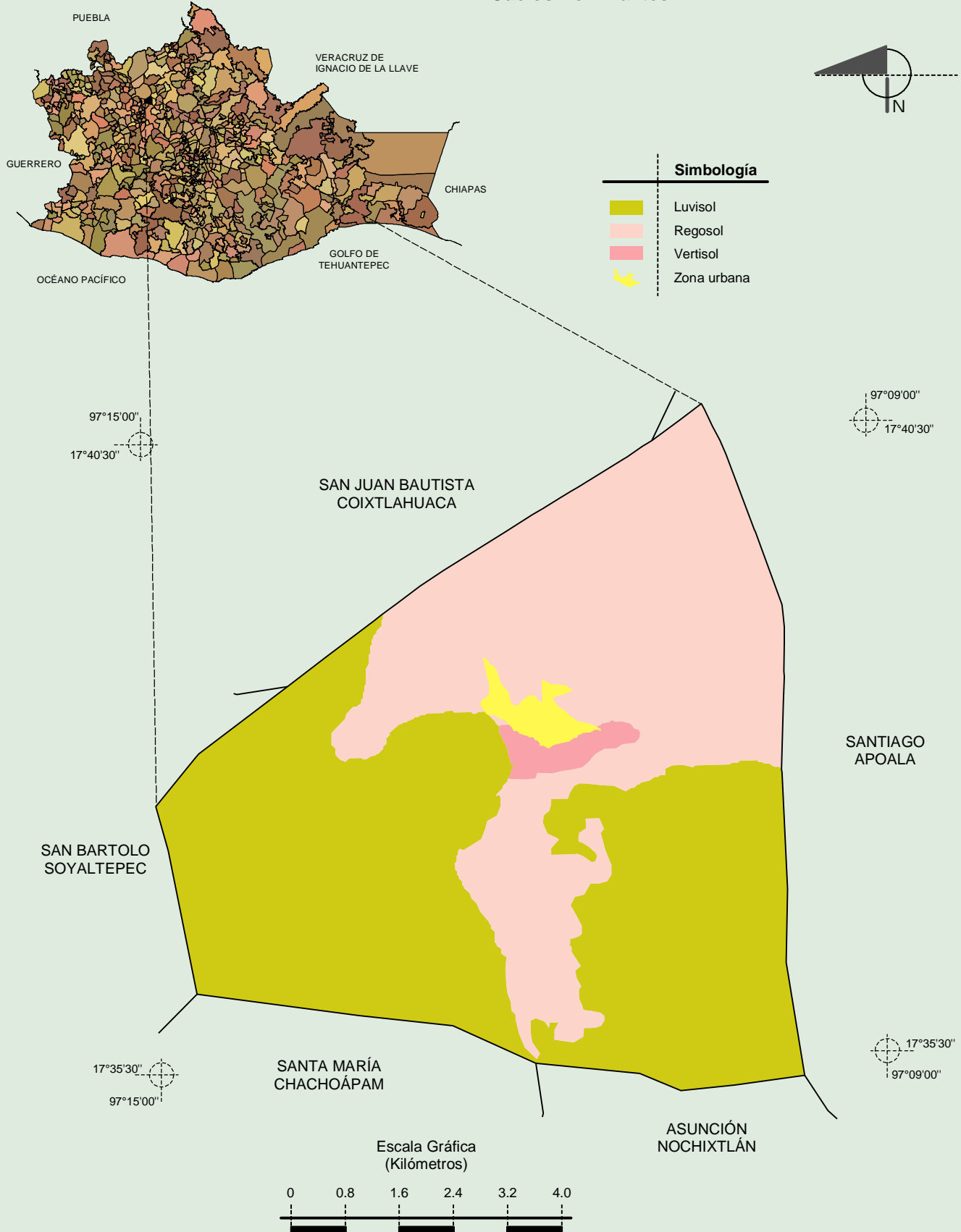


Escala Gráfica
(Kilómetros)



Fuente: INEGI. *Marco Geoestadístico 2010, Versión 4.3.*
INEGI. Continuo Nacional del Conjunto de Datos Geográficos de la Carta Geológica 1:250 000, serie I.

Suelos Dominantes



Fuente: INEGI. *Marco Geoestadístico 2010, Versión 4.3.*
 INEGI. Conjunto de Datos Vectorial Edafológico, Escala 1:250 000, Serie II (Continuo Nacional).

Uso del Suelo y Vegetación

