



# Compendio de información geográfica municipal 2010

## San Miguel Mixtepec

### Oaxaca



**Compendio de información geográfica municipal de los  
Estados Unidos Mexicanos  
San Miguel Mixtepec, Oaxaca  
clave geoestadística 20271**

Ubicación geográfica	Coordenadas y altitud	Colindancias	Otros datos
	Entre los paralelos 16°43' y 16°48' de latitud norte; los meridianos 96°52' y 97°01' de longitud oeste; altitud entre 1 500 y 3 000 m.	Colinda al norte con los municipios de San Antonino el Alto y Santa Cruz Mixtepec; al este con los municipios de Santa Cruz Mixtepec, Santa Ana Tlapacoyan y Ayoquezco de Aldama; al sur con los municipios de Ayoquezco de Aldama, Villa Sola de Vega, San Vicente Lachixío y Santa María Lachixío; al oeste con los municipios de Santa María Lachixío y San Antonino el Alto.	Ocupa el 0.08% de la superficie del estado. Cuenta con 12 localidades y una población total de 3 245 habitantes <a href="http://mapserver.inegi.org.mx/mgn2k/">http://mapserver.inegi.org.mx/mgn2k/</a> ; resultado del censo 2010.

Fisiografía	Provincia	Subprovincia	Sistemas de topofomas
	Sierra Madre del Sur (100%)	Sierras Centrales de Oaxaca (83.60%) y Cordillera Costera del Sur (16.40%)	Sierra de laderas tendidas (82.59%), Sierra de cumbres tendidas (16.40%) y Sierra baja compleja (1.01%)

Clima	Rango de temperatura	Rango de precipitación	Clima
	14 – 20°C	700 – 1 200 mm	Templado subhúmedo con lluvias en verano, más húmedo (71.04%), templado subhúmedo con lluvias en verano, de humedad media (22.54%) y semicálido subhúmedo con lluvias en verano (6.42%)

Geología	Periodo	Roca	Sitios de interés
	No aplicable (85.64%), Cretácico (14.36%)	Sedimentaria: Caliza (14.36%) Metamórfica: Gneis (85.64%)	No disponible.

Edafología	Suelo dominante
	Cambisol (65.79%), Luvisol (28.98%), Regosol (4.54%) y Vertisol (0.69%)

Hidrografía	Región hidrológica	Cuenca	Subcuenca	Corrientes de agua	Cuerpos de agua
	Costa Chica-Río Verde (100%)	R. Atoyac ((100%)	R. Atoyac-Oaxaca de Juarez (95.33%) y R. Sordo (4.67%)	<b>Perennes:</b> Los Tres Pescados y Asunción. <b>Intermitentes:</b> San Bernardo, León y Cruz.	No disponible.

Uso del suelo y vegetación	Uso del suelo	Vegetación
	Agricultura (5.50%) y zona urbana (0.48%)	Bosque (90.07%) y pastizal inducido (3.95%)

Uso potencial de la tierra	Agrícola	Pecuario
	Para la agricultura mecanizada continua (0.84%) No aptas para la agricultura (99.16%)	Para el establecimiento de praderas cultivadas con maquinaria agrícola (0.84%) Para el aprovechamiento de la vegetación de pastizal (4.36%) No aptas para uso pecuario (94.80%)

Zona urbana	
	La zona urbana está creciendo sobre roca metamórfica, en sierra de laderas tendidas; sobre área donde originalmente había suelo denominado Cambisol; tiene clima templado subhúmedo con lluvias en verano, más húmedo, y está creciendo sobre terreno previamente ocupado por bosque.

Zonas arqueológicas y monumentos históricos	
	Cueva y chorro de agua en Nevería y Cueva de Nerela son las zonas históricas con las que el municipio cuenta pero sólo se puede entrar a pie, se dice que en estos sitios existen vestigios de los antecesores del pueblo.

Fuente: [www.inafed.gob.mx/wb2/ELOCAL/ELOC](http://www.inafed.gob.mx/wb2/ELOCAL/ELOC) Enciclopedia

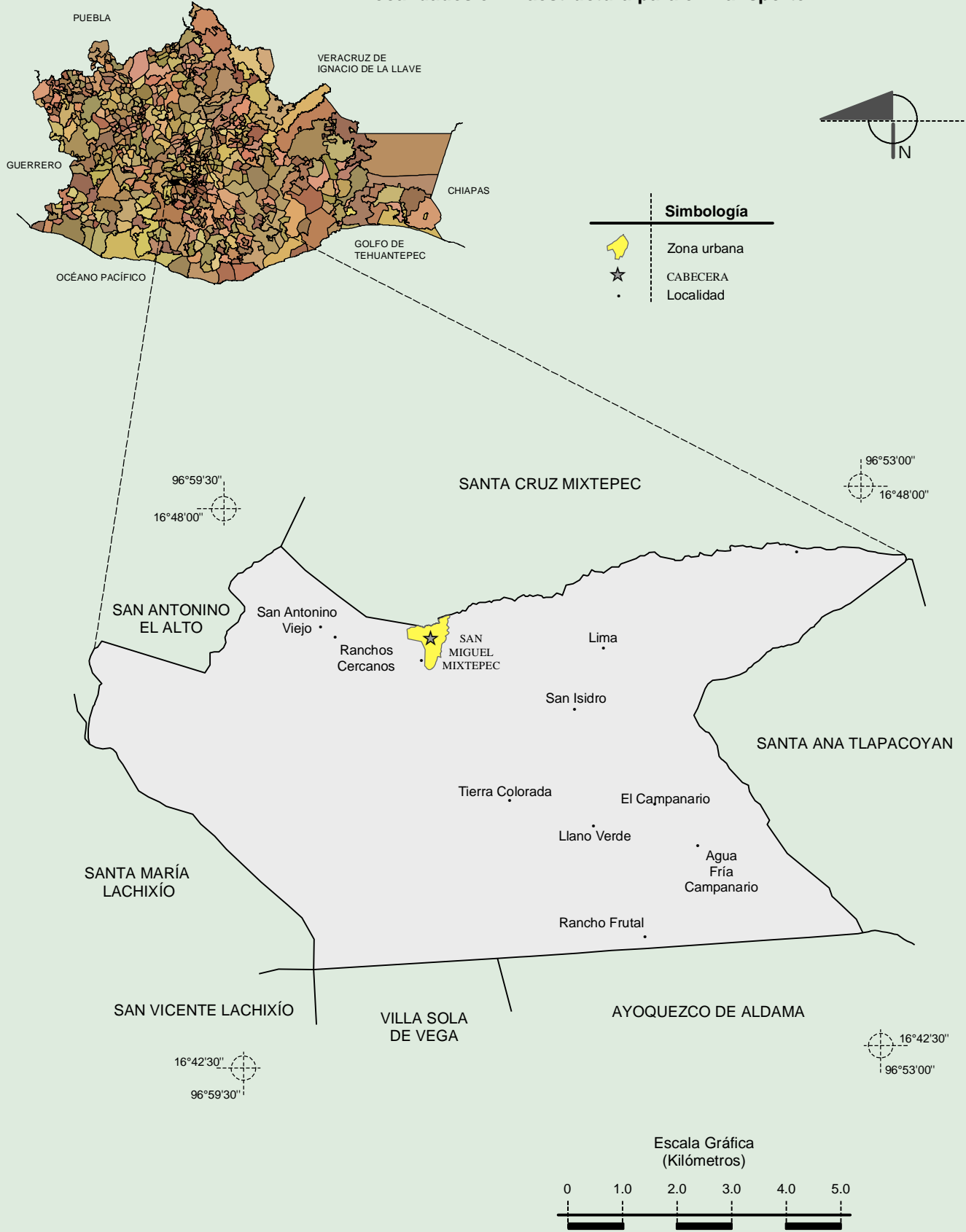
Hablantes de lengua indígena	Dialecto	Número de personas
	Lenguas zapotecas, Tlapaneco y No especificado.	1 946

Fuente: INEGI. II Censo de Población y Vivienda, 2005. Tabulados básicos.

Cultura popular	Artesanías	Gastronomía	Música
	Blusas de manta bordadas a mano.	La comida propia es: el mole negro, el coloradito, amarillo, verde, tamales, nopales guisados y chiles rellenos. Antojitos: molotes, tlayudas, quesadillas y memelitas. Bebidas: mezcal, tepache, tejate, agua de chilacayota y de horchata. Postres: buñuelos, dulce de tejocote, dulce de calabaza y nicuatole.	Banda de música y música de violín.

Fuente: [www.inafed.gob.mx/wb2/ELOCAL/ELOC](http://www.inafed.gob.mx/wb2/ELOCAL/ELOC) Enciclopedia

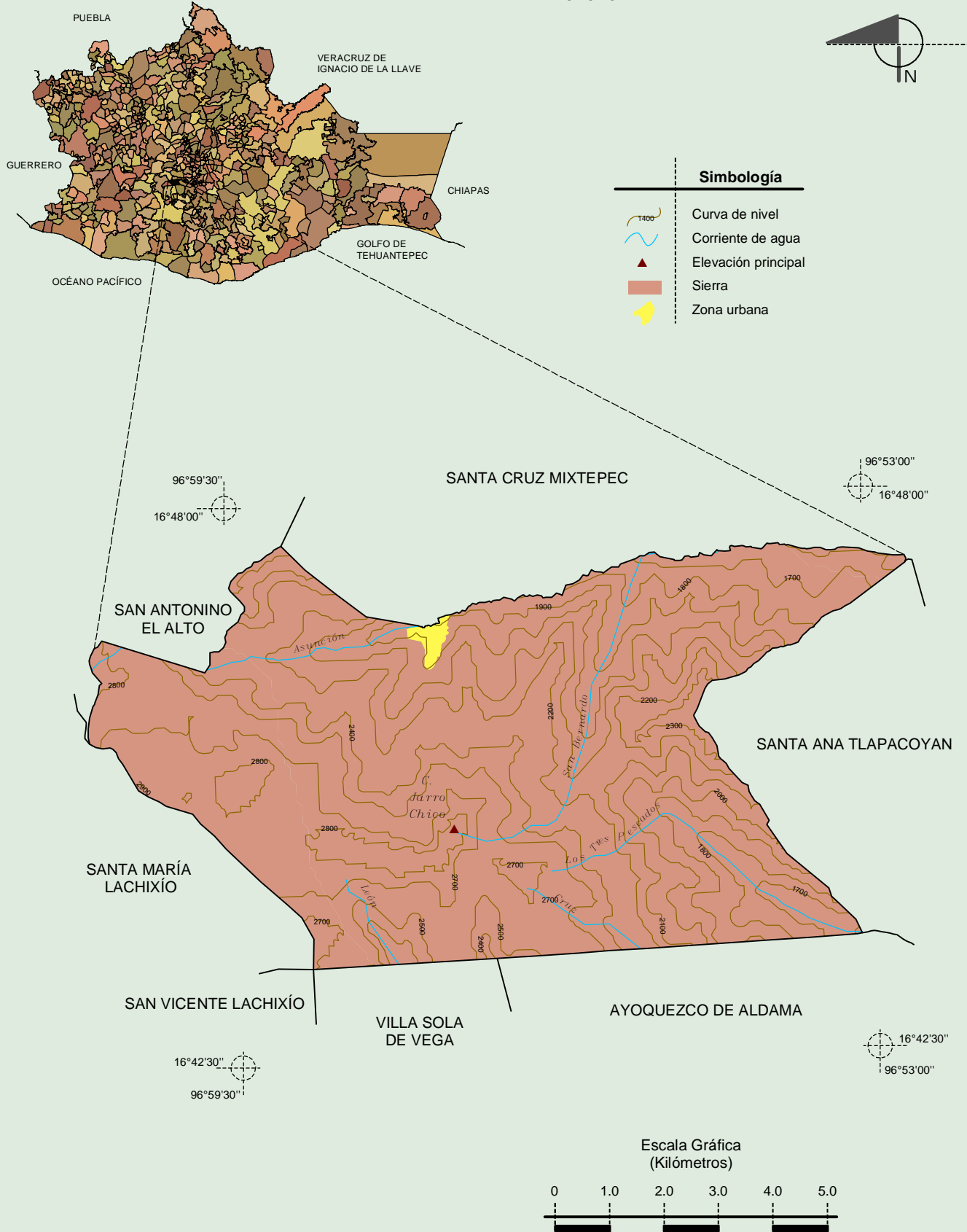
**Localidades e Infraestructura para el Transporte**



Fuente: INEGI. *Marco Geoestadístico 2010, Versión 4.3.*  
 INEGI. Información Topográfica Digital Escala 1:250 000 serie III.

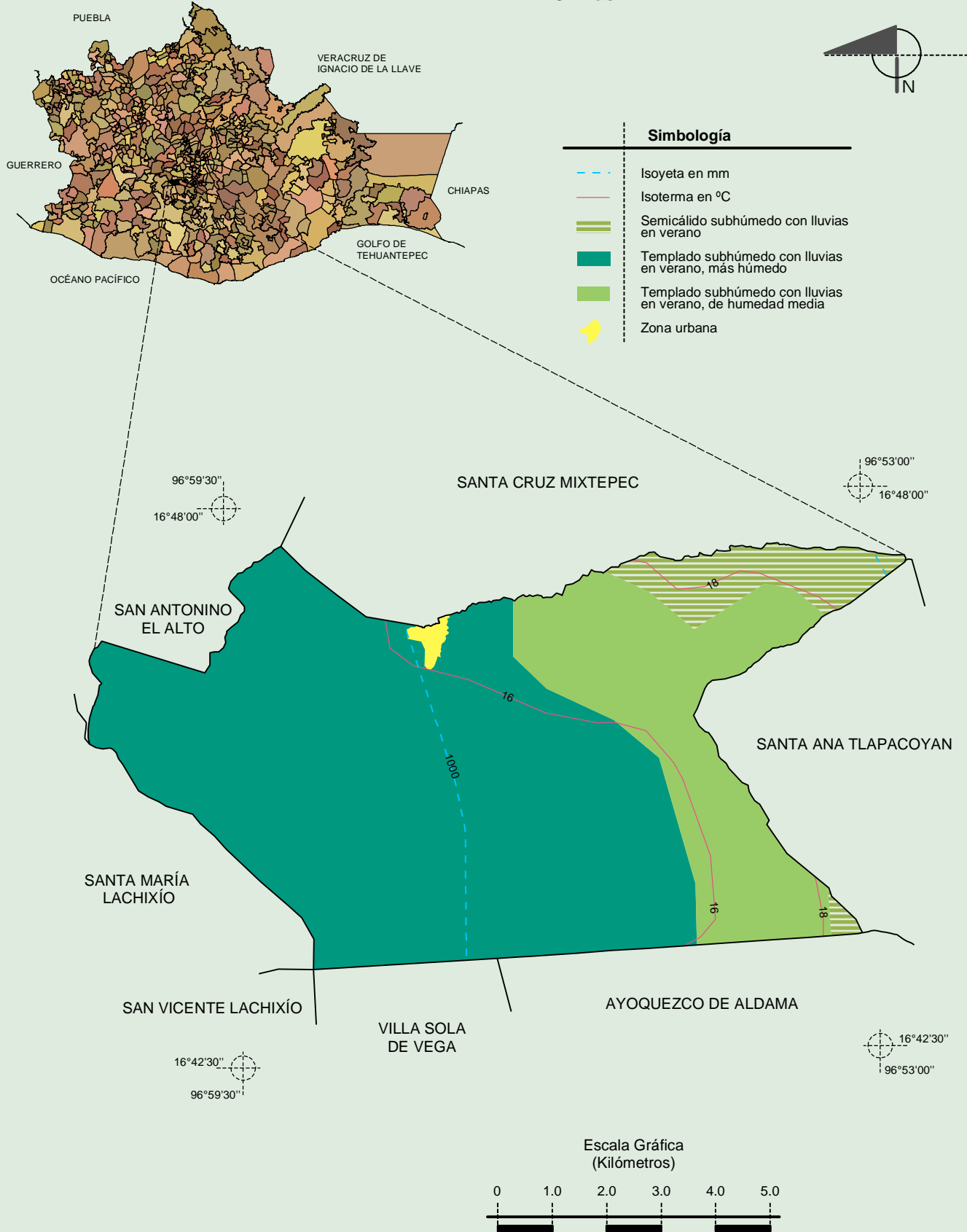
**Compendio de información geográfica municipal de los Estados Unidos Mexicanos  
San Miguel Mixtepec, Oaxaca**

**Relieve**



Fuente: INEGI. *Marco Geoestadístico 2010, Versión 4.3.*  
 INEGI. Información Topográfica Digital Escala 1:250 000 serie III.  
 INEGI. Continuo Nacional del Conjunto de Datos Geográficos de la Carta Fisiográfica 1:1 000 000, serie I.  
 INEGI-CONAGUA. 2007. Mapa de la Red Hidrográfica Digital de México escala 1:250 000. México.

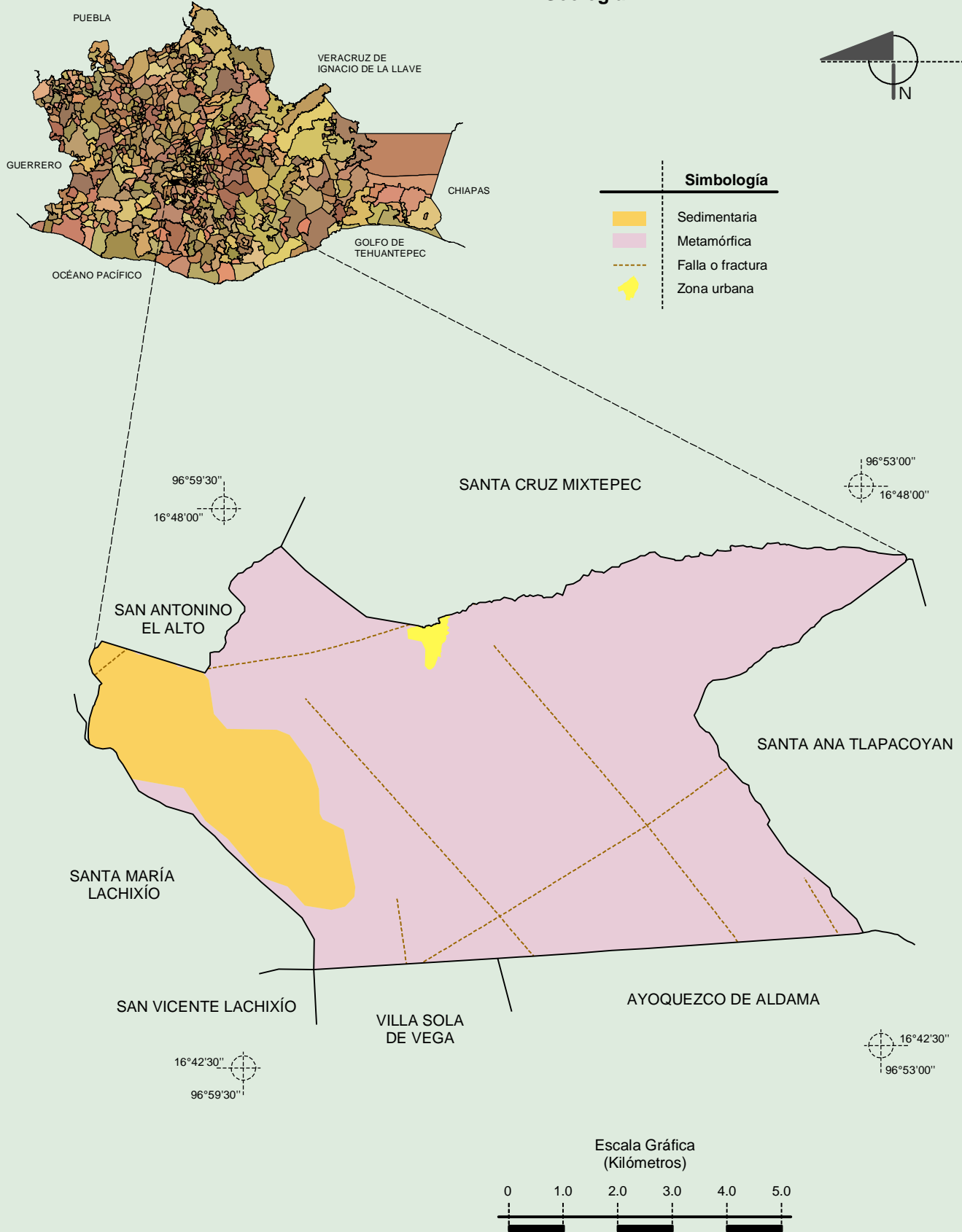
**Climas**



Fuente: INEGI. *Marco Geoestadístico 2010, Versión 4.3.*  
 INEGI. Continuo Nacional del Conjunto de Datos Geográficos de las Cartas de Climas, Precipitación Total Anual y Temperatura Media Anual 1:1 000 000, serie I.

**Compendio de información geográfica municipal de los Estados Unidos Mexicanos  
San Miguel Mixtepec, Oaxaca**

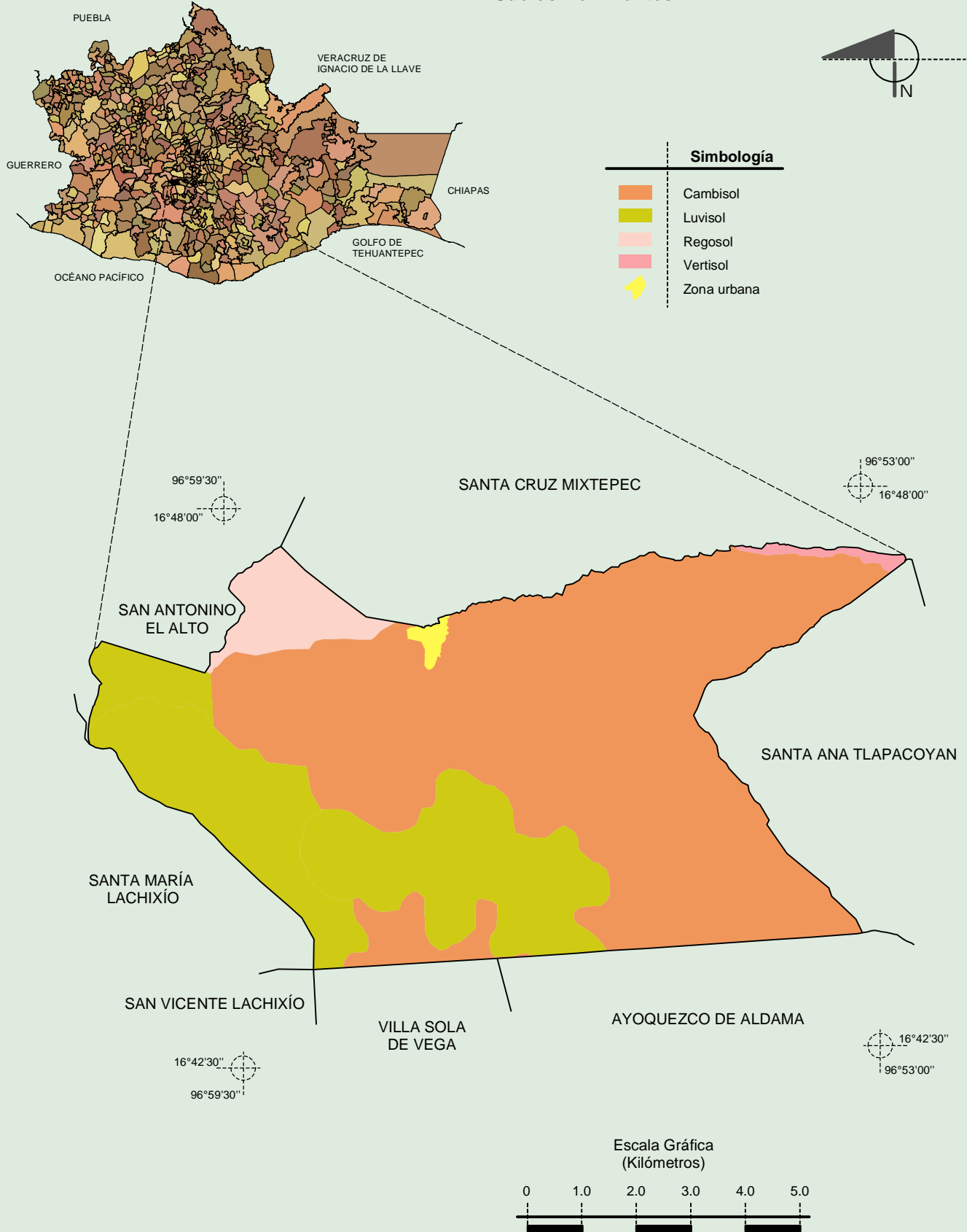
**Geología**



INEGI. Compendio de información geográfica municipal 2010. San Miguel Mixtepec, Oaxaca. 2010

Fuente: INEGI. *Marco Geoestadístico 2010, Versión 4.3.*  
INEGI. Continuo Nacional del Conjunto de Datos Geográficos de la Carta Geológica 1:250 000, serie I.

**Suelos Dominantes**



Fuente: INEGI. *Marco Geoestadístico 2010, Versión 4.3.*  
 INEGI. Conjunto de Datos Vectorial Edafológico, Escala 1:250 000 Serie II (Continuo Nacional).

**Compendio de información geográfica municipal de los Estados Unidos Mexicanos  
San Miguel Mixtepec, Oaxaca**

**Uso del Suelo y Vegetación**

