

Instituto Nacional de Estadística y Geografía



Compendio de información geográfica municipal 2010

San Miguel Piedras

Oaxaca



INSTITUTO NACIONAL
DE ESTADÍSTICA Y GEOGRAFÍA

**Compendio de información geográfica municipal de los
Estados Unidos Mexicanos
San Miguel Piedras, Oaxaca
clave geoestadística 20274**

Ubicación geográfica	Coordenadas y altitud	Colindancias	Otros datos
	Entre los paralelos 16°55' y 17°03' de latitud norte; los meridianos 97°09' y 97°17' de longitud oeste; altitud entre 1 300 y 2 400 m.	Colinda al norte con los municipios de San Pedro Teozacoalco y San Juan Tamazola; al este con los municipios de San Juan Tamazola y San Antonio Huitepec; al sur con los municipios de San Antonio Huitepec, Zapotitlán del Río y San Francisco Cahuacúa; al oeste con el municipio de San Pedro Teozacoalco.	Ocupa el 0.07% de la superficie del estado. Cuenta con 8 localidades y una población total de 1 296 habitantes http://mapserver.inegi.org.mx/mgn2k/ ; resultado del censo 2010.

Fisiografía	Provincia	Subprovincia	Sistemas de topofomas
	Sierra Madre del Sur (100%)	Sierras Centrales de Oaxaca (84.11%) y Mixteca Alta (15.89%)	Sierra de cumbres tendidas (84.11%) y Sierra alta compleja (15.89%)

Clima	Rango de temperatura	Rango de precipitación	Clima
	18 – 24°C	800 – 1 000 mm	Semicálido subhúmedo con lluvias en verano (83.82%) y cálido subhúmedo con lluvias en verano (16.18%)

Geología	Periodo	Roca	Sitios de interés
	Cretácico (85.18%), Paleógeno (10.20%) y No aplicable (4.62%)	Ígnea intrusiva: Granito (4.47%) Sedimentaria: Arenisca-conglomerado (2.16%), caliza (83.02%) y limolita-arenisca (10.20%) Metamórfica: Gneis (0.15%)	No disponible.

Edafología	Suelo dominante
	Luvisol (78.67%), Leptosol (19.57%), Regosol (1.35%) y Fluvisol (0.41%)

Hidrografía	Región hidrológica	Cuenca	Subcuenca	Corrientes de agua	Cuerpos de agua
	Costa Chica-Río Verde (100%)	R. Atoyac (100%)	R. Sordo (100%)	Perennes: Minas y Moler. Intermitentes: Minas.	No disponible.

Uso del suelo y vegetación	Uso del suelo	Vegetación
	Agricultura (25.61%) y zona urbana (0.73%)	Bosque (58.24%) y pastizal inducido (15.42%)

Uso potencial de la tierra	Agrícola	Pecuario
	Para la agricultura manual estacional (72.60%) No aptas para la agricultura (27.40%)	Para el aprovechamiento de la vegetación de pastizal (3.36%) Para el aprovechamiento de la vegetación natural diferente del pastizal (11.12%) Para el aprovechamiento de la vegetación natural únicamente por el ganado caprino (17.09%) No aptas para el uso pecuario (68.43%)

Zona urbana	La zona urbana está creciendo sobre roca sedimentaria del Cretácico, en sierra de cumbres tendidas y sierra alta compleja; sobre área donde originalmente había suelos denominados Leptosol y Luvisol; tiene clima semicálido subhúmedo con lluvias en verano, y está creciendo sobre terrenos previamente ocupados por agricultura y bosque.
-------------	---

Zonas arqueológicas y monumentos históricos	El municipio tiene dos fuentes de agua construidas en 1917.
---	---

Fuente: www.inafed.gob.mx/wb2/ELOCAL/ELOC_Enciclopedia

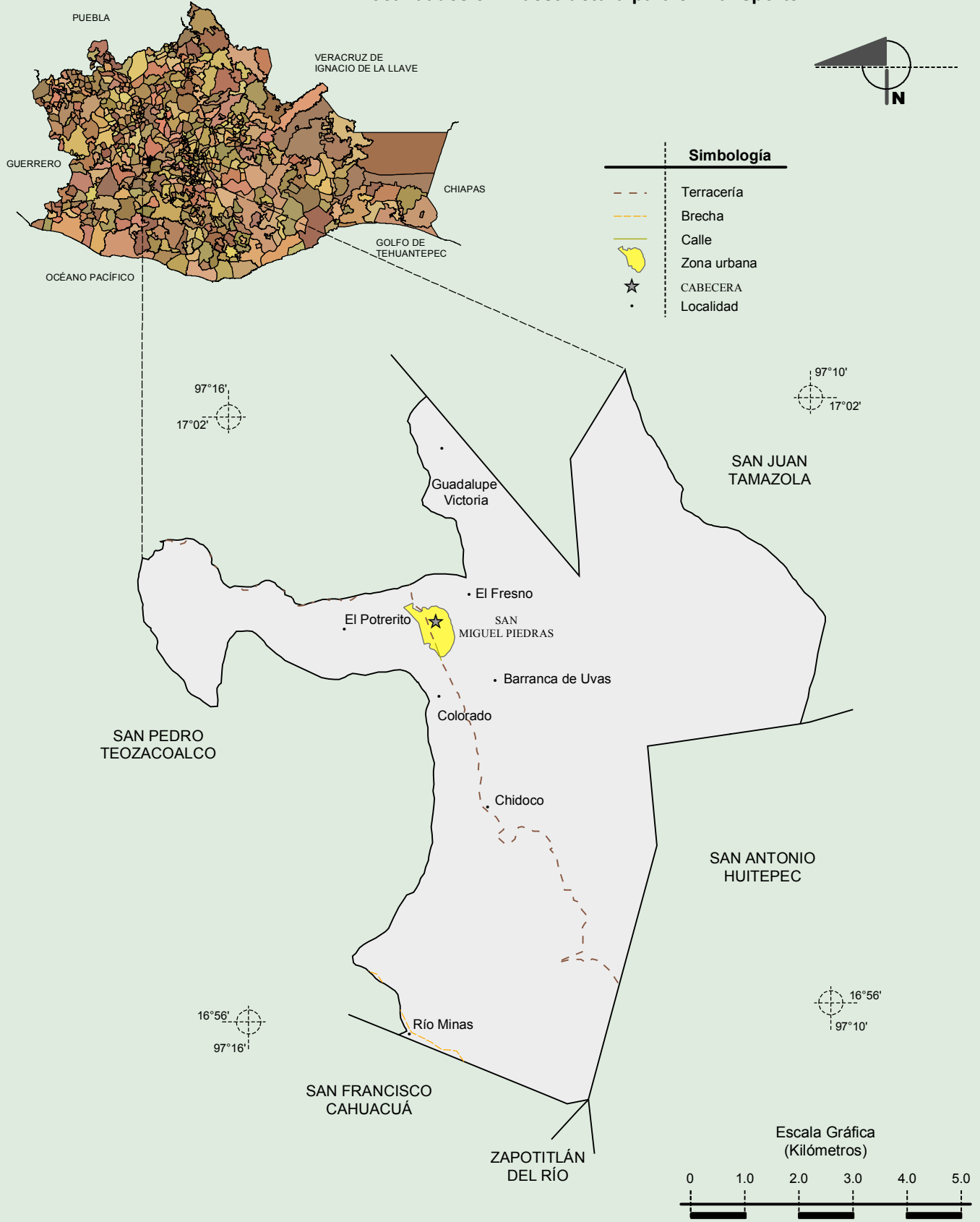
Hablantes de lengua indígena	Dialecto	Número de personas
	Lenguas mixtecas, Lenguas zapotecas, Otomí y No especificado.	264

Fuente: INEGI. *II Censo de Población y Vivienda, 2005. Tabulados básicos.*

Cultura popular	Artesanías	Gastronomía	Música
	Se dedican a la elaboración de tenates, sopladores de diferentes tamaños.	Frijol con flor de sopacle, carne de pollo con hierba santa, flor de sopacle con huevo y nopales.	Las chilenas, rancheras, corridos y jarabes.

Fuente: www.inafed.gob.mx/wb2/ELOCAL/ELOC_Enciclopedia

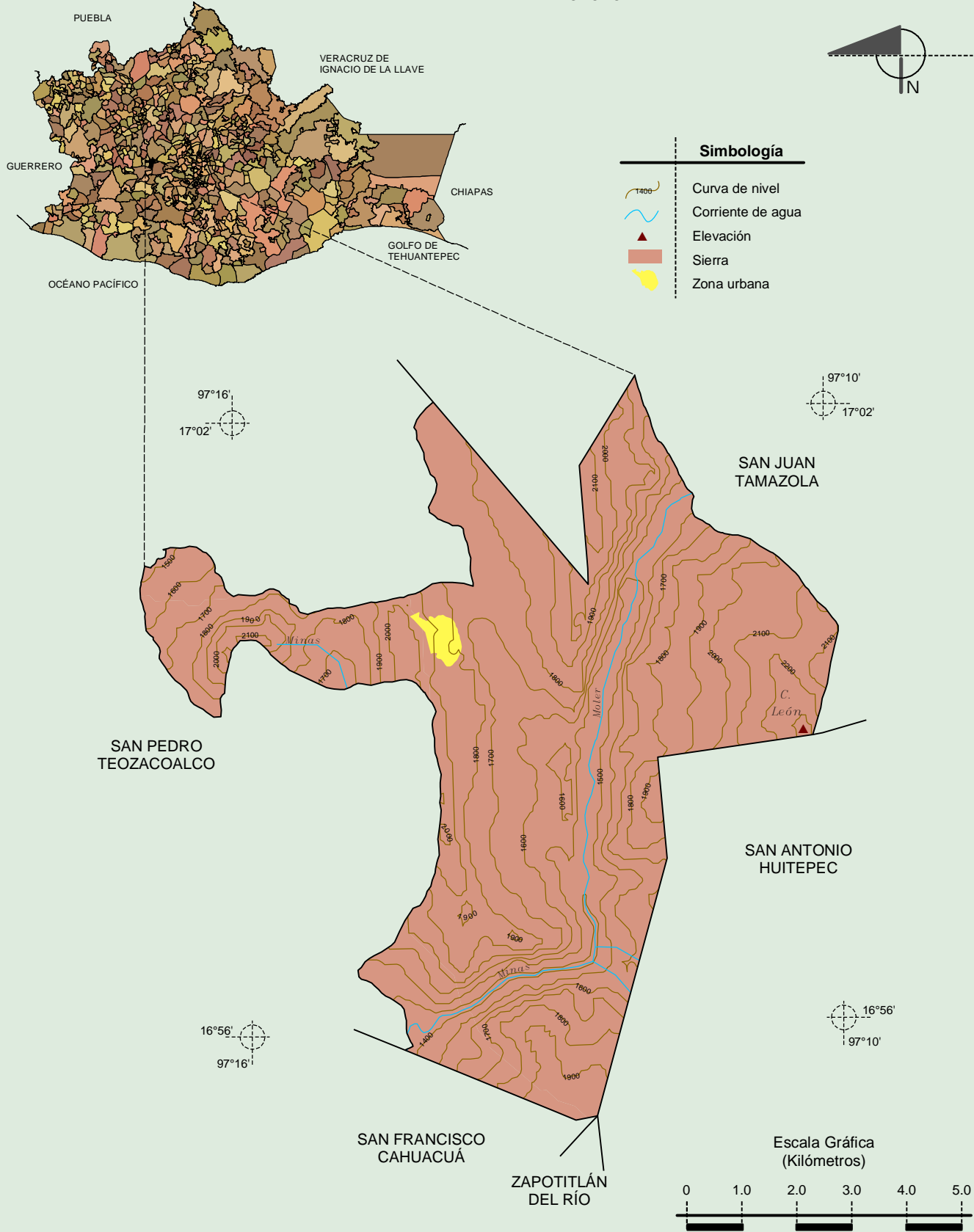
Localidades e Infraestructura para el Transporte



Fuente: INEGI. *Marco Geoestadístico 2010, Versión 4.3.*
 INEGI. Información Topográfica Digital Escala 1:250 000 serie III.

Compendio de información geográfica municipal de los Estados Unidos Mexicanos
San Miguel Piedras, Oaxaca

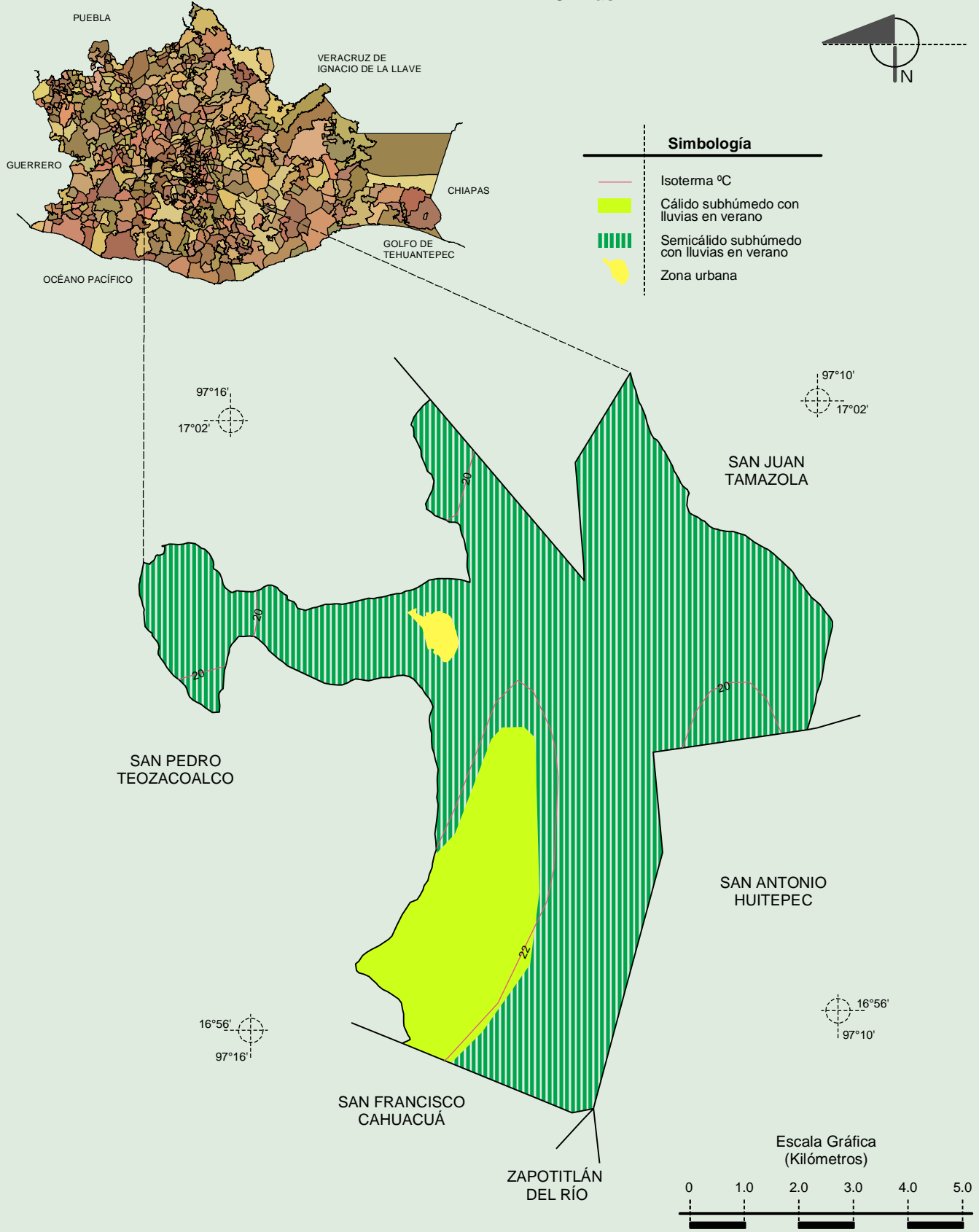
Relieve



Fuente: INEGI. *Marco Geoestadístico 2010, Versión 4.3.*
 INEGI. Información Topográfica Digital Escala 1:250 000 serie III.
 INEGI. Continuo Nacional del Conjunto de Datos Geográficos de la Carta Fisiográfica 1:1 000 000, serie I.
 INEGI-CONAGUA. 2007. Mapa de la Red Hidrográfica Digital de México escala 1:250 000. México.

Compendio de información geográfica municipal de los Estados Unidos Mexicanos
San Miguel Piedras, Oaxaca

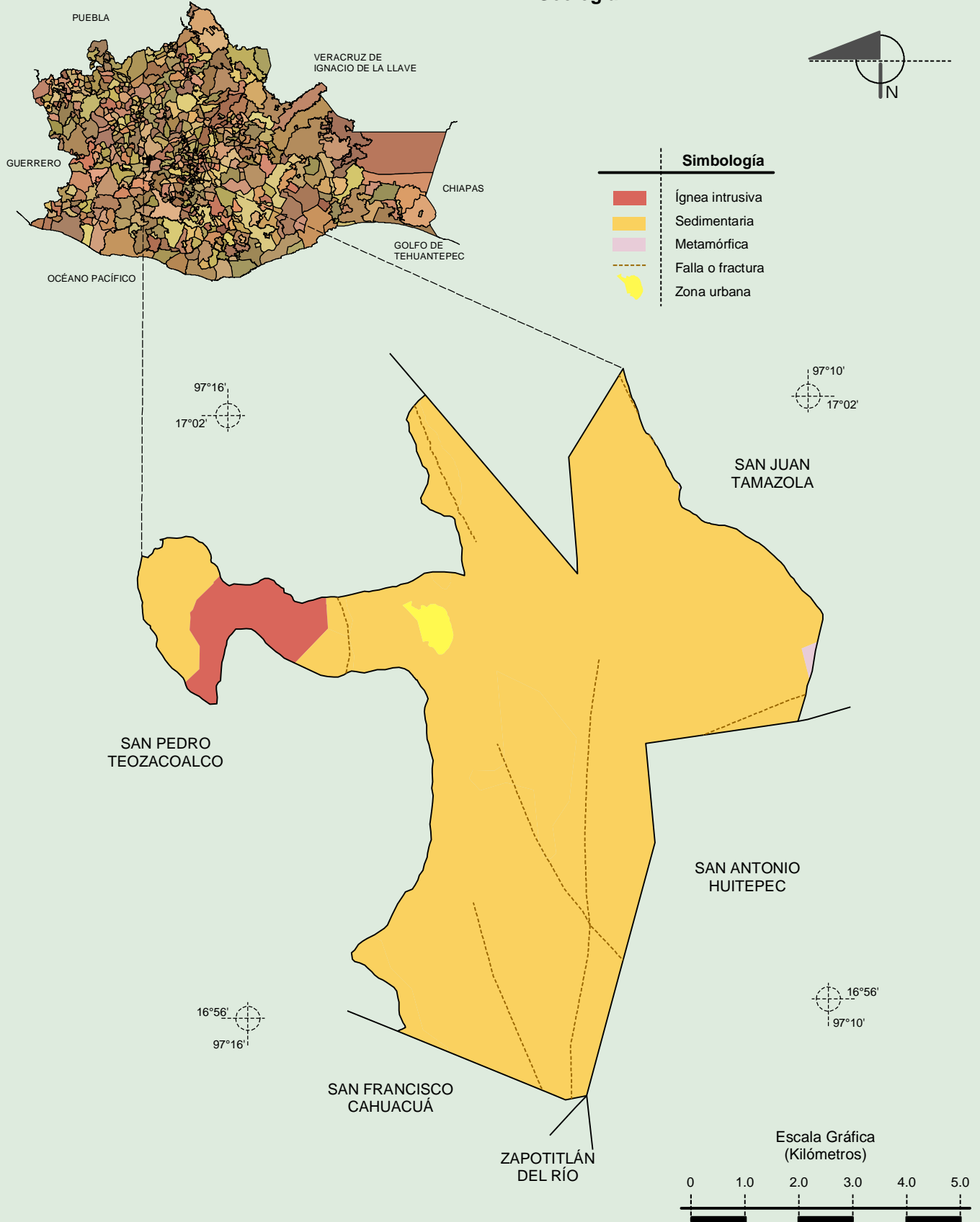
Climas



Fuente: INEGI. Marco Geoestadístico 2010, Versión 4.3.
 INEGI. Continuo Nacional del Conjunto de Datos Geográficos de las Cartas de Climas y Temperatura Media Anual 1:1 000 000, serie I.

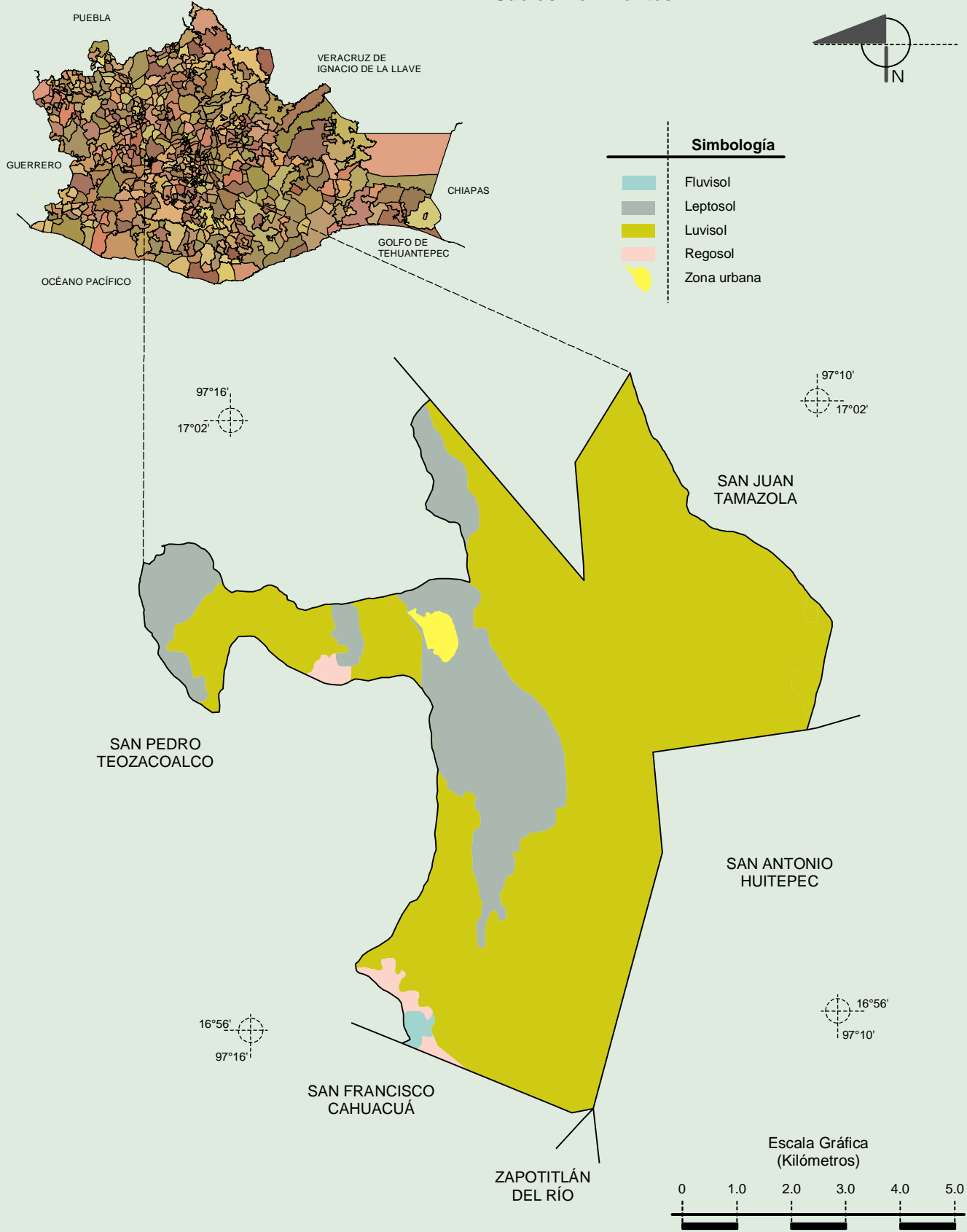
Compendio de información geográfica municipal de los Estados Unidos Mexicanos
San Miguel Piedras, Oaxaca

Geología



Fuente: INEGI. *Marco Geoestadístico 2010, Versión 4.3.*
 INEGI. Continuo Nacional del Conjunto de Datos Geográficos de la Carta Geológica 1:250 000, serie I.

Suelos Dominantes



Fuente: INEGI. *Marco Geoestadístico 2010, Versión 4.3.*
 INEGI. Conjunto de Datos Vectorial Edafológico, Escala 1:250 000 Serie II (Continuo Nacional).

Uso del Suelo y Vegetación

