



Compendio de información geográfica municipal 2010

San Miguel Tulancingo

Oaxaca



**Compendio de información geográfica municipal de los
Estados Unidos Mexicanos
San Miguel Tulancingo, Oaxaca
clave geoestadística 20287**

Ubicación geográfica	Coordenadas y altitud	Colindancias	Otros datos
	Entre los paralelos 17°42' y 17°48' de latitud norte; los meridianos 97°24' y 97°29' de longitud oeste; altitud entre 2 000 y 2 700 m.	Colinda al norte con los municipios de Santa Magdalena Jicotlán, San Mateo Tlapiltepec y Santiago Tepetlapa; al este con los municipios de Santiago Tepetlapa, San Miguel Tequixtepec y San Cristóbal Suchixtlahuaca; al sur con los municipios de San Cristóbal Suchixtlahuaca y Villa Tejúpam de la Unión; al oeste con los municipios de Villa Tejúpam de la Unión, San Antonio Acutla, La Trinidad Vista Hermosa y Santa Magdalena Jicotlán.	Ocupa el 0.05% de la superficie del estado. Cuenta con 13 localidades y una población total de 346 habitantes http://mapserver.inegi.org.mx/mgn2k/ ; resultado del censo 2010.

Fisiografía	Provincia	Subprovincia	Sistemas de topoformas
	Sierra Madre del Sur (100%)	Mixteca Alta (100%)	Sierra baja compleja con cañadas (100%)

Clima	Rango de temperatura	Rango de precipitación	Clima
	14 – 18°C	600 – 800 mm	Templado subhúmedo con lluvias en verano (100%)

Geología	Periodo	Roca	Sitios de interés
	Terciario (57.55%), Paleógeno (40.84%), Cuaternario (1.14%) y Cretácico (0.47%)	Ígnea intrusiva: Andesita (57.55%) Sedimentaria: Limolita-arenisca (40.84%) y caliza (0.47%) Suelo: Aluvial (1.14%)	No disponible.

Edafología	Suelo dominante
	Phaeozem (34.80%), Luvisol (33.00%), Regosol (31.14%) y Leptosol (1.06%)

Hidrografía	Región hidrológica	Cuenca	Subcuenca	Corrientes de agua	Cuerpos de agua
	Papaloapan (83.08%) y Balsas (16.92%)	R. Papaloapan (83.08%) y R. Atoyac (16.92%)	R. Salado (83.08%) y R. Mixteco (16.92%)	Perenne: Grande. Intermitentes: Nduaché, Grande y Cuzaga.	No disponible.

Uso del suelo y vegetación	Uso del suelo	Vegetación
	Agricultura (9.16%) y zona urbana (3.26%)	Pastizal inducido (45.45%), bosque (40.68%) y chaparral (1.45%)

Uso potencial de la tierra	Agrícola	Pecuario
	Para la agricultura mecanizada continua (0.64%) Para la agricultura de tracción animal continua (0.04%) No aptas para la agricultura (99.32%)	Para el establecimiento de praderas cultivadas con maquinaria agrícola (0.64%) Para el establecimiento de praderas cultivadas con tracción animal (0.04%) Para el aprovechamiento de la vegetación natural diferente del pastizal (29.55%) Para el aprovechamiento de la vegetación natural únicamente por el ganado caprino (42.81%) No aptas para uso pecuario (26.96%)

Zona urbana	
	La zona urbana está creciendo sobre roca sedimentaria del Paleógeno, en sierra baja compleja con cañadas; sobre área donde originalmente había suelos denominados Regosol y Phaeozem; tiene clima templado subhúmedo con lluvias en verano, y está creciendo sobre terreno previamente ocupado por pastizal.

Zonas arqueológicas y monumentos históricos	
	Cuenta con un templo católico que data del año de 1751.

Fuente: www.inafed.gob.mx/wb2/ELOCAL/ELOC_Enciclopedia

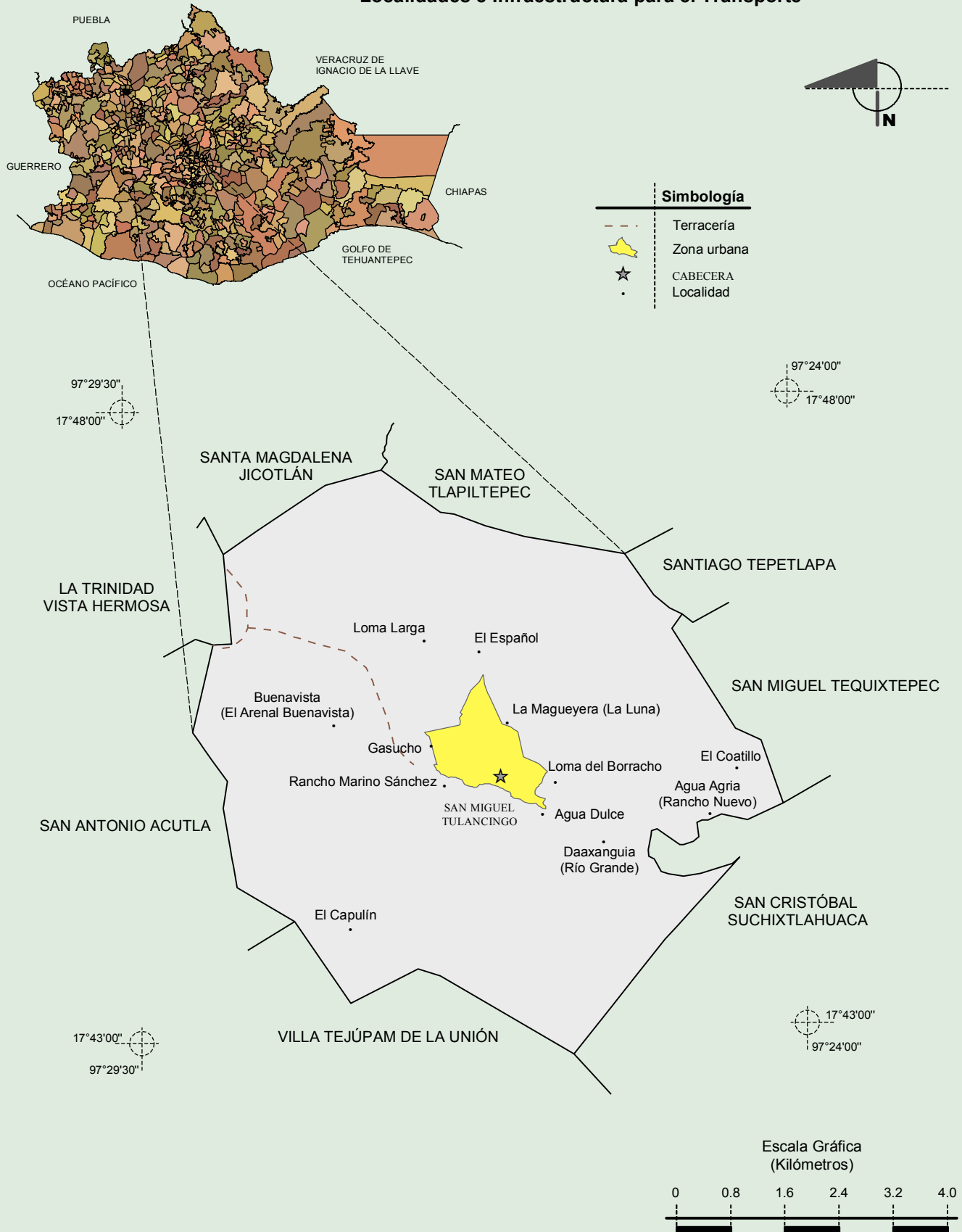
Hablantes de lengua indígena	Dialecto	Número de personas
	Chocho.	24

Fuente: INEGI. II Censo de Población y Vivienda, 2005. Tabulados básicos.

Cultura popular	Artesanías	Gastronomía	Música
	Se tienen como artesanías los sombreros de palma, cobijas y cotones de lana.	Los platillos típicos son los siguientes: Nopal de toro, las tortas de frijol negro, el atole de maíz y trigo.	No existe un tipo de música propia del municipio.

Fuente: www.inafed.gob.mx/wb2/ELOCAL/ELOC_Enciclopedia

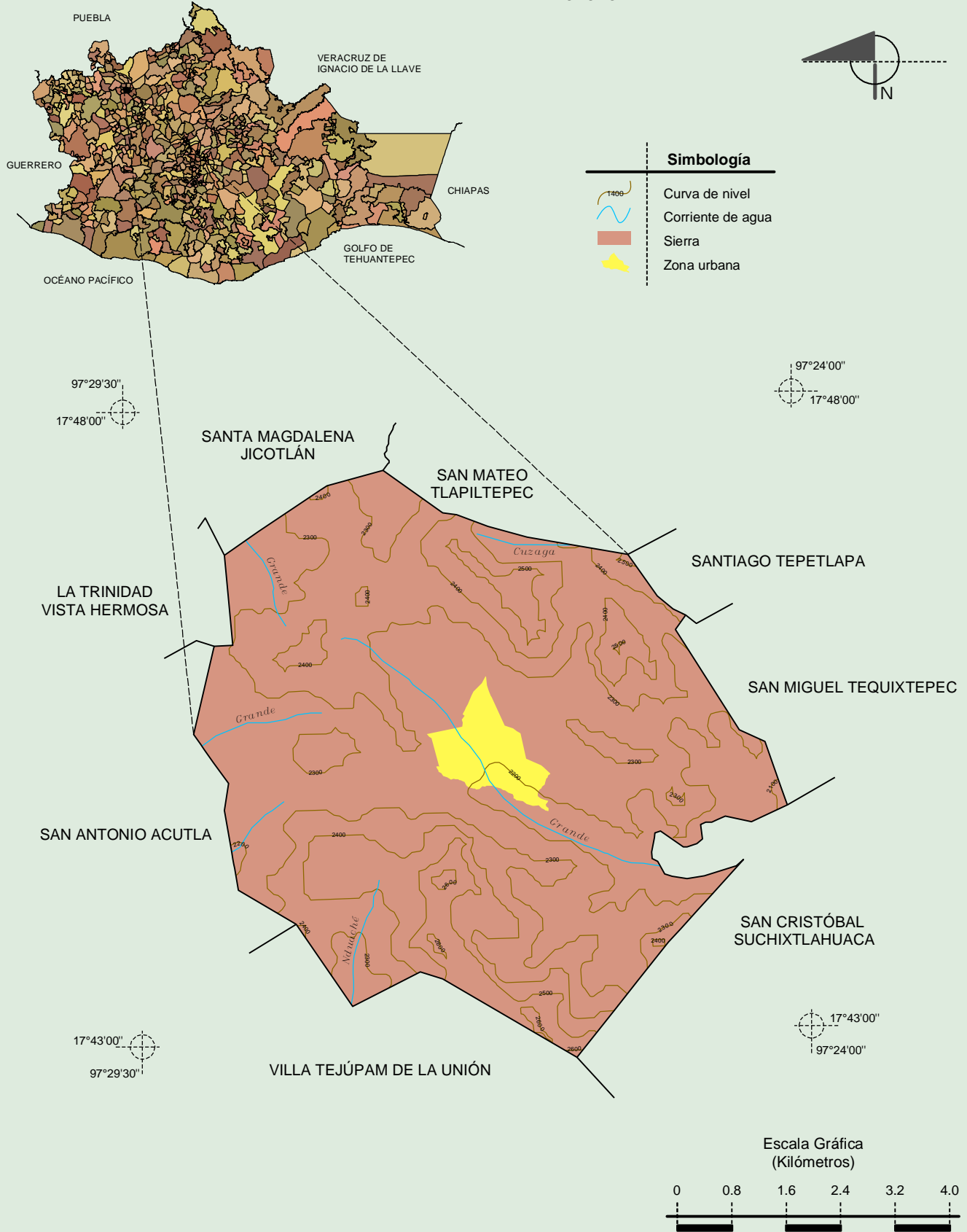
Localidades e Infraestructura para el Transporte



Fuente: INEGI. *Marco Geoestadístico 2010, Versión 4.3.*
 INEGI. Información Topográfica Digital Escala 1:250 000 serie III.

**Compendio de información geográfica municipal de los Estados Unidos Mexicanos
San Miguel Tulancingo, Oaxaca**

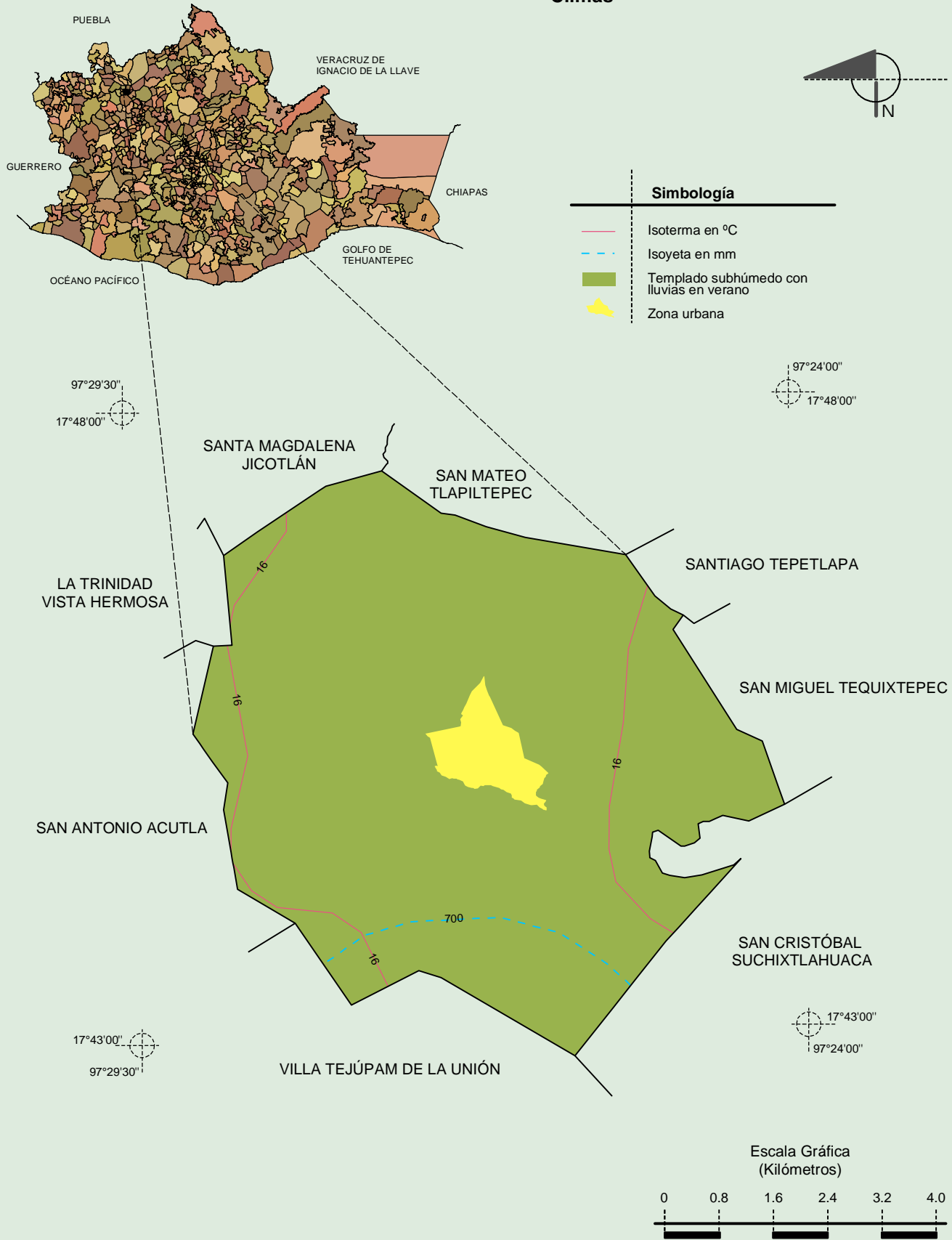
Relieve



INEGI. Compendio de información geográfica municipal 2010. San Miguel Tulancingo, Oaxaca. 2010

Fuente: INEGI. Marco Geoestadístico 2010, Versión 4.3.
 INEGI. Información Topográfica Digital Escala 1:250 000 serie III.
 INEGI. Continuo Nacional del Conjunto de Datos Geográficos de la Carta Fisiográfica 1:1 000 000, serie I.
 INEGI-CONAGUA. 2007. Mapa de la Red Hidrográfica Digital de México escala 1:250 000. México.

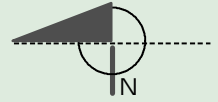
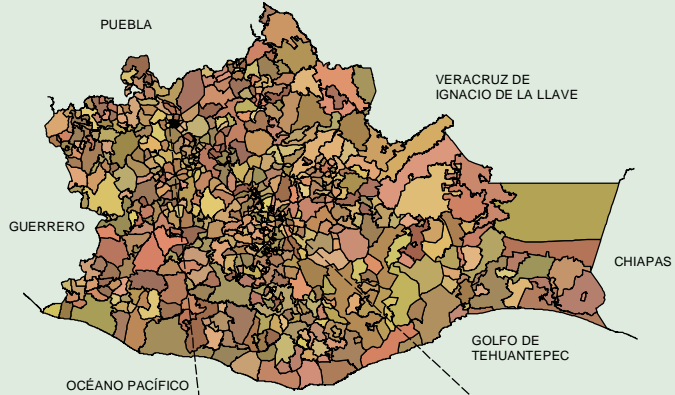
Climas



Fuente: INEGI. *Marco Geoestadístico 2010, Versión 4.3.*
 INEGI. Continuo Nacional del Conjunto de Datos Geográficos de las Cartas de Climas, Precipitación Total Anual y Temperatura Media Anual 1:1 000 000, serie I.

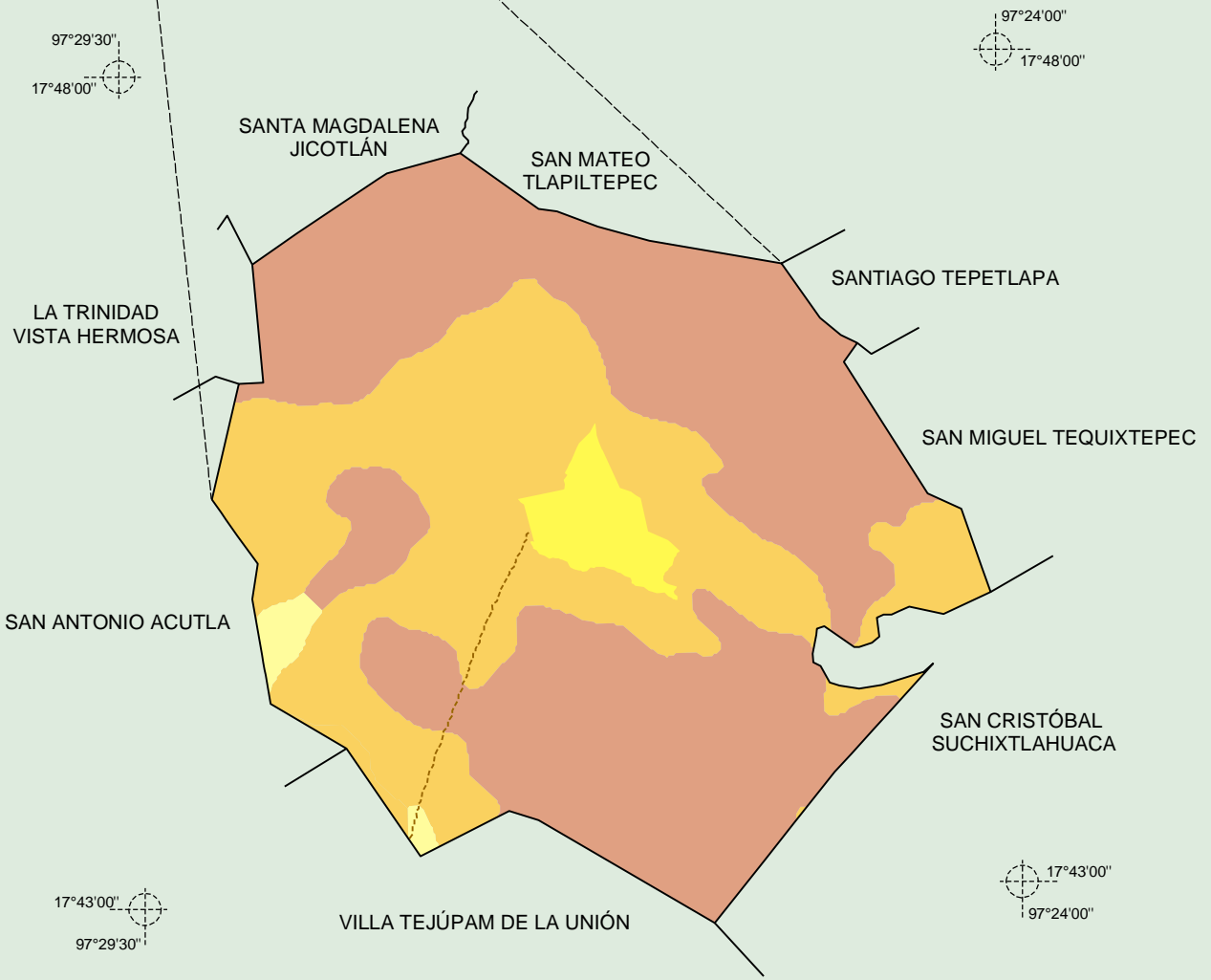
**Compendio de información geográfica municipal de los Estados Unidos Mexicanos
San Miguel Tulancingo, Oaxaca**

**Geología
(clase de roca)**

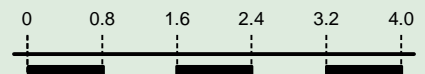


Simbología

- Ígnea extrusiva
- Sedimentaria
- Suelo
- Falla o fractura
- Zona urbana



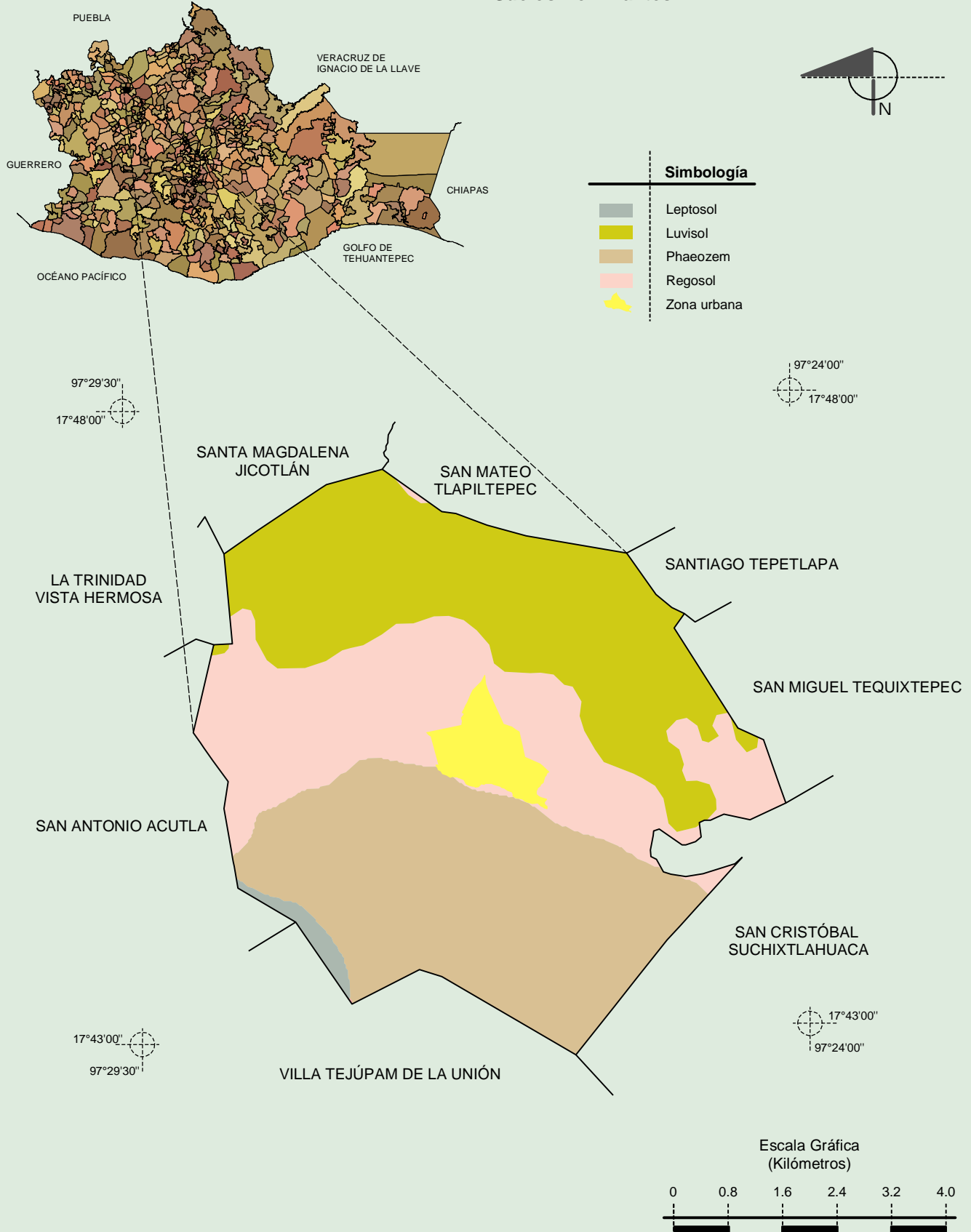
Escala Gráfica
(Kilómetros)



INEGI. Compendio de información geográfica municipal 2010. San Miguel Tulancingo, Oaxaca. 2010

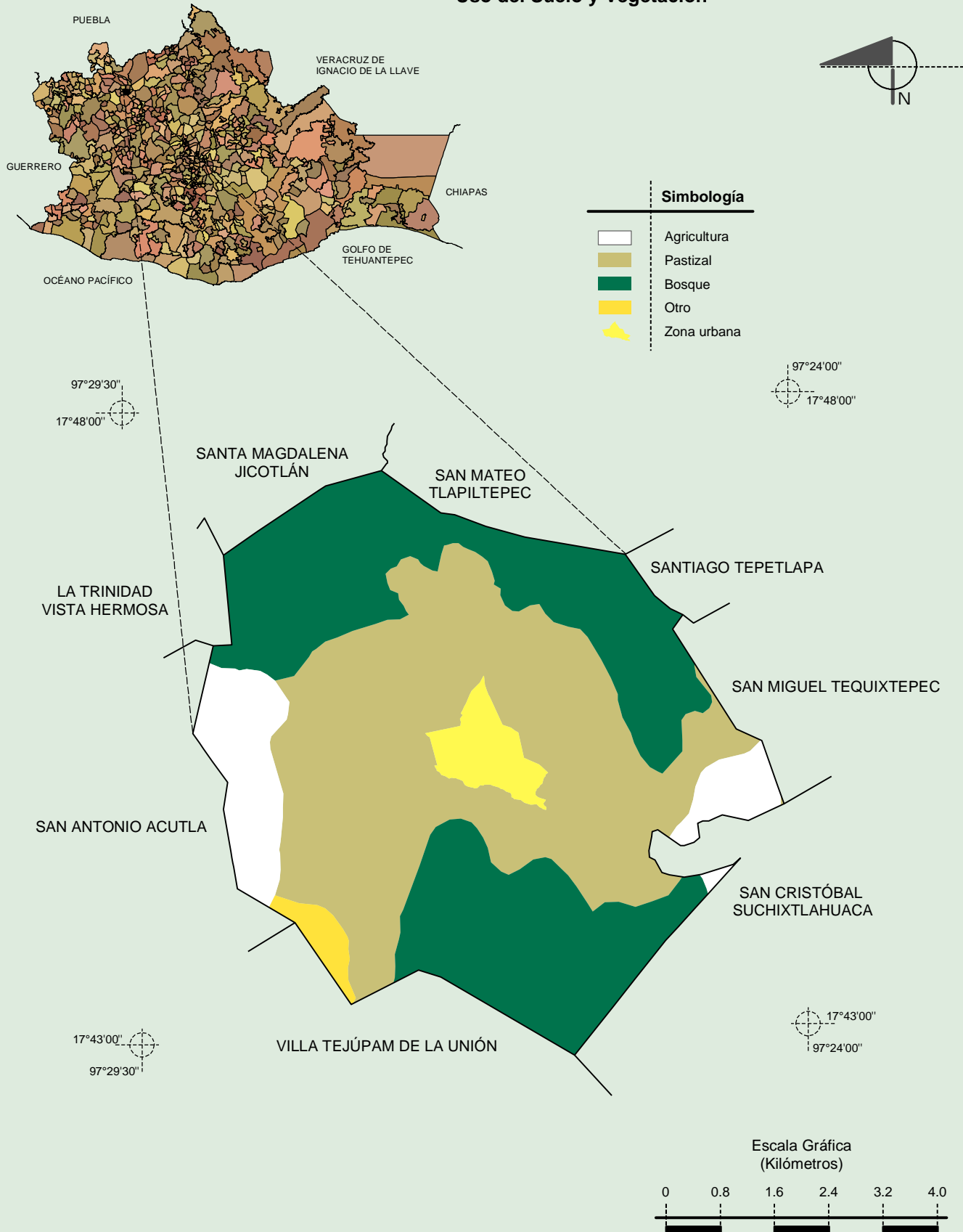
Fuente: INEGI. *Marco Geoestadístico 2010, Versión 4.3.*
INEGI. Continuo Nacional del Conjunto de Datos Geográficos de la Carta Geológica 1:250 000, serie I.

Suelos Dominantes



Fuente: INEGI. *Marco Geoestadístico 2010, Versión 4.3.*
 INEGI. Conjunto de Datos Vectorial Edafológico, Escala 1:250 000 Serie II (Continuo Nacional).

Uso del Suelo y Vegetación



Fuente: INEGI. *Marco Geoestadístico 2010, Versión 4.3.*
INEGI. Conjunto de Datos Vectoriales de Uso del Suelo y Vegetación Serie III Escala 1:250 000.