

Instituto Nacional de Estadística y Geografía



# Compendio de información geográfica municipal 2010

San Pablo Cuatro Venados

Oaxaca



INSTITUTO NACIONAL  
DE ESTADÍSTICA Y GEOGRAFÍA

**Compendio de información geográfica municipal de los  
Estados Unidos Mexicanos  
San Pablo Cuatro Venados, Oaxaca  
clave geoestadística 20292**

<b>Ubicación geográfica</b>	Coordenadas y altitud	Colindancias	Otros datos
		Entre los paralelos 16°51' y 17°02' de latitud norte; los meridianos 96°50' y 97°05' de longitud oeste; altitud entre 1 600 y 3 000 m.	El municipio de San Pablo Cuatro Venados geográficamente está dividido en dos áreas: la parte principal colinda al norte con los municipios de San Felipe Tejalápam, San Andrés Ixtlahuaca, San Pedro Ixtlahuaca y Cuilápam de Guerrero; al este con los municipios de Cuilápam de Guerrero, Villa de Zaachila, y Santa Inés del Monte; al sur con Santa Inés del Monte, Magdalena Mixtepec y Zimatlán de Álvarez; al este con los municipios de San Miguel Peras y Santiago Tlazoyaltepec. La fracción restante colinda al norte con el municipio de San Miguel Peras; al este con los municipios de Zimatlán de Álvarez, Magdalena Mixtepec y San Bernardo Mixtepec; al sur con los municipios de San Bernardo Mixtepec y San Antonino el Alto; al oeste con el municipio de San Miguel Peras.

<b>Fisiografía</b>	Provincia	Subprovincia	Sistemas de topografía
		Sierra Madre del Sur (100%)	Sierras Centrales de Oaxaca (100%)

<b>Clima</b>	Rango de temperatura	Rango de precipitación	Clima
		14 – 20°C	700 – 1 200 mm

Geología	Periodo	Roca	Sitios de interés
	No Aplicable (75.71%), Terciario (21.60%) y Cuaternario (2.69%)	Ignea extrusiva: Toba ácida (21.60%) Metamórfica: Gneis (75.71%) Suelo: Residual (2.69%)	Mina: Oro.

Edafología	Suelo dominante
	Regosol (45.67%), Luvisol (22.29%), Acrisol (20.71%) y Cambisol (11.33%)

Hidrografía	Región hidrológica	Cuenca	Subcuenca	Corrientes de agua	Cuerpos de agua
	Costa Chica-Río Verde (100%)	R. Atoyac (100%)	R. Atoyac-Oaxaca de Juárez (52.13%) y R. Sordo (47.87%)	<b>Perennes:</b> Peras. <b>Intermitentes:</b> Valiente, San Pablo y Peras.	No disponible.

Uso del suelo y vegetación	Uso del suelo	Vegetación
	Agricultura (13.95%) y zona urbana (0.43%)	Bosque (84.10%) y pastizal inducido (1.52%)

Uso potencial de la tierra	Agrícola	Pecuario
	Para la agricultura mecanizada continua (0.33%) Para la agricultura de tracción animal estacional (21.54%) Para la agricultura manual estacional (11.60%) No aptas para la agricultura (66.53%)	Para el establecimiento de praderas cultivadas con maquinaria agrícola (0.33%) Para el aprovechamiento de la vegetación de pastizal (18.25%) Para el aprovechamiento de la vegetación natural diferente del pastizal (11.70%) Para el aprovechamiento de la vegetación natural únicamente por el ganado caprino (1.24%) No aptas para uso pecuario (68.48%)

Zona urbana	La zona urbana está creciendo sobre roca metamórfica, en sierra de laderas tendidas; sobre área donde originalmente había suelos denominados Luvisol y Acrisol; tiene clima templado subhúmedo con lluvias en verano, de humedad media, y está creciendo sobre terreno previamente ocupado por bosque.
-------------	--

Zonas arqueológicas y monumentos históricos	No disponible.
---	----------------

Fuente: [www.inafed.gob.mx/wb2/ELOCAL/ELOC](http://www.inafed.gob.mx/wb2/ELOCAL/ELOC) Enciclopedia

Habla ntes de lengua indígena	Dialecto	Número de personas
	Lenguas zapotecas, Lenguas mixtecas y No especificado.	23

Fuente: INEGI. II Censo de Población y Vivienda, 2005. Tabulados básicos.

Cultura popular	Artesanías	Gastronomía	Música
	Se elaboran con lana de borrego cobijas hechas a mano en un pequeño telar.	Mole, barbacoa, amarillo y coloradito.	Música de banda y música con violines y guitarra.

Fuente: [www.inafed.gob.mx/wb2/ELOCAL/ELOC\\_Enciclopedia](http://www.inafed.gob.mx/wb2/ELOCAL/ELOC_Enciclopedia)

**Localidades e Infraestructura para el Transporte**



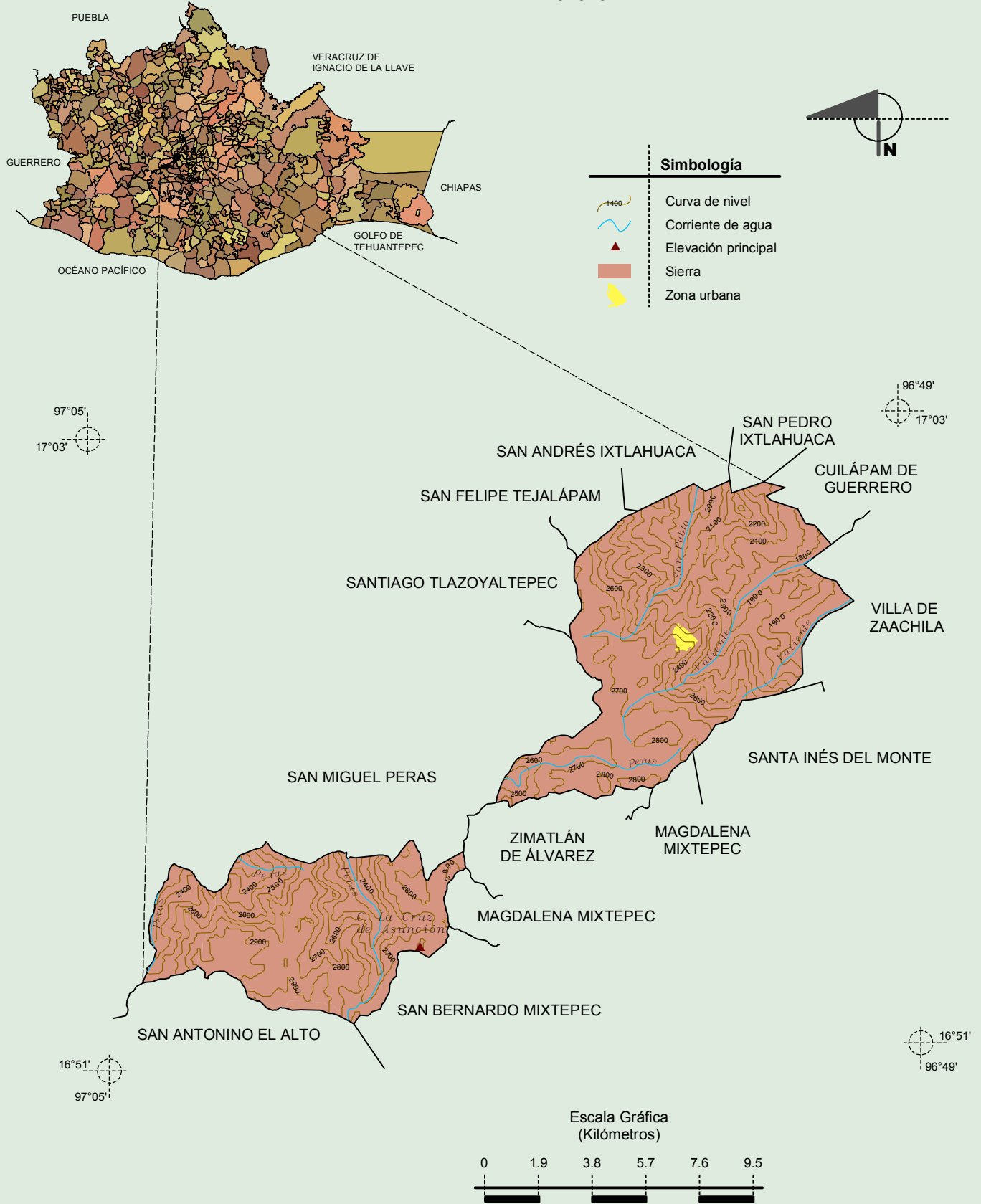
INEGI. Compendio de información geográfica municipal 2010. San Pablo Cuatro Venados, Oaxaca. 2010

Fuente: INEGI. Marco Geoestadístico 2010, Versión 4.3.  
 INEGI. Información Topográfica Digital Escala 1:250 000 serie III.



**Compendio de información geográfica municipal de los Estados Unidos Mexicanos**  
**San Pablo Cuatro Venados, Oaxaca**

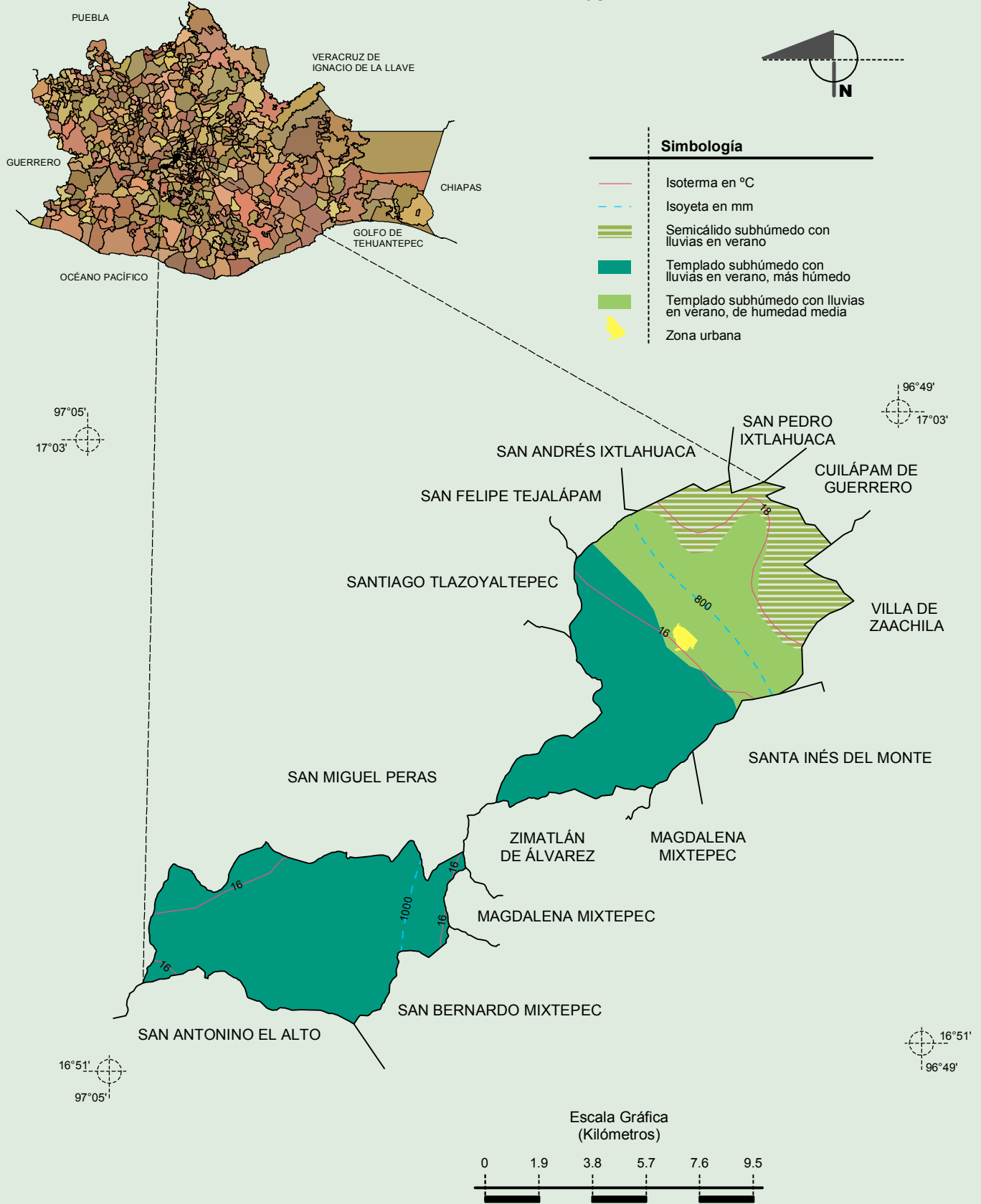
**Relieve**



Fuente: INEGI. *Marco Geoestadístico 2010, Versión 4.3.*  
 INEGI. Información Topográfica Digital Escala 1:250 000 serie III.  
 INEGI. Continuo Nacional del Conjunto de Datos Geográficos de la Carta Fisiográfica 1:1 000 000, serie I.  
 INEGI-CONAGUA. 2007. Mapa de la Red Hidrográfica Digital de México escala 1:250 000. México.

**Compendio de información geográfica municipal de los Estados Unidos Mexicanos**  
**San Pablo Cuatro Venados, Oaxaca**

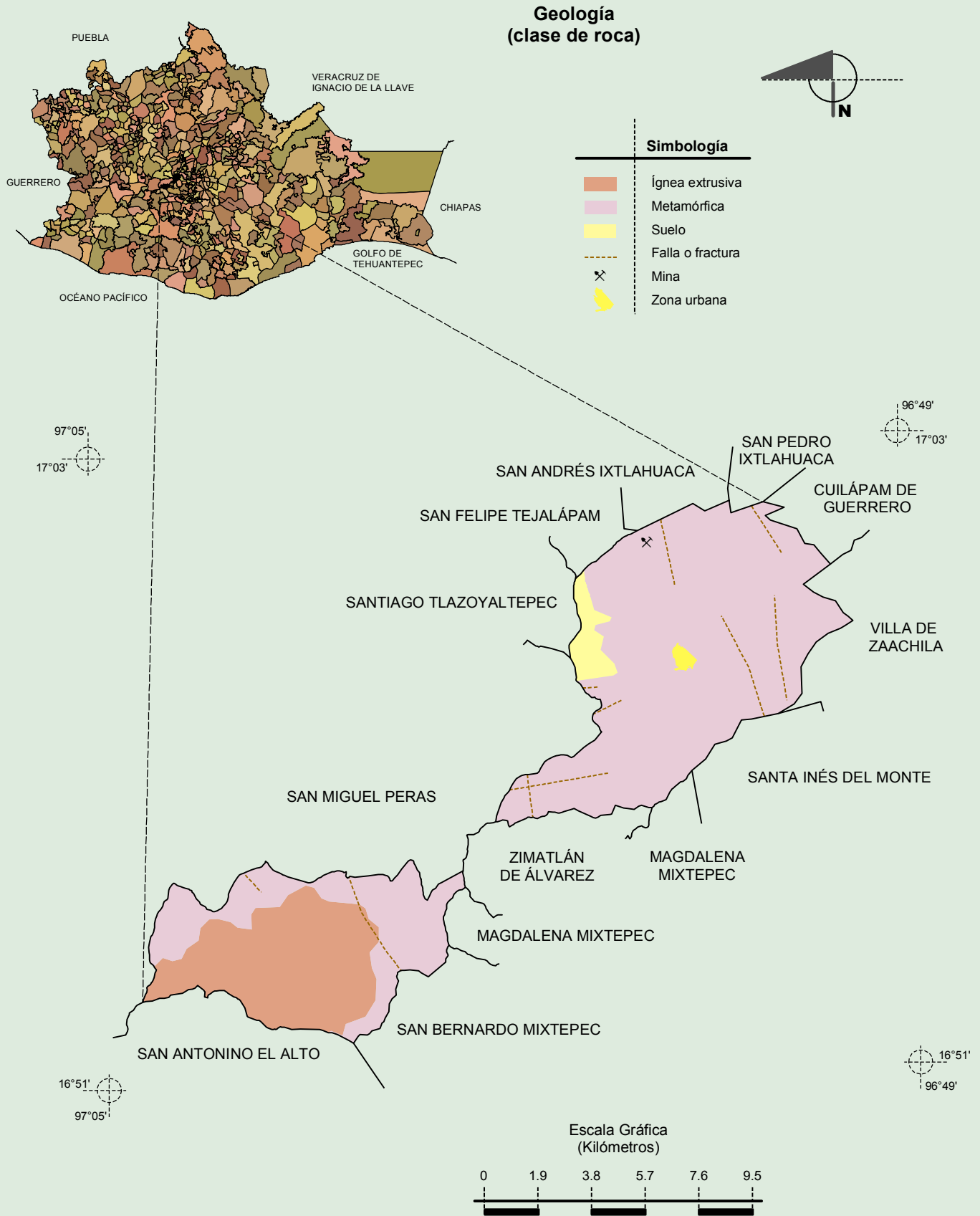
**Climas**



Fuente: INEGI. *Marco Geoestadístico 2010, Versión 4.3.*  
 INEGI. Continuo Nacional del Conjunto de Datos Geográficos de las Cartas de Climas, Precipitación Total Anual y Temperatura Media Anual 1:1 000 000, serie I.

INEGI. Compendio de información geográfica municipal 2010. San Pablo Cuatro Venados, Oaxaca. 2010

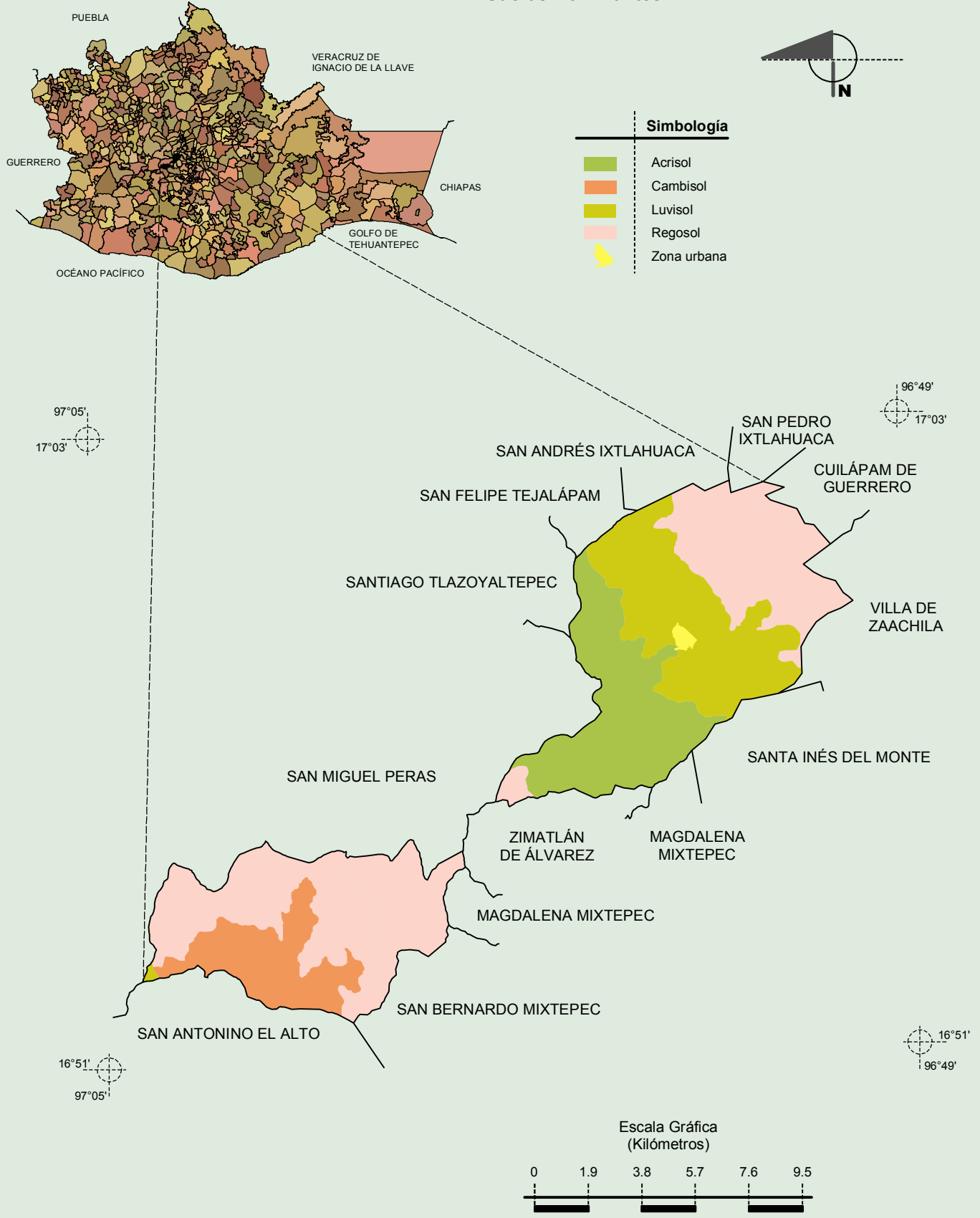
**Compendio de información geográfica municipal de los Estados Unidos Mexicanos  
San Pablo Cuatro Venados, Oaxaca**



Fuente: INEGI. *Marco Geoestadístico 2010, Versión 4.3.*  
 INEGI. Continuo Nacional del Conjunto de Datos Geográficos de la Carta Geológica 1:250 000, serie I.  
 INEGI. Continuo Nacional del Conjunto de Datos Geográficos de la Carta Geológica 1:1000 000, serie I.



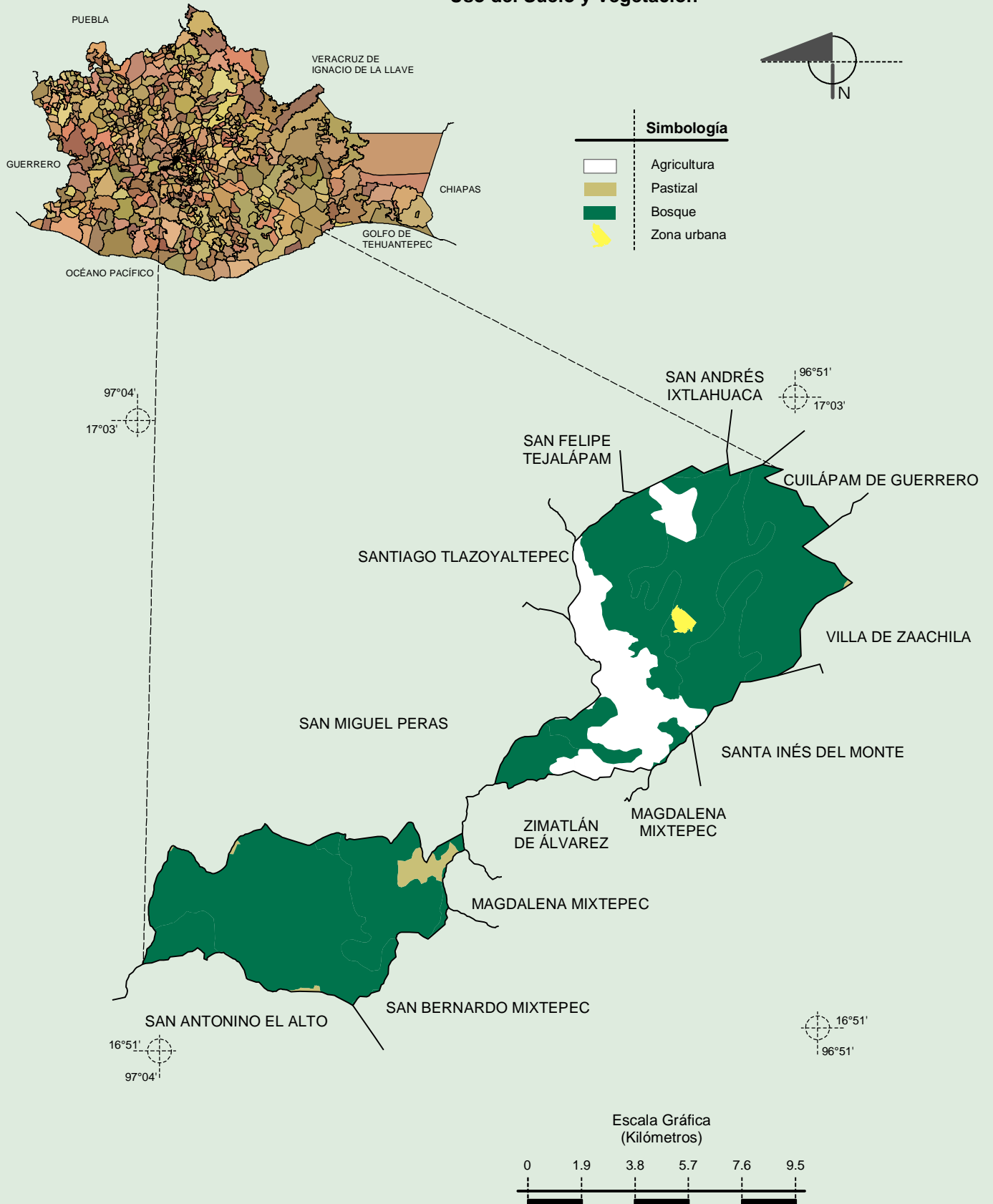
**Suelos Dominantes**



INEGI. Compendio de información geográfica municipal 2010. San Pablo Cuatro Venados, Oaxaca. 2010

Fuente: INEGI. Marco Geoestadístico 2010, Versión 4.3.  
 INEGI. Conjunto de Datos Vectorial Edafológico, Escala 1:250 000 Serie II (Continuo Nacional).

**Uso del Suelo y Vegetación**



Fuente: INEGI. Marco Geoestadístico 2010, Versión 4.3.  
 INEGI. Conjunto de Datos Vectoriales de Uso del Suelo y Vegetación Serie III Escala 1:250 000.