



Compendio de información geográfica municipal 2010

San Pablo Huixtepec

Oaxaca



**Compendio de información geográfica municipal de los
Estados Unidos Mexicanos
San Pablo Huixtepec, Oaxaca
clave geoestadística 20295**

Ubicación geográfica	Coordenadas y altitud	Colindancias	Otros datos
	Entre los paralelos 16°46' y 16°52' de latitud norte; los meridianos 96°45' y 96°51' de longitud oeste; altitud entre 1 400 y 2 200 m	Colinda al norte con el municipio de Zimatlán de Álvarez; al este con los municipios de Zimatlán de Álvarez, Santa Ana Zegache, Santiago Apóstol, Santa Inés Yatzeche y Santa Gertrudis; al sur con los municipios de Santa Gertrudis, Zimatlán de Álvarez y Santa Cruz Mixtepec; al oeste con los municipios de Santa Cruz Mixtepec y San Bernardo Mixtepec.	Ocupa el 0.05% de la superficie del estado. Cuenta con 12 localidades y una población total de 9 025 habitantes http://mapserver.inegi.org.mx/mgn2k/ ; resultado del conteo 2010.

Fisiografía	Provincia	Subprovincia	Sistemas de topoformas
	Sierra Madre del Sur (100%)	Sierras Centrales de Oaxaca (61.57%) y Sierras y Valles de Oaxaca (38.43%)	Sierra de laderas tendidas (61.57%) y Valle de laderas tendidas con lomerío (38.43%)

Clima	Rango de temperatura	Rango de precipitación	Clima
	16 – 22°C	600 – 800 mm	Semicálido subhúmedo con lluvias en verano (69.25%), semiseco semicálido (16.15%) y templado subhúmedo con lluvias en verano (14.60%)

Geología	Periodo	Roca	Sitios de interés
	No Aplicable (58.37%) y Cuaternario (41.63%)	Metamórfica: Gneis (58.37%) Suelo: Aluvial (41.63%)	No disponible.

Edafología	Suelo dominante
	Luvisol (69.04%), Vertisol (24.97%) y Fluvisol (1.04%)

Nota: el porcentaje faltante corresponde a Zona Urbana con (4.95%)

Hidrografía	Región hidrológica	Cuenca	Subcuenca	Corrientes de agua	Cuerpos de agua
	Costa Chica-Río Verde (100%)	R. Atoyac (100%)	R. Atoyac-Oaxaca de Juárez (100%)	Perenne: Atoyac. Intermitentes: Atoyac y Morón.	No disponible.

Uso del suelo y vegetación	Uso del suelo	Vegetación
	Agricultura (37.43%) y zona urbana (12.88%)	Pastizal inducido (29.21%) y bosque (20.48%)

Uso potencial de la tierra	Agrícola	Pecuario
	Para la agricultura mecanizada continua (29.69%) Para la agricultura de tracción animal estacional (13.88%) No aptas para la agricultura (56.43%)	Para el establecimiento de praderas cultivadas con maquinaria agrícola (29.69%) Para el aprovechamiento de la vegetación natural diferente del pastizal (13.88%) No aptas para uso pecuario (56.43%)

Zona urbana	
	La zona urbana está creciendo sobre suelo del Cuaternario y roca metamórfica, en valle de laderas tendidas con lomerío; sobre área donde originalmente había suelos denominados Vertisol y Luvisol; tiene clima semicálido subhúmedo con lluvias en verano, y está creciendo sobre terreno previamente ocupado por agricultura.

Zonas arqueológicas y monumentos históricos	
	Templo del Apóstol San Pablo, destacando el retablo principal del siglo XVII y los cuadros de pintura al óleo que decoran la capilla del Señor del Jacal.

Fuente: www.inafed.gob.mx/wb2/ELOCAL/ELOC Enciclopedia

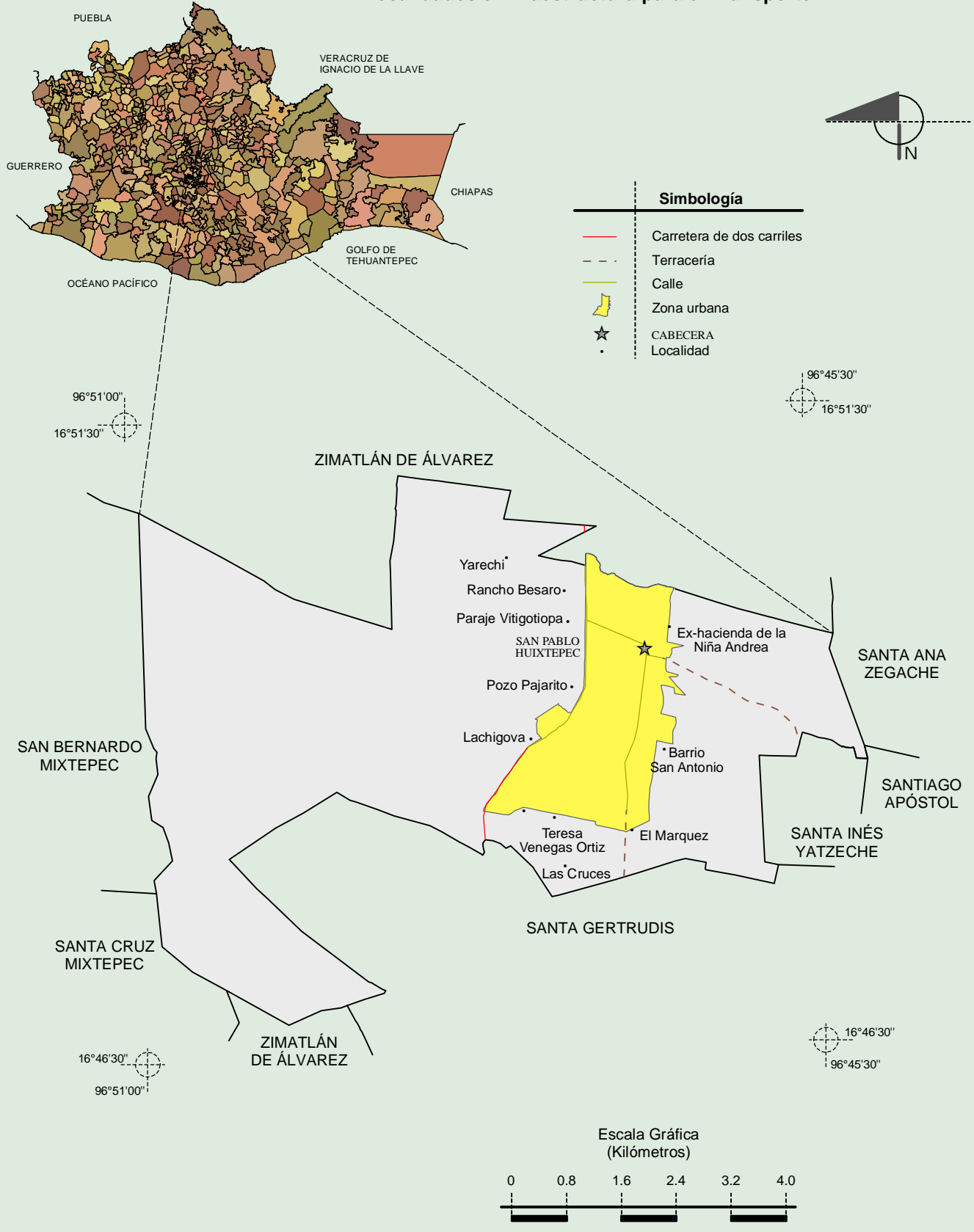
Hablantes de lengua indígena	Dialecto	Número de personas
	Lenguas zapotecas, Mazateco, Mixe, Lengua chinanteca, Lenguas mixtecas, Otomí y No especificado.	88

Fuente: INEGI. II Censo de Población y Vivienda, 2005. Tabulados básicos.

Cultura popular	Artesanías	Gastronomía	Música
	Elaboración de blusas de manta con mascada al cuello y falda amplia con olanes, cobijas, rebozos, ceñidores y blusas. Se producen canastos, huaraches y petates tejidos con carrizo o palma.	Mole, higaditos de puerco con huevo, atole con espuma o chocolate-atole.	No disponible.

Fuente: www.inafed.gob.mx/wb2/ELOCAL/ELOC Enciclopedia

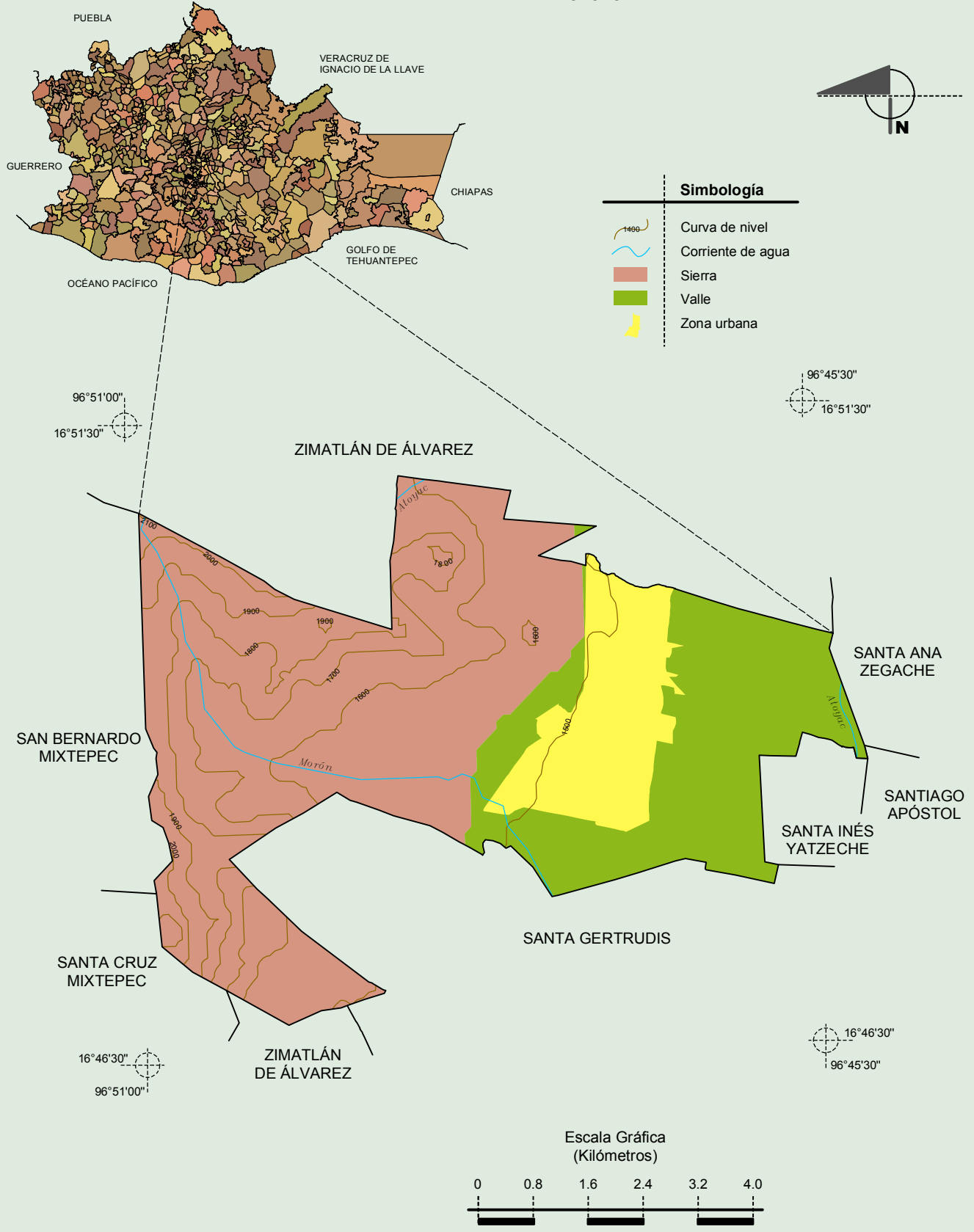
Localidades e Infraestructura para el Transporte



Fuente: INEGI. *Marco Geoestadístico 2010, Versión 4.3.*
 INEGI. Información Topográfica Digital Escala 1:250 000 serie III.

**Compendio de información geográfica municipal de los Estados Unidos Mexicanos
San Pablo Huixtepec, Oaxaca**

Relieve

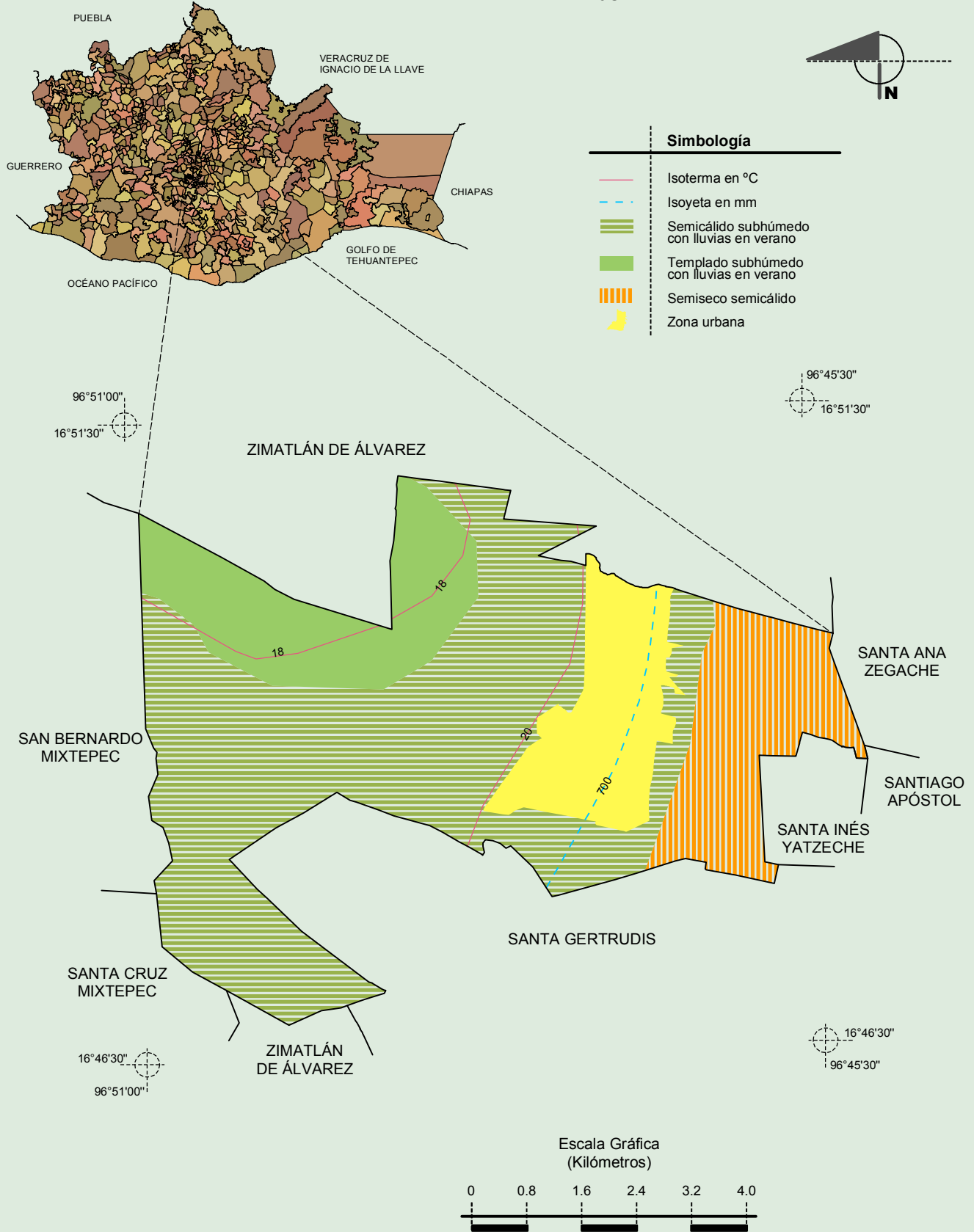


INEGI. Compendio de información geográfica municipal 2010. San Pablo Huixtepec, Oaxaca. 2010

Fuente: INEGI. *Marco Geoestadístico 2010, Versión 4.3.*
 INEGI. Información Topográfica Digital Escala 1:250 000 serie III.
 INEGI. Continuo Nacional del Conjunto de Datos Geográficos de la Carta Fisiográfica 1:1 000 000, serie I.
 INEGI-CONAGUA. 2007. Mapa de la Red Hidrográfica Digital de México escala 1:250 000. México.

Compendio de información geográfica municipal de los Estados Unidos Mexicanos
San Pablo Huixtepec, Oaxaca

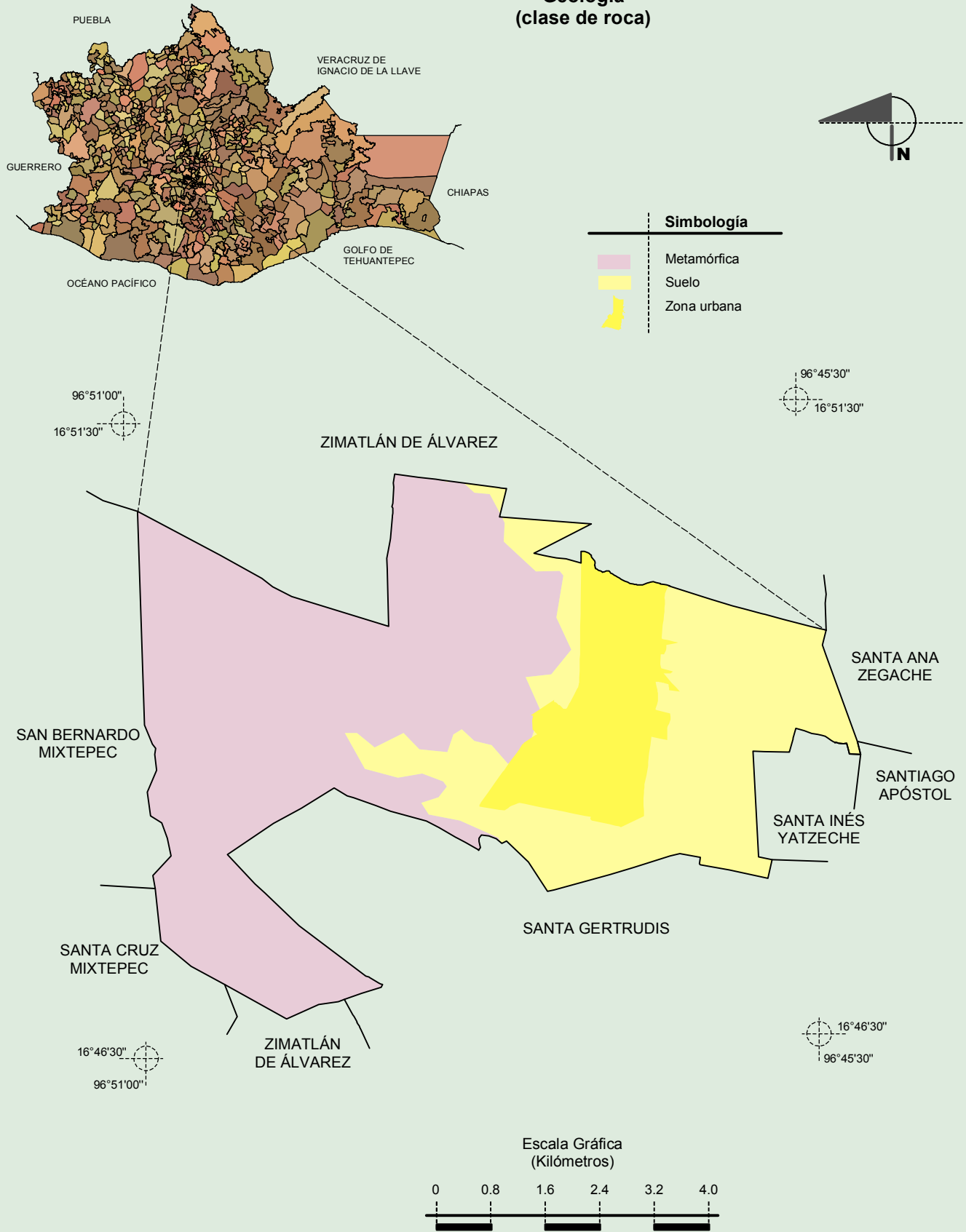
Climas



Fuente: INEGI. *Marco Geoestadístico 2010, Versión 4.3.*
 INEGI. Continuo Nacional del Conjunto de Datos Geográficos de las Cartas de Climas, Precipitación Total Anual y Temperatura Media Anual 1:1 000 000, serie I.

**Compendio de información geográfica municipal de los Estados Unidos Mexicanos
San Pablo Huixtepec, Oaxaca**

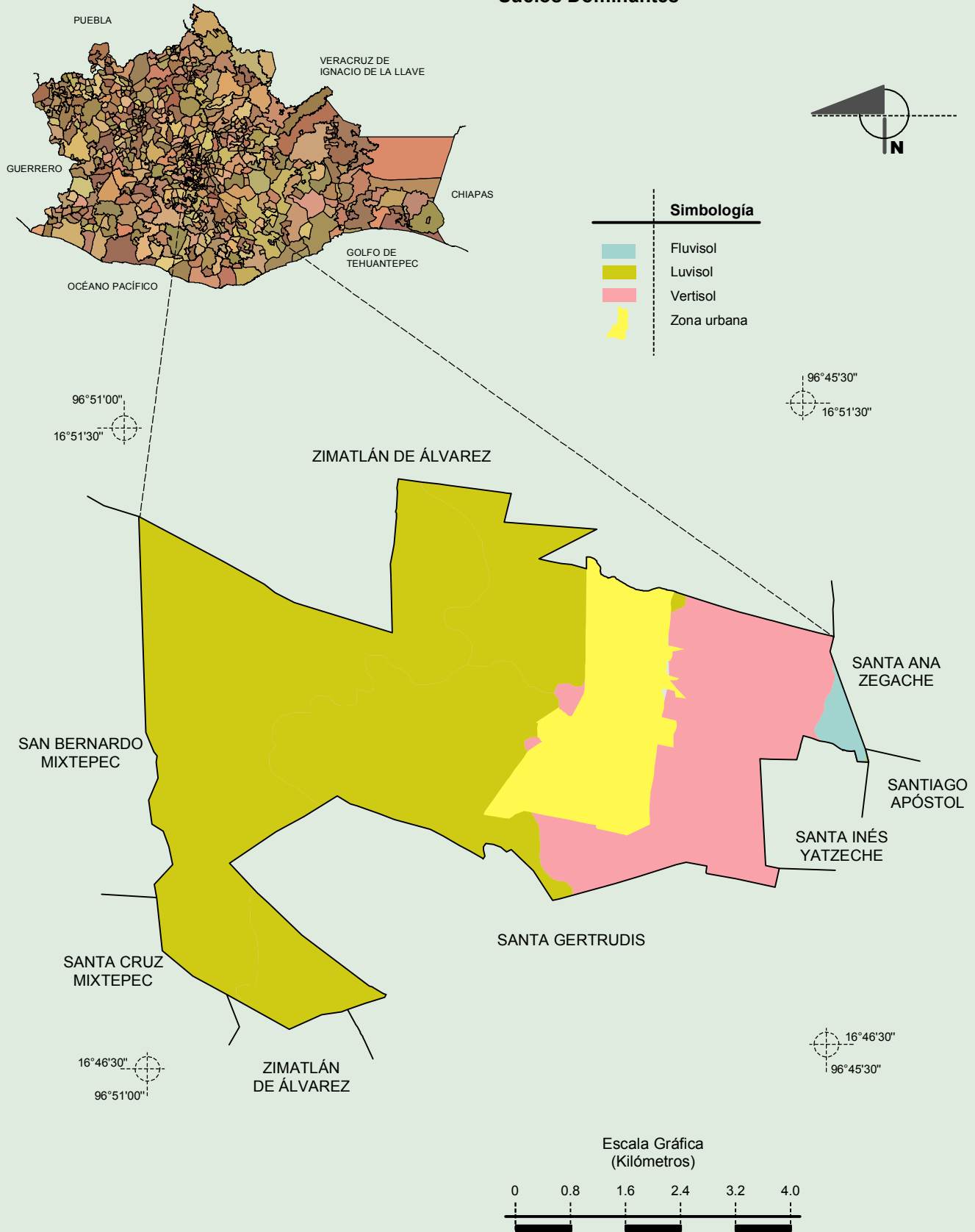
**Geología
(clase de roca)**



INEGI. Compendio de información geográfica municipal 2010. San Pablo Huixtepec, Oaxaca. 2010

Fuente: INEGI. *Marco Geoestadístico 2010, Versión 4.3.*
INEGI. Continuo Nacional del Conjunto de Datos Geográficos de la Carta Geológica 1:250 000, serie I.

Suelos Dominantes



Fuente: INEGI. *Marco Geoestadístico 2010, Versión 4.3.*
 INEGI. Conjunto de Datos Vectorial Edafológico, Escala 1:250 000 Serie II (Continuo Nacional).

Uso del Suelo y Vegetación

