



Compendio de información geográfica municipal 2010

San Pablo Macuiltianguis

Oaxaca



INSTITUTO NACIONAL
DE ESTADÍSTICA Y GEOGRAFÍA

Compendio de información geográfica municipal de los Estados Unidos Mexicanos San Pablo Macuiltianguis, Oaxaca clave geoestadística 20296

Ubicación geográfica	Coordenadas y altitud	Colindancias	Otros datos
	Entre los paralelos 17°27' y 17°35' de latitud norte; los meridianos 96°23' y 96°38' de longitud oeste; altitud entre 1 000 y 3 300 m.	Colinda al norte con los municipios de San Juan Quiotepec y Santiago Comaltepec; al este con los municipios de Ixtlán de Juárez y San Juan Atepec; al sur con los municipios de San Juan Atepec y Abejones; al oeste con el municipio de Abejones.	Ocupa el 0.16% de la superficie del estado. Cuenta con 6 localidades y una población total de 929 habitantes http://mapserver.inegi.org.mx/mgn2k/ ; resultado del conteo 2010.

Fisiografía	Provincia	Subprovincia	Sistemas de topoformas
	Sierra Madre del Sur (100%)	Sierras Orientales (100%)	Sierra alta compleja (77.84%), Sierra de cumbres tendidas (15.71%) y Valle ramificado con lomerío (6.45%)

Clima	Rango de temperatura	Rango de precipitación	Clima
	10 – 24°C	600 – 2 000 mm	Templado húmedo con abundantes lluvias en verano (42.89%), templado subhúmedo con lluvias en verano (30.36%), semicálido subhúmedo con lluvias en verano (20.99%) y semiseco muy cálido y cálido (5.76%)

Geología	Periodo	Roca	Sitios de interés
	Cretácico (97.71%) y Paleógeno (2.29%)	Sedimentaria: Caliza (29.48%), lutita-arenisca (3.34%) y arenisca-conglomerado (2.29%) Metamórfica: Esquisto (64.89%)	No disponible.

Edafología	Suelo dominante		
	Cambisol (63.69%), Acrisol (27.05%), Regosol (4.30%), Luvisol (2.73%), Umbrisol (0.97%) y Fluvisol (0.66%)		

Nota: el porcentaje faltante corresponde a Zona Urbana con (0.60%)

Hidrografía	Región hidrológica	Cuenca	Subcuenca	Corrientes de agua	Cuerpos de agua
	Papaloapan (100%)	R. Papaloapan (100%)	R. Quiotepec (61.83%) y R. Blanco (38.17%)	Perennes: La Primavera, Las Mariposas, Culebras, Comal, Grande y Yoo Dilla. Intermitentes: Cenizas y El Soplador.	No disponible.

Uso del suelo y vegetación	Uso del suelo	Vegetación
	Agricultura (10.48%) y zona urbana (0.60%)	Bosque (78.71%) y selva (10.21%)

Uso potencial de la tierra	Agrícola	Pecuario
	No aptas para la agricultura (100%)	Para el establecimiento de la vegetación natural únicamente por el ganado caprino (34.90%) No aptas para uso pecuario (65.10%)

Zona urbana	La zona urbana está creciendo sobre roca metamórfica del Cretácico, en sierra alta compleja; sobre área donde originalmente había suelo denominado Cambisol; tiene clima templado subhúmedo con lluvias en verano, y está creciendo sobre terreno previamente ocupado por agricultura.
-------------	--

Zonas arqueológicas y monumentos históricos	Pinturas rupestres.
---	---------------------

Fuente: www.inafed.gob.mx/wb2/ELOCAL/ELOC_Enciclopedia

Hablantes de lengua indígena	Dialecto	Número de personas
	Lenguas zapotecas, Lenguas chinantecas y Mixe.	603

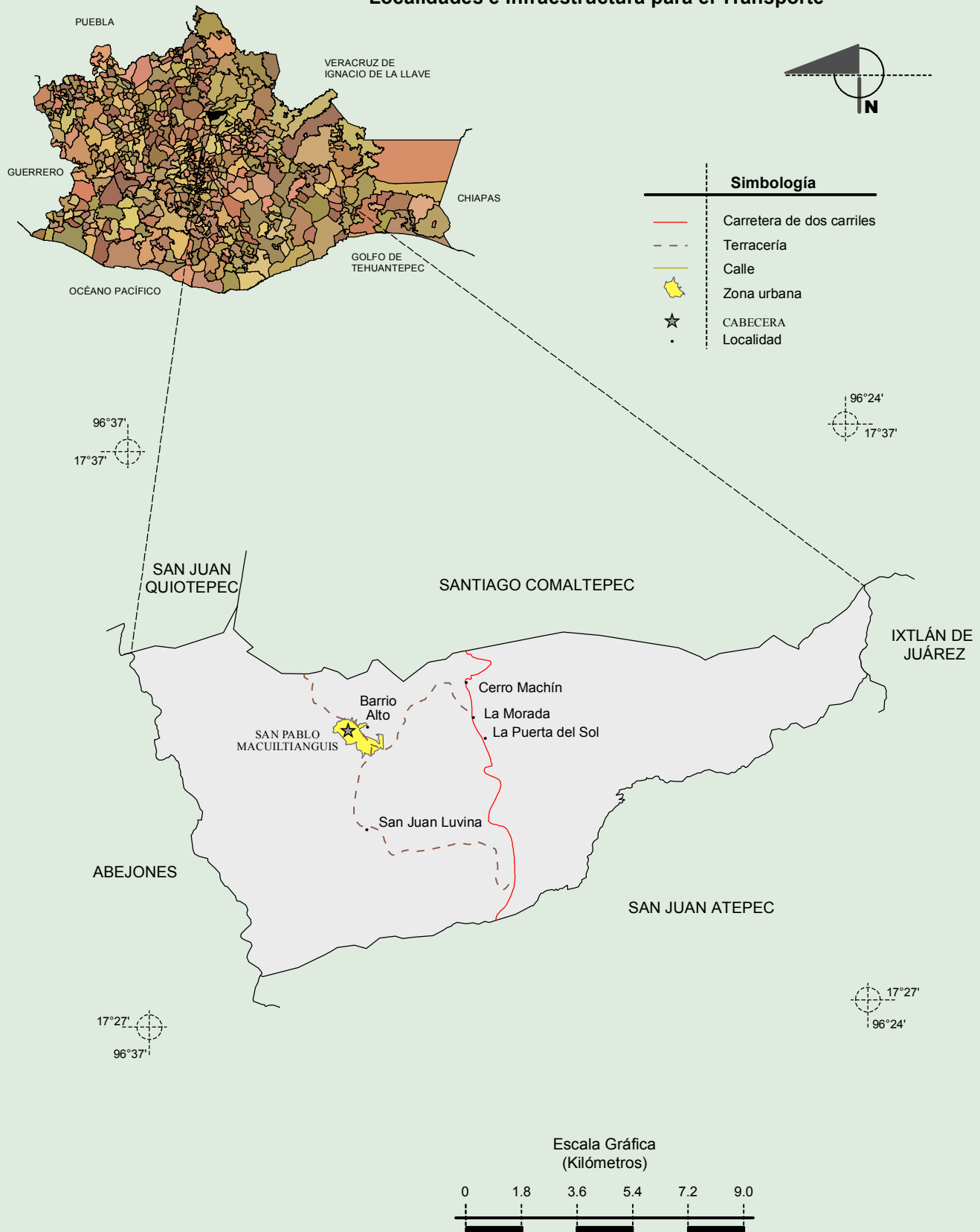
Fuente: INEGI. II Censo de Población y Vivienda, 2005. Tabulados básicos.

Cultura popular	Artesanías	Gastronomía	Música
	Piezas tejidas con gancho y bordadas.	Mole negro hecho a base de trigo, tortilla con salsa de tomate verde y hierba santa, frijol molido con poleo y el pipián.	Banda de música y de cuerda.

Fuente: www.inafed.gob.mx/wb2/ELOCAL/ELOC_Enciclopedia

Compendio de información geográfica municipal de los Estados Unidos Mexicanos
San Pablo Macuiltianguis, Oaxaca

Localidades e Infraestructura para el Transporte

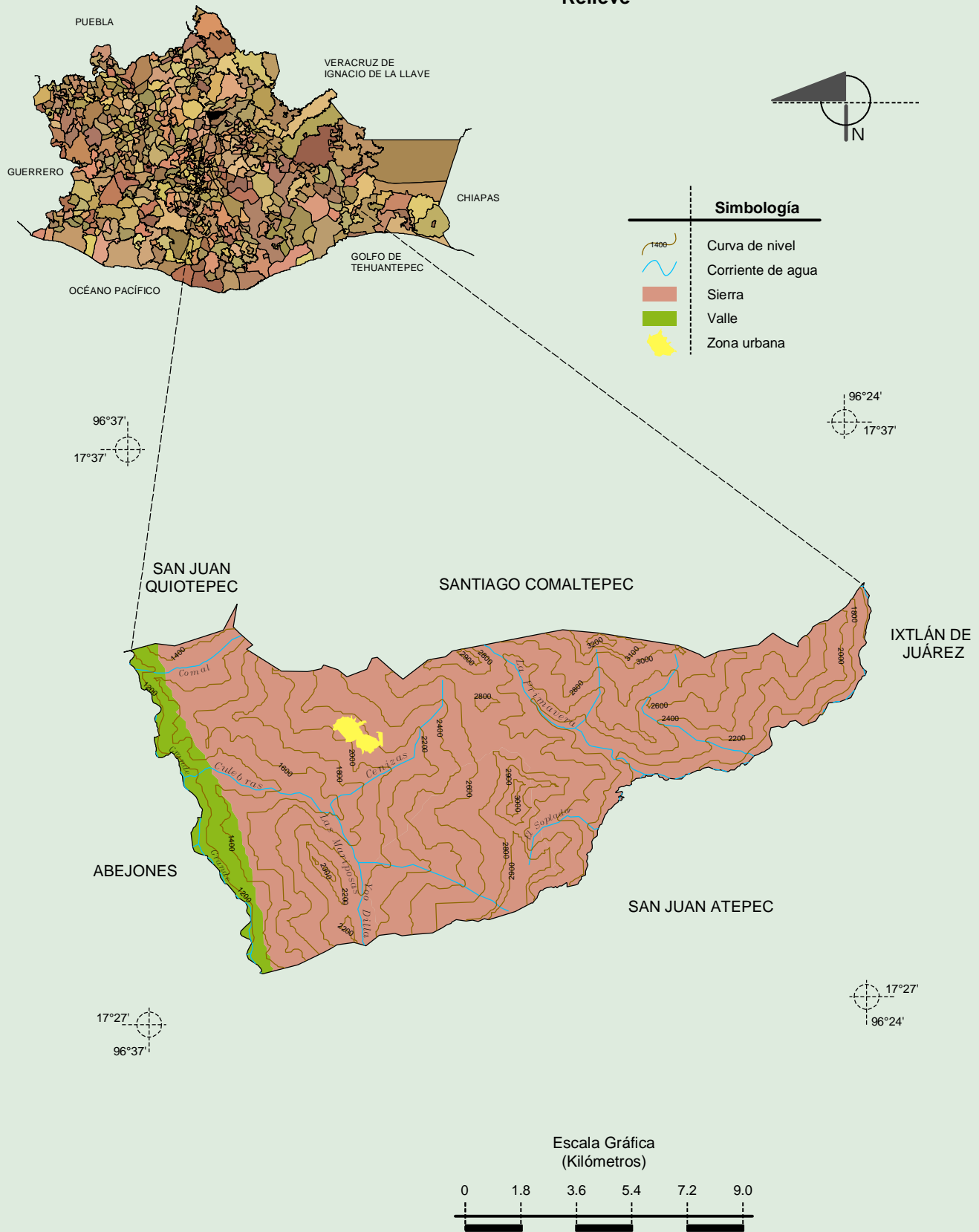


Fuente: INEGI. Marco Geoestadístico 2010, Versión 4.3.
 INEGI. Información Topográfica Digital Escala 1:250 000 serie III.

Compendio de información geográfica municipal de los Estados Unidos Mexicanos

San Pablo Macuiltianguis, Oaxaca

Relieve



Fuente: INEGI. Marco Geoestadístico 2010, Versión 4.3.

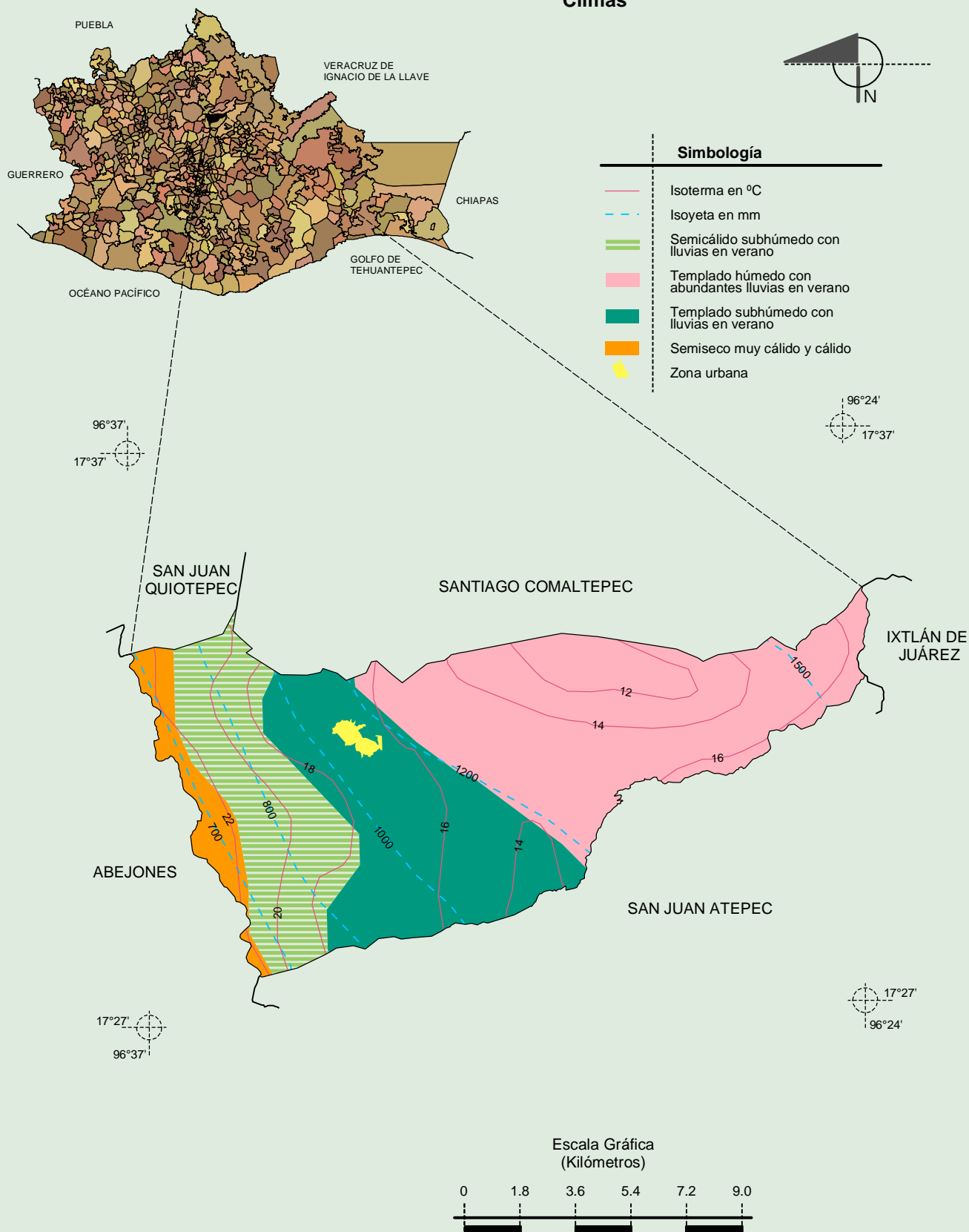
INEGI. Información Topográfica Digital Escala 1:250 000 serie III.

INEGI. Continuo Nacional del Conjunto de Datos Geográficos de la Carta Fisiográfica 1:1 000 000, serie I.

INEGI-CONAGUA. 2007. Mapa de la Red Hidrográfica Digital de México escala 1:250 000. México.

Compendio de información geográfica municipal de los Estados Unidos Mexicanos
San Pablo Macuiltianguis, Oaxaca

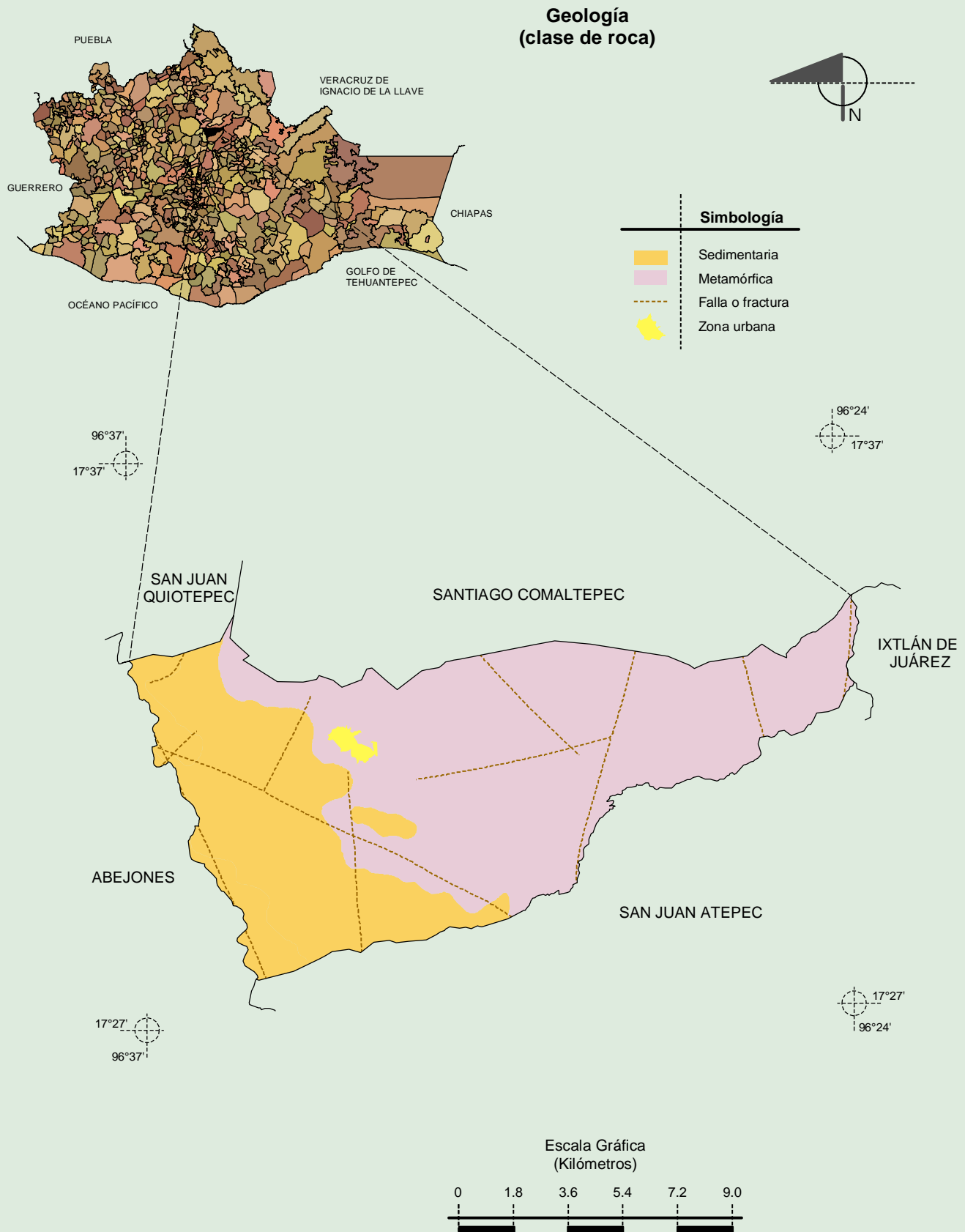
Climas



Fuente: INEGI. *Marco Geoestadístico 2010, Versión 4.3.*
 INEGI. Continuo Nacional del Conjunto de Datos Geográficos de las Cartas de Climas, Precipitación Total Anual y Temperatura Media Anual 1:1 000 000, serie I.

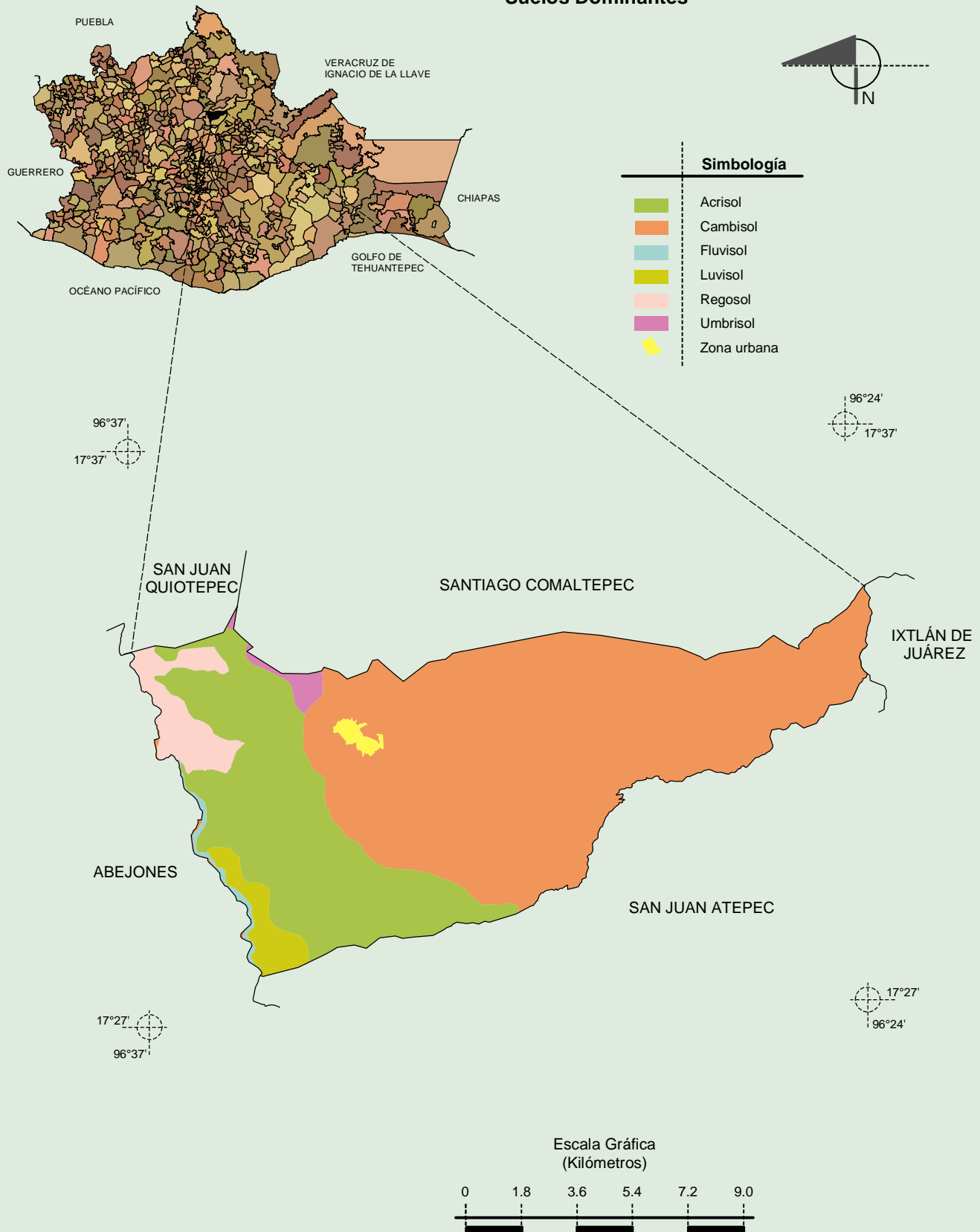
Compendio de información geográfica municipal de los Estados Unidos Mexicanos

San Pablo Macuiltianguis, Oaxaca



Fuente: INEGI. *Marco Geoestadístico 2010, Versión 4.3.*
 INEGI. Continuo Nacional del Conjunto de Datos Geográficos de la Carta Geológica 1:250 000, serie I.

Suelos Dominantes

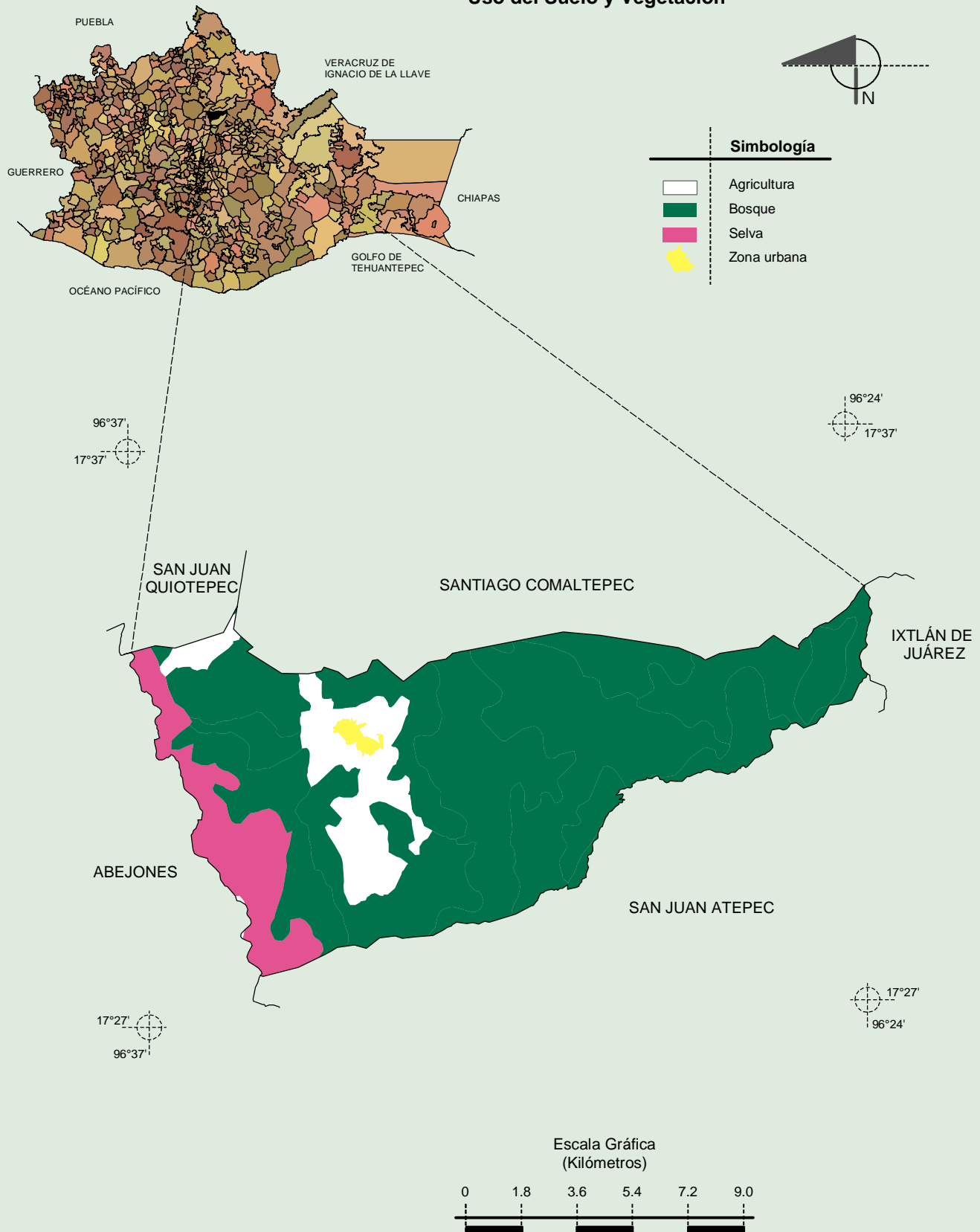


Fuente: INEGI. *Marco Geoestadístico 2010, Versión 4.3.*
 INEGI. Conjunto de Datos Vectorial Edafológico, Escala 1:250 000 Serie II (Continuo Nacional).

Compendio de información geográfica municipal de los Estados Unidos Mexicanos

San Pablo Macuiltianguis, Oaxaca

Uso del Suelo y Vegetación



Fuente: INEGI. *Marco Geoestadístico 2010, Versión 4.3.*
 INEGI. Conjunto de Datos Vectoriales de Uso del Suelo y Vegetación Serie III Escala 1:250 000.