

Instituto Nacional de Estadística y Geografía



Compendio de información geográfica municipal 2010

San Pablo Yaganiza

Oaxaca



INSTITUTO NACIONAL
DE ESTADÍSTICA Y GEOGRAFÍA

**Compendio de información geográfica municipal de los
Estados Unidos Mexicanos
San Pablo Yaganiza, Oaxaca
clave geoestadística 20299**

Ubicación geográfica	Coordenadas y altitud	Colindancias	Otros datos
	Entre los paralelos 17°05' y 17°10' de latitud norte; los meridianos 96°09' y 96°16' de longitud oeste; altitud entre 900 y 2 400 m.	Colinda al norte con los municipios de San Francisco Cajonos y San Mateo Cajonos; al este con los municipios de San Mateo Cajonos, Villa Hidalgo, Mixistlán de la Reforma y San Pedro y San Pablo Ayutla; al sur con el municipio de Santo Domingo Albarradas; al oeste con el municipio de Santo Domingo Xagacia.	Ocupa el 0.04% de la superficie del estado. Cuenta con 2 localidades y una población total de 1 108 habitantes http://mapserver.inegi.org.mx/mgn2k/ ; resultado del censo 2010.

Fisiografía	Provincia	Subprovincia	Sistemas de topofomas
	Sierra Madre del Sur (100%)	Sierras Orientales (100%)	Sierra alta compleja (100%)

Clima	Rango de temperatura	Rango de precipitación	Clima
	12 – 24°C	1 200 – 2 000 mm	Semicálido húmedo con abundantes lluvias en verano (84.01%), templado húmedo con abundantes lluvias en verano (13.62%) y cálido húmedo con abundantes lluvias en verano (2.37%)

Geología	Periodo	Roca	Sitios de interés
	Terciario (72.80%) y Cretácico (27.20%)	Ígnea extrusiva: Andesita (72.80%) Metamórfica: Esquistos (27.20%)	Mina: Oro.

Edafología	Suelo dominante
	Luvisol (72.51%) y Acrisol (27.49%)

Hidrografía	Región hidrológica	Cuenca	Subcuenca	Corrientes de agua	Cuerpos de agua
	Papaloapan (100%)	R. Papaloapan (100%)	R Playa (100%)	Perenne: Cajonos Intermitente: Sochina.	No disponible.

Uso del suelo y vegetación	Uso del suelo	Vegetación
	Agricultura (41.71%) y zona urbana (1.04%)	Bosque (57.25%)

Uso potencial de la tierra	Agrícola	Pecuario
	Para la agricultura manual continua (49.35%) No aptas para la agricultura (50.65%)	No aptas para uso pecuario (100%)

Zona urbana	La zona urbana está creciendo sobre roca ígnea extrusiva del Terciario y roca metamórfica del Cretácico, en sierra de alta compleja; sobre área donde originalmente había suelo denominado Luvisol; tiene clima semicálido húmedo con abundantes lluvias en verano, y está creciendo sobre terreno previamente ocupado por agricultura.
--------------------	---

Zonas arqueológicas y monumentos históricos	No disponible.
--	----------------

Fuente: www.inafed.gob.mx/wb2/ELOCAL/ELOC Enciclopedia

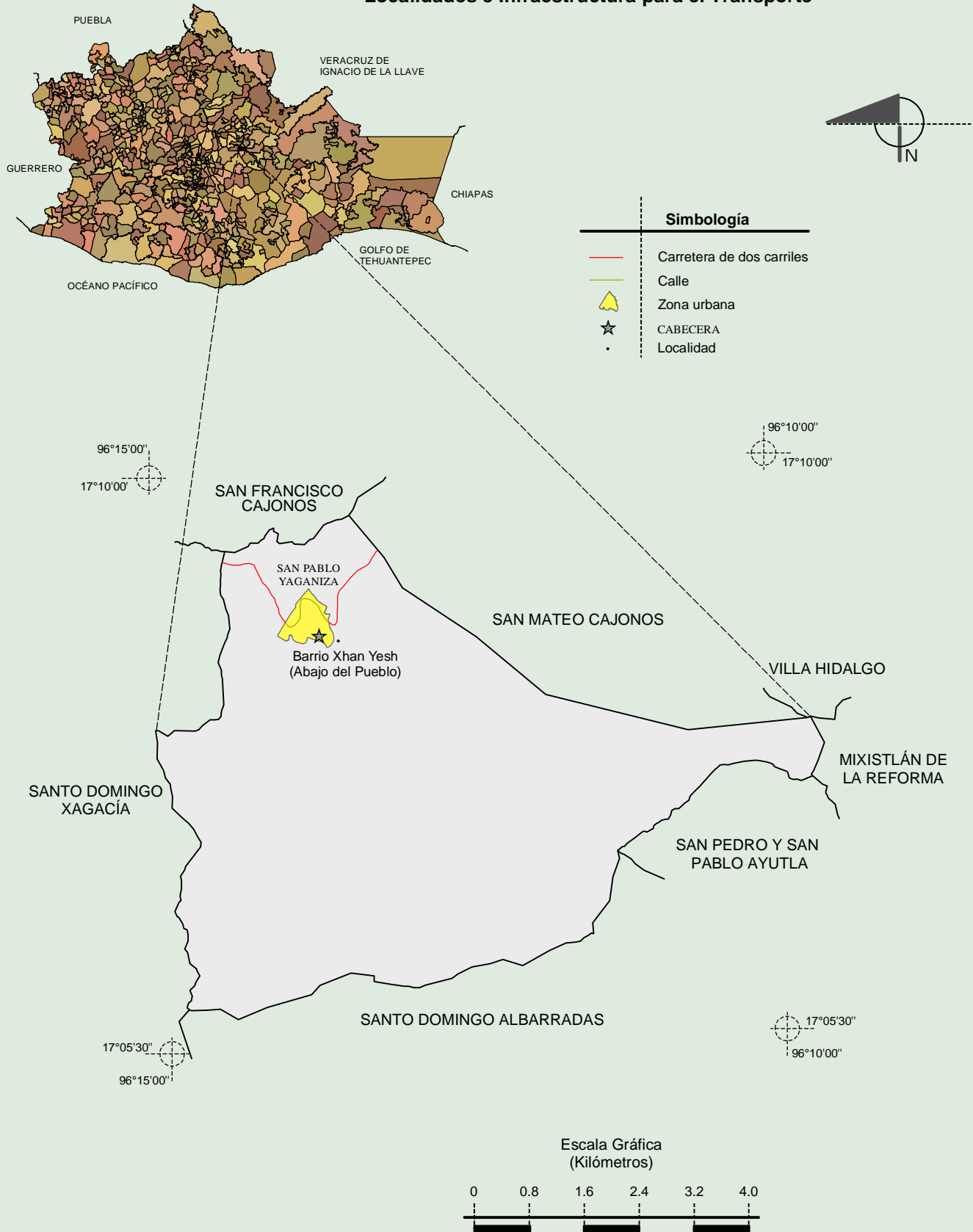
Hablantes de lengua indígena	Dialecto	Número de personas
	Lenguas zapotecas y Mixe.	875

Fuente: INEGI. II Censo de Población y Vivienda, 2005. Tabulados básicos.

Cultura popular	Artesanías	Gastronomía	Música
	En esta comunidad predomina la elaboración de hamacas de nylon, los mecates de ixtle y es menor la elaboración de huipiles.	Caldo de res, tamales de amarillo, frijol y mole.	Existe una banda de música del pueblo que interpreta melodías propias de la región.

Fuente: www.inafed.gob.mx/wb2/ELOCAL/ELOC Enciclopedia

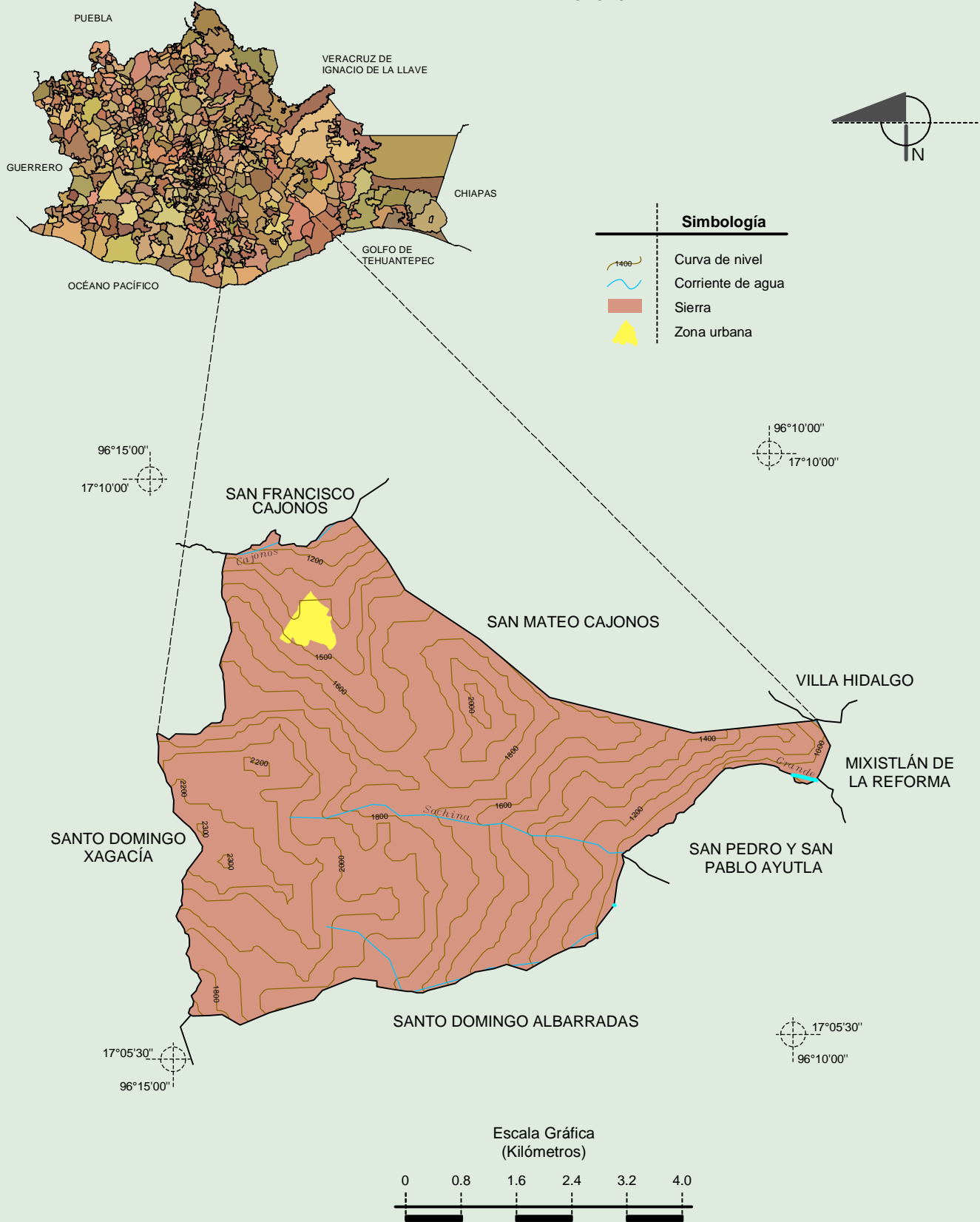
Localidades e Infraestructura para el Transporte



Fuente: INEGI. *Marco Geoestadístico 2010, Versión 4.3.*
 INEGI. Información Topográfica Digital Escala 1:250 000 serie III.

**Compendio de información geográfica municipal de los Estados Unidos Mexicanos
San Pablo Yaganiza, Oaxaca**

Relieve

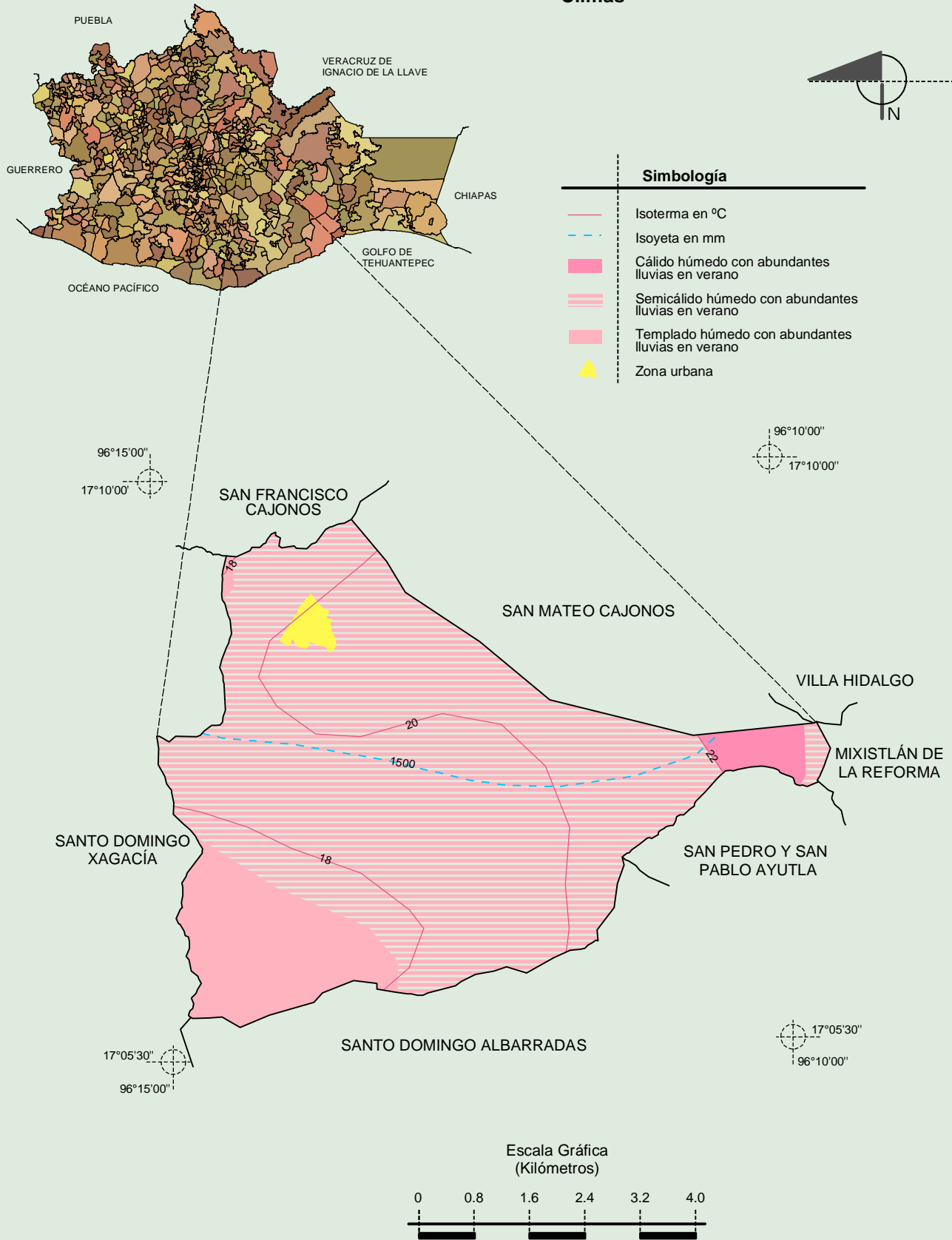


INEGI. Compendio de información geográfica municipal 2010. San Pablo Yaganiza, Oaxaca. 2010

Fuente: INEGI. Marco Geoestadístico 2010, Versión 4.3.
 INEGI. Información Topográfica Digital Escala 1:250 000 serie III.
 INEGI. Continuo Nacional del Conjunto de Datos Geográficos de la Carta Fisiográfica 1:1 000 000, serie I.
 INEGI-CONAGUA. 2007. Mapa de la Red Hidrográfica Digital de México escala 1:250 000. México.

**Compendio de información geográfica municipal de los Estados Unidos Mexicanos
San Pablo Yaganiza, Oaxaca**

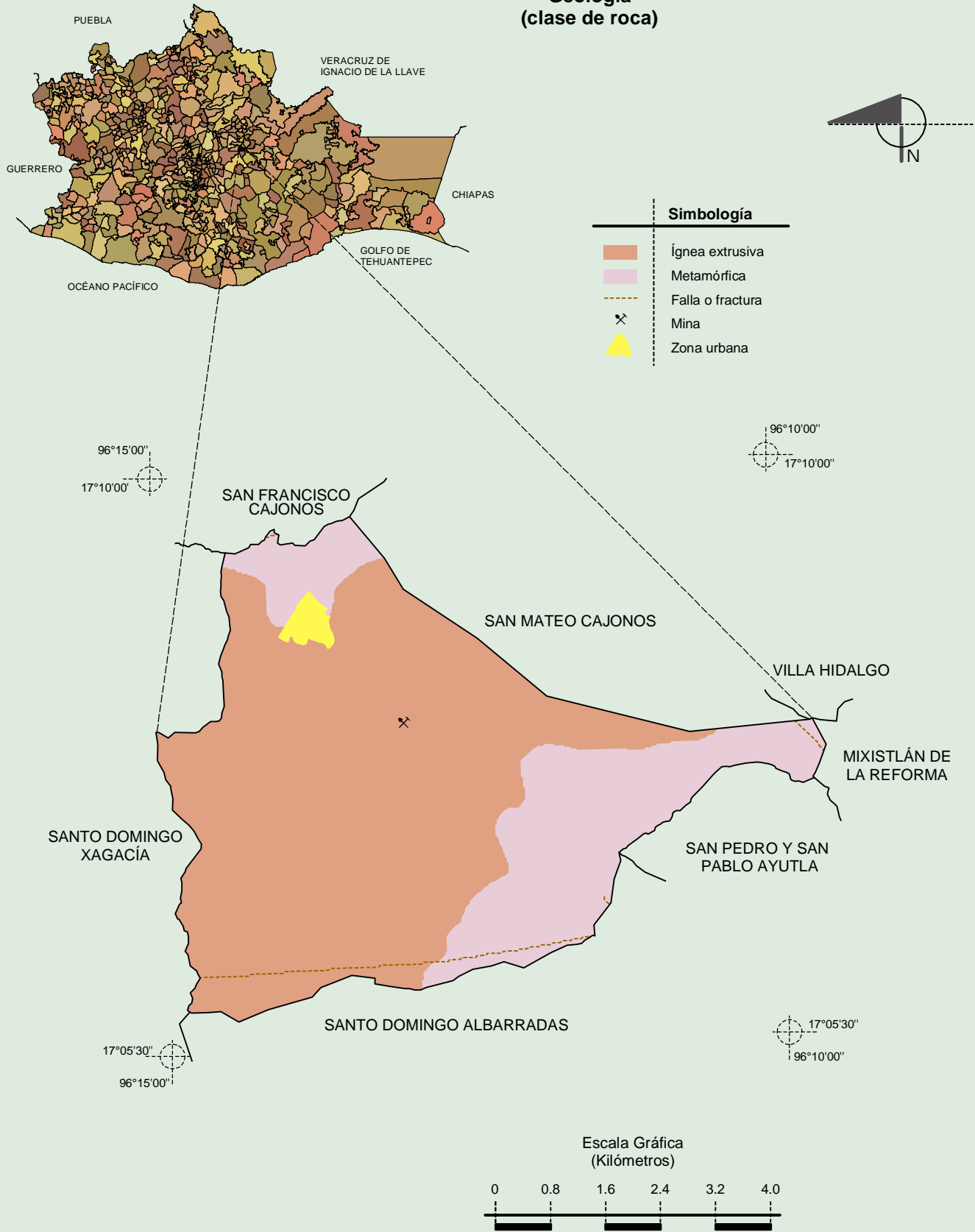
Climas



Fuente: INEGI. *Marco Geoestadístico 2010, Versión 4.3.*
INEGI. Continuo Nacional del Conjunto de Datos Geográficos de las Cartas de Climas, Precipitación Total Anual y Temperatura Media Anual 1:1 000 000, serie I.

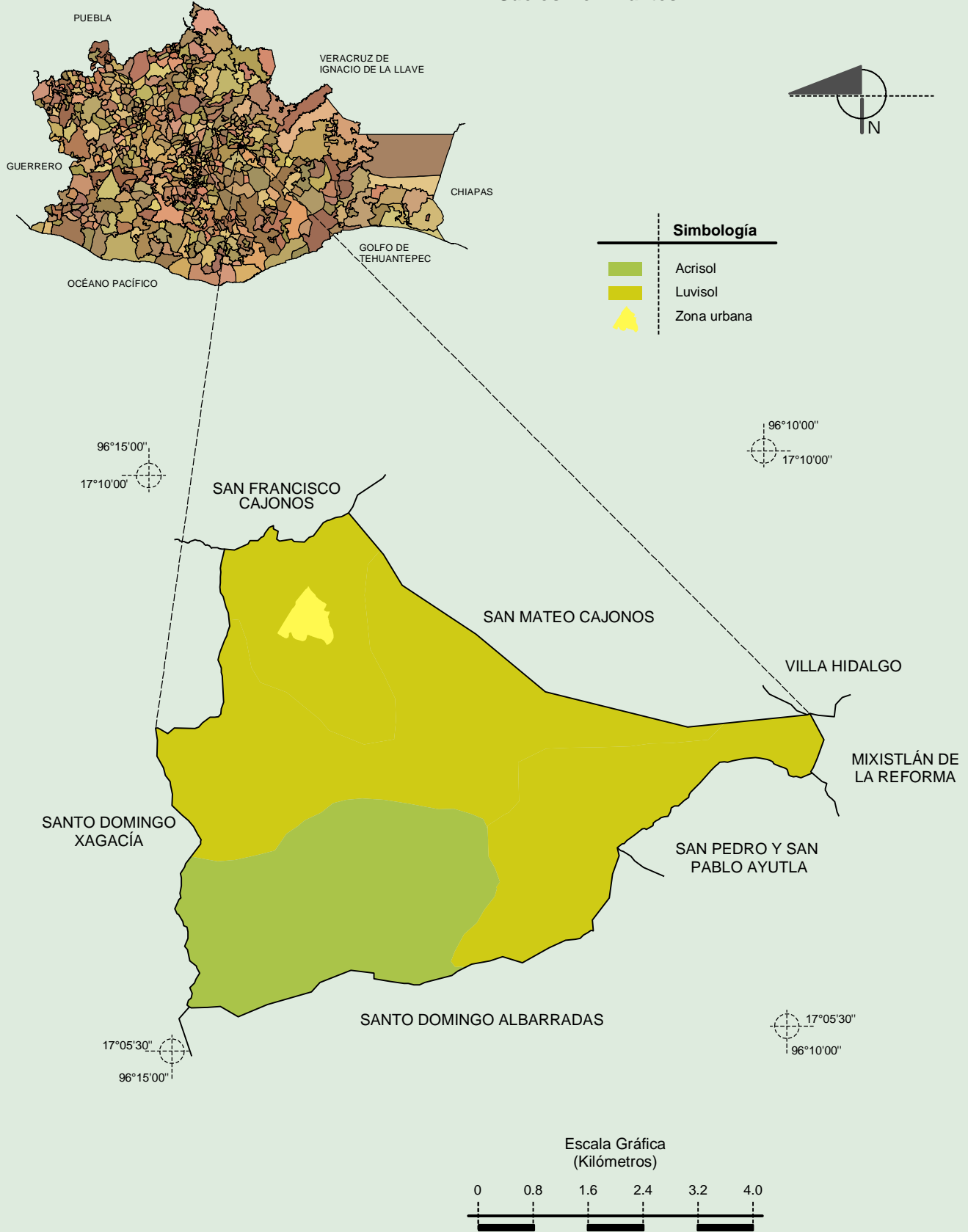
**Compendio de información geográfica municipal de los Estados Unidos Mexicanos
San Pablo Yaganiza, Oaxaca**

**Geología
(clase de roca)**



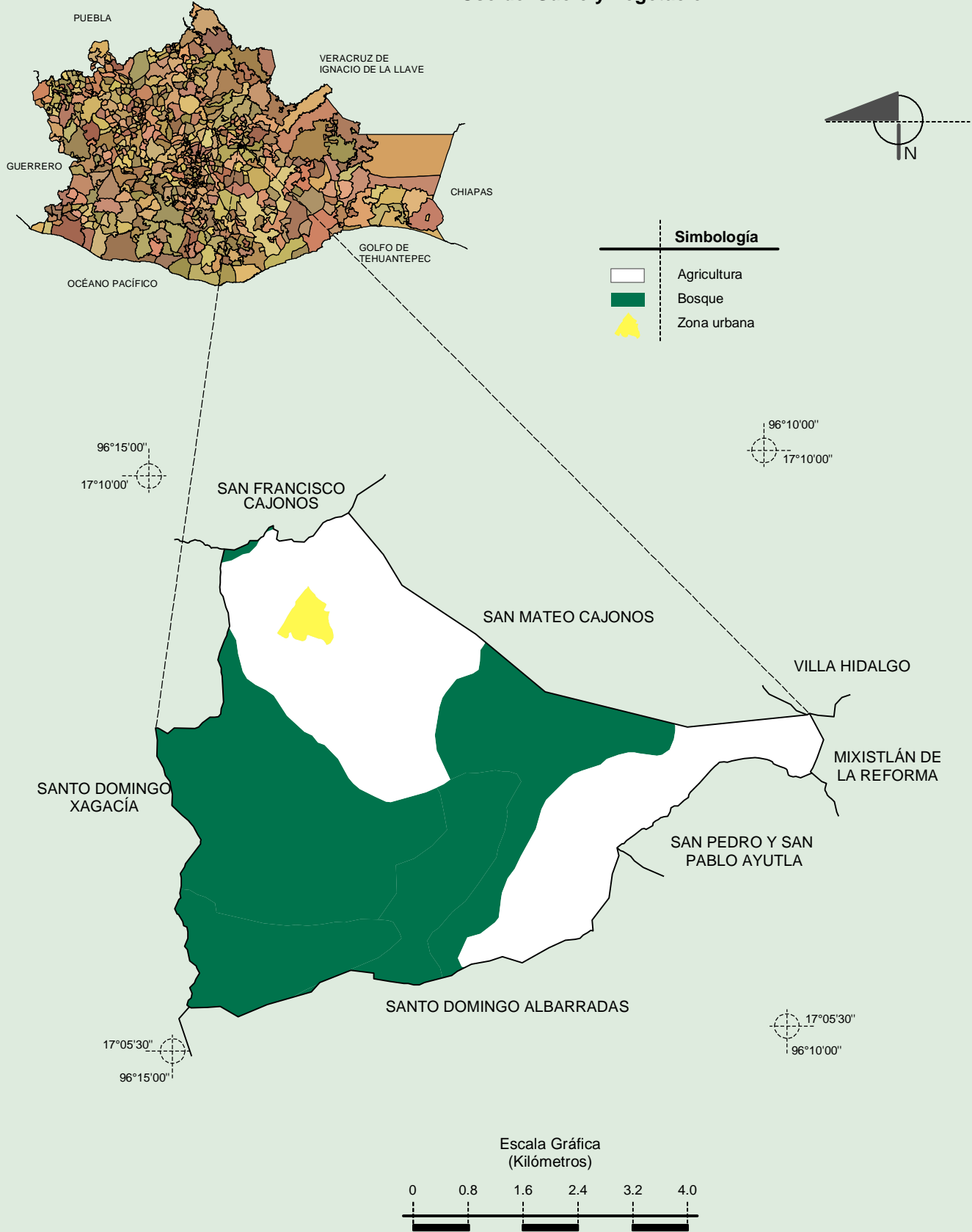
Fuente: INEGI. Marco Geoestadístico 2010, Versión 4.3.
INEGI. Continuo Nacional del Conjunto de Datos Geográficos de la Carta Geológica 1:250 000, serie I.
INEGI. Continuo Nacional del Conjunto de Datos Geográficos de la Carta Geológica 1:1 000 000, serie I.

Suelos Dominantes



Fuente: INEGI. *Marco Geoestadístico 2010, Versión 4.3.*
 INEGI. Conjunto de Datos Vectorial Edafológico, Escala 1:250 000 Serie II (Continuo Nacional).

Uso del Suelo y Vegetación



Fuente: INEGI. *Marco Geoestadístico 2010, Versión 4.3.*
 INEGI. Conjunto de Datos Vectoriales de Uso del Suelo y Vegetación Serie III Escala 1:250 000.