

Instituto Nacional de Estadística y Geografía



# Compendio de información geográfica municipal 2010

San Pedro Jocotipac

Oaxaca



INSTITUTO NACIONAL  
DE ESTADÍSTICA Y GEOGRAFÍA

**Compendio de información geográfica municipal de los  
Estados Unidos Mexicanos  
San Pedro Jocotipac, Oaxaca  
clave geoestadística 2013**

Ubicación geográfica	Coordenadas y altitud	Colindancias	Otros datos
	Entre los paralelos 17°41' y 17°49' de latitud norte; los meridianos 97°00' y 97°07' de longitud oeste; altitud entre 800 y 2 600 m.	Colinda al norte con los municipios de San Juan Bautista Cuicatlán y Valerio Trujano; al este con los municipios de Valerio Trujano y Santa María Texcatitlán; al sur con los municipios de Santa María Texcatitlán y Santiago Apoala; al oeste con los municipios de Santiago Apoala, San Miguel Huautla y San Juan Bautista Cuicatlán.	Ocupa el 0.07% de la superficie del estado. Cuenta con 4 localidades y una población total de 834 habitantes <a href="http://mapserver.inegi.org.mx/mgn2k/">http://mapserver.inegi.org.mx/mgn2k/</a> ; resultado del censo 2010.

Fisiografía	Provincia	Subprovincia	Sistemas de topofomas
	Sierra Madre del Sur (100%)	Sierras Centrales de Oaxaca (100%)	Sierras de cumbres tendidas (100%)

Clima	Rango de temperatura	Rango de precipitación	Clima
	16 – 26°C	400 – 800 mm	Templado subhúmedo con lluvias en verano (44.35%), semiseco templado (27.51%), semiseco semicálido (25.30%) y seco muy cálido y cálido (2.84%)

Geología	Periodo	Roca	Sitios de interés
	Cretácico (93.16%) y Paleógeno (6.84%)	Sedimentaria: Caliza-lutita (43.57%), caliza (30.06%), lutita-arenisca (19.53%), conglomerado (6.24%) y arenisca (0.60%)	No disponible.

Edafología	Suelo dominante
	Leptosol (35.72%), Regosol (34.79%) y Luvisol (29.49%)

Hidrografía	Región hidrológica	Cuenca	Subcuenca	Corrientes de agua	Cuerpos de agua
	Papaloapan (100%)	R. Papaloapan (100%)	R. Quiotepec (100%)	<b>Perennes:</b> Grande. <b>Intermitentes:</b> El Chorro y El Zapato.	No disponible.

Uso del suelo y vegetación	Uso del suelo	Vegetación
	Agricultura (23.06%) y zona urbana (1.90%)	Bosque (38.97%), selva (32.58%) y pastizal inducido (3.49%)

Uso potencial de la tierra	Agrícola	Pecuario
	Para la agricultura de tracción animal estacional (0.05%) Para la agricultura manual estacional (33.39%) No aptas para la agricultura (66.56%)	Para el aprovechamiento de la vegetación natural diferente del pastizal (39.39%) Para el aprovechamiento de la vegetación natural únicamente por el ganado caprino (17.77%) No aptas para uso pecuario (42.84%)

Zona urbana	
La zona urbana está creciendo sobre roca sedimentaria del Cretácico, en sierra de cumbres tendidas; sobre área donde originalmente había suelo denominado Leptosol; tiene clima templado subhúmedo con lluvias en verano, y está creciendo sobre terreno previamente ocupado por agricultura.	

Zonas arqueológicas y monumentos históricos	
No disponible.	

Fuente: [www.inafed.gob.mx/wb2/ELOCAL/ELOC\\_Enciclopedia](http://www.inafed.gob.mx/wb2/ELOCAL/ELOC_Enciclopedia)

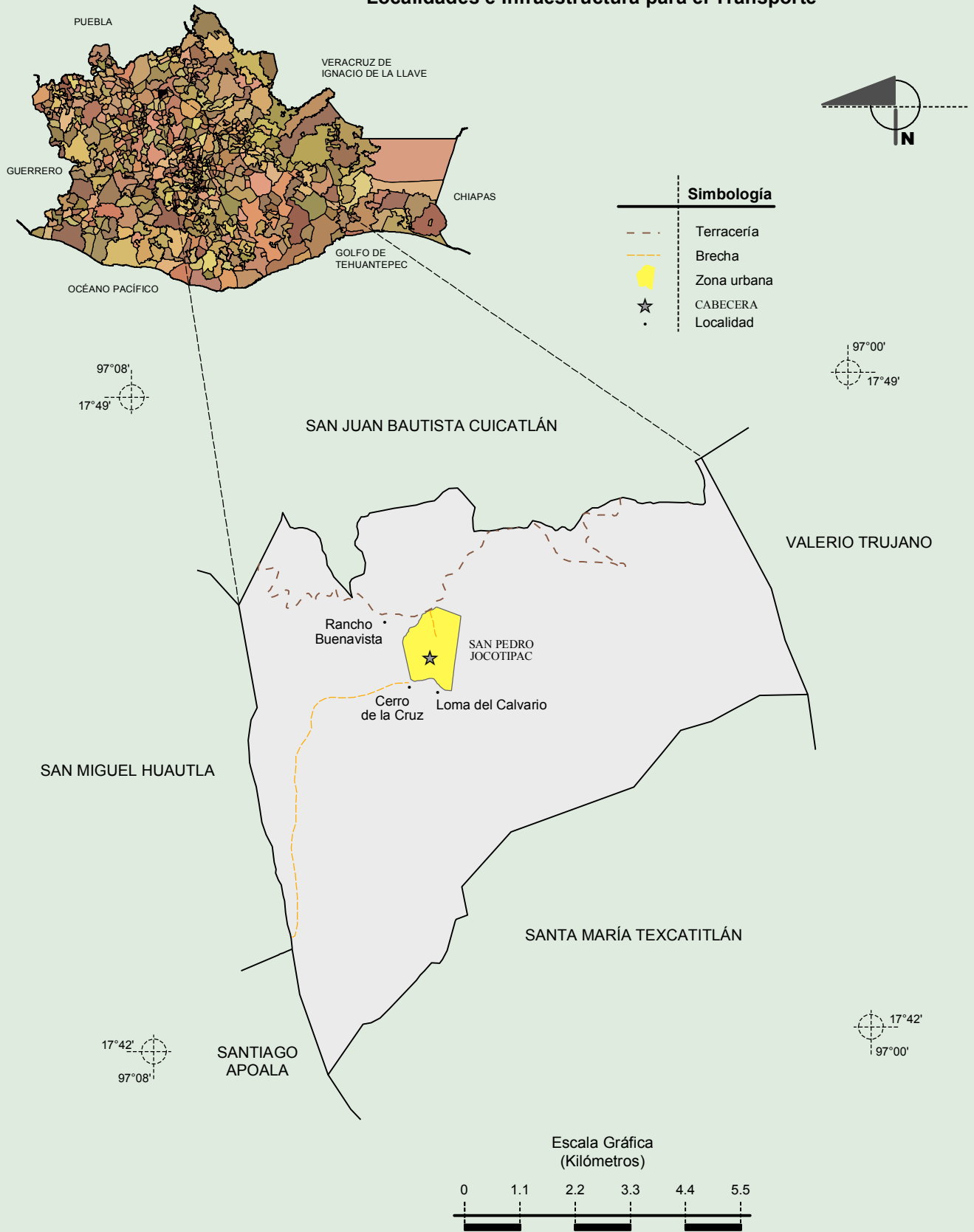
Hablantes de lengua indígena	Dialecto	Número de personas
	Lenguas mixtecas, Cuicateco, Lenguas chinantecas y No especificado.	394

Fuente: INEGI. II Censo de Población y Vivienda, 2005. Tabulados básicos.

Cultura popular	Artesanías	Gastronomía	Música
	Manufactura de sombreros, petates, sopladores, escobas, soyates y elaboración de figuras de popote de trigo y cebada.	Los platillos tradicionales de la comunidad son el pozole blanco y coloradito, barbacoa de borrego y mole de guajolote.	No disponible.

Fuente: [www.inafed.gob.mx/wb2/ELOCAL/ELOC\\_Enciclopedia](http://www.inafed.gob.mx/wb2/ELOCAL/ELOC_Enciclopedia)

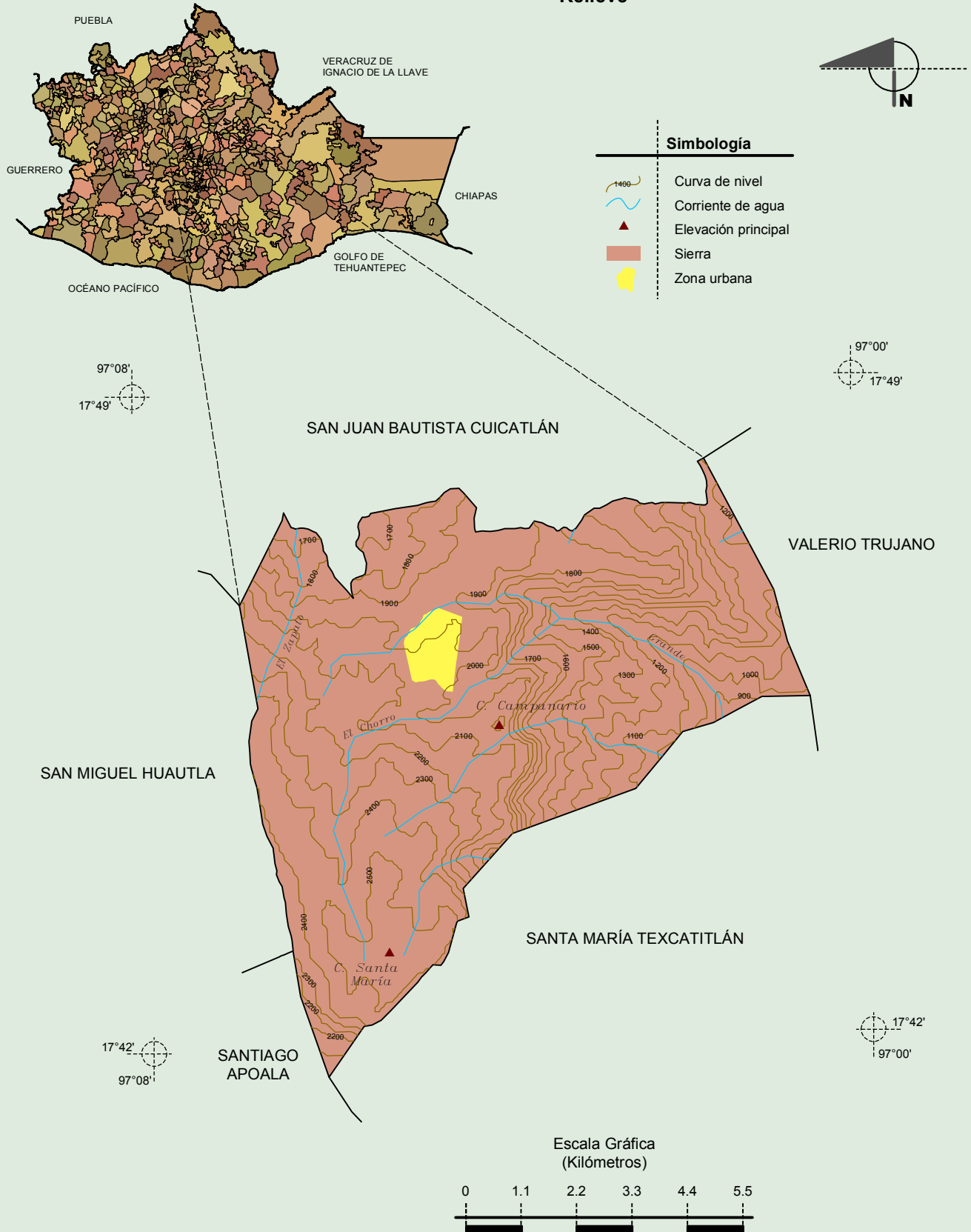
**Localidades e Infraestructura para el Transporte**



Fuente: INEGI. Marco Geoestadístico 2010, Versión 4.3.  
 INEGI. Información Topográfica Digital Escala 1:250 000 serie III.

**Compendio de información geográfica municipal de los Estados Unidos Mexicanos  
San Pedro Jocotipac, Oaxaca**

**Relieve**

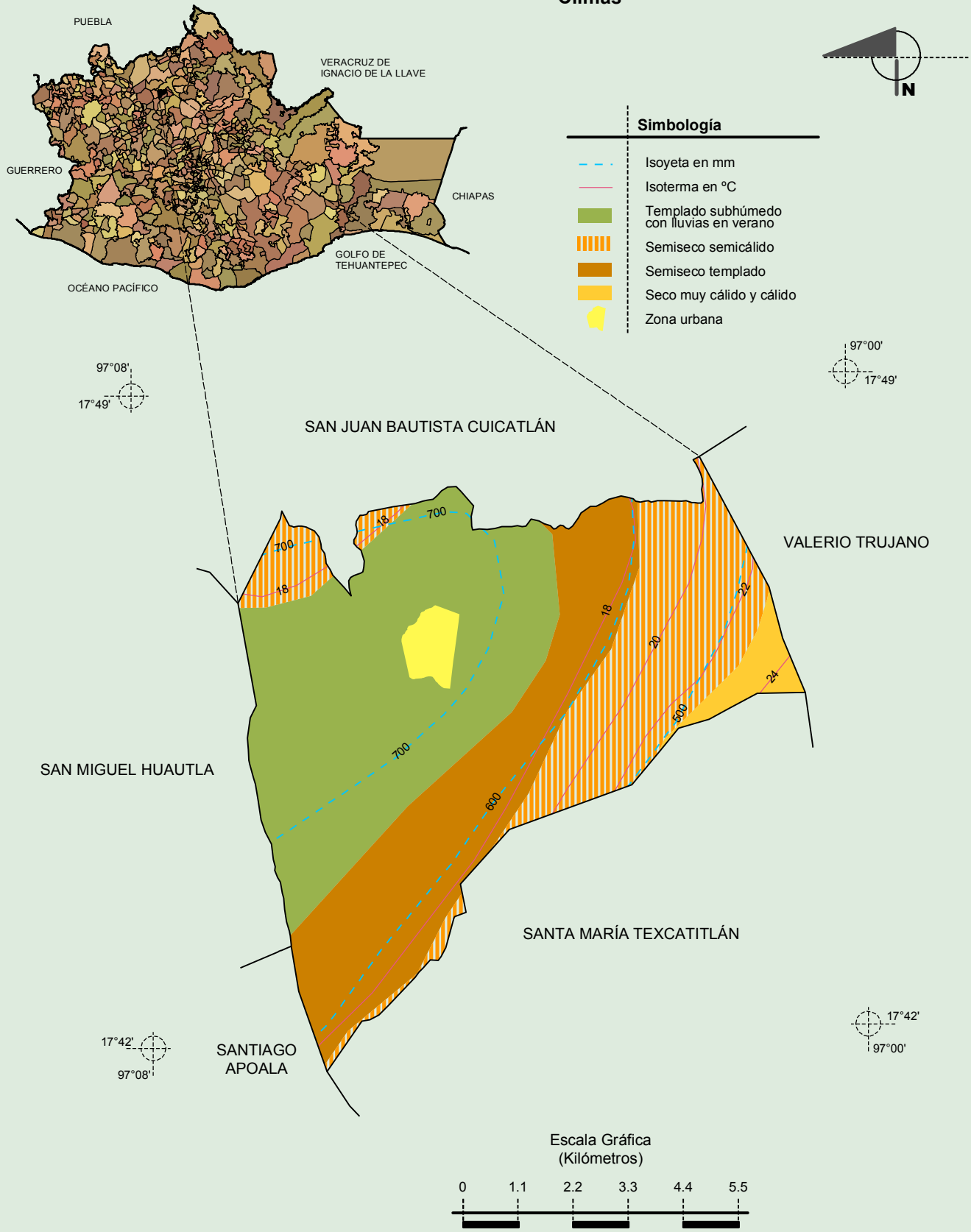


INEGI. Compendio de información geográfica municipal 2010. San Pedro Jocotipac, Oaxaca. 2010

Fuente: INEGI. *Marco Geoestadístico 2010, Versión 4.3.*  
 INEGI. Información Topográfica Digital Escala 1:250 000 serie III.  
 INEGI. Continuo Nacional del Conjunto de Datos Geográficos de la Carta Fisiográfica 1:1 000 000, serie I.  
 INEGI-CONAGUA. 2007. Mapa de la Red Hidrográfica Digital de México escala 1:250 000. México.

**Compendio de información geográfica municipal de los Estados Unidos Mexicanos  
San Pedro Jocotipac, Oaxaca**

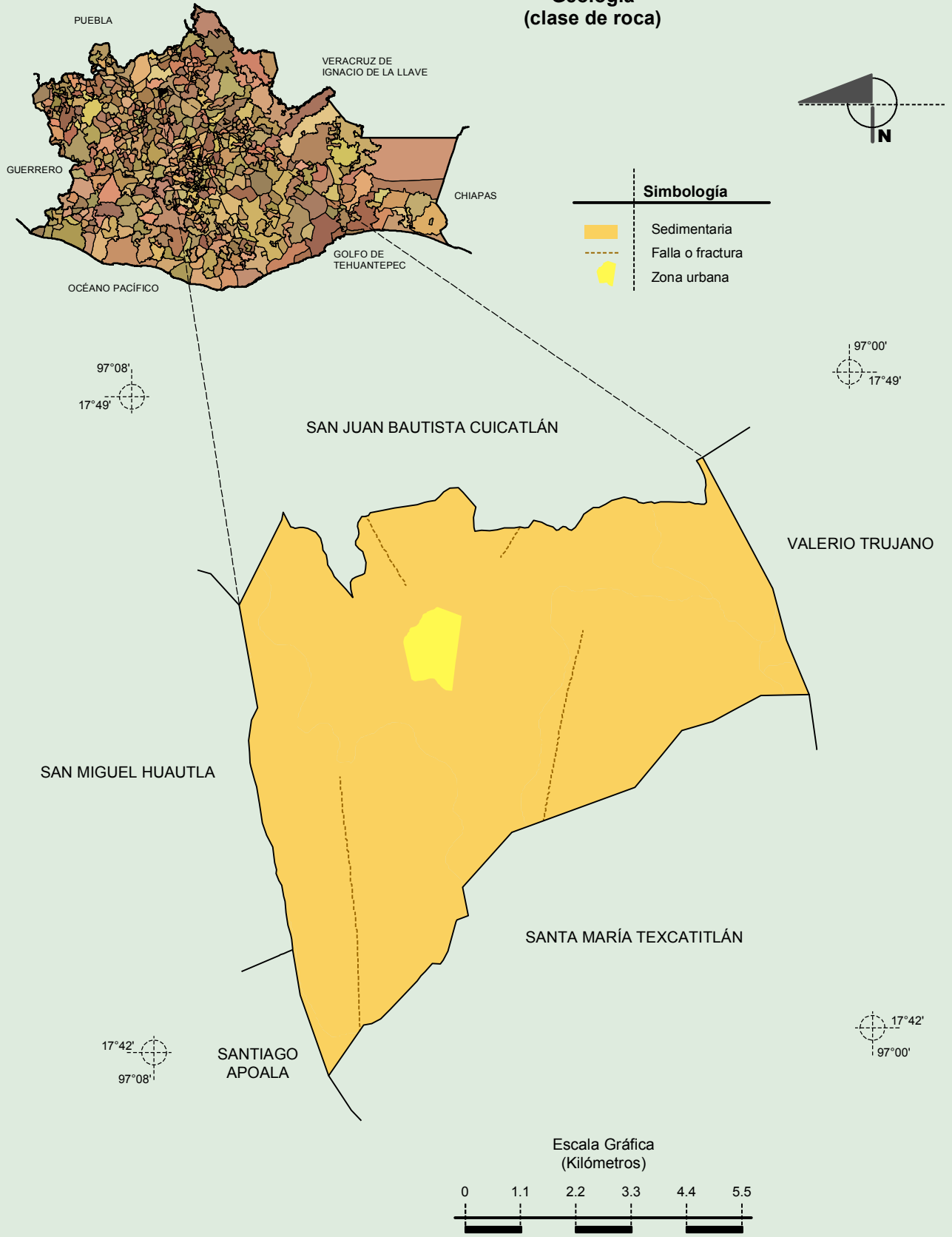
**Climas**



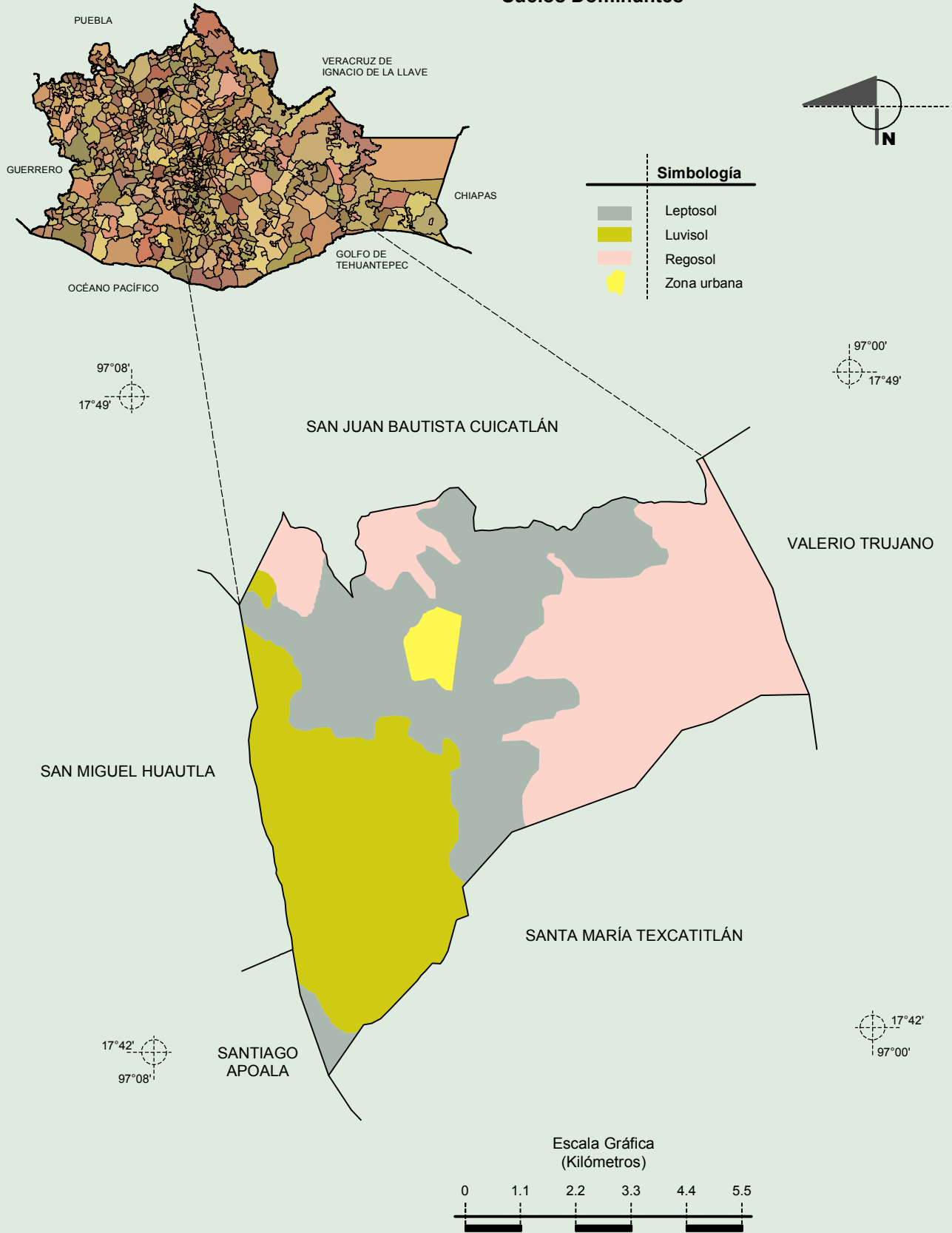
Fuente: INEGI. *Marco Geoestadístico 2019, Versión 4.3.*  
INEGI. Continuo Nacional del Conjunto de Datos Geográficos de las Cartas de Climas, Precipitación Total Anual y Temperatura Media Anual 1:1 000 000, serie I.

**Compendio de información geográfica municipal de los Estados Unidos Mexicanos  
San Pedro Jocotipac, Oaxaca**

**Geología  
(clase de roca)**



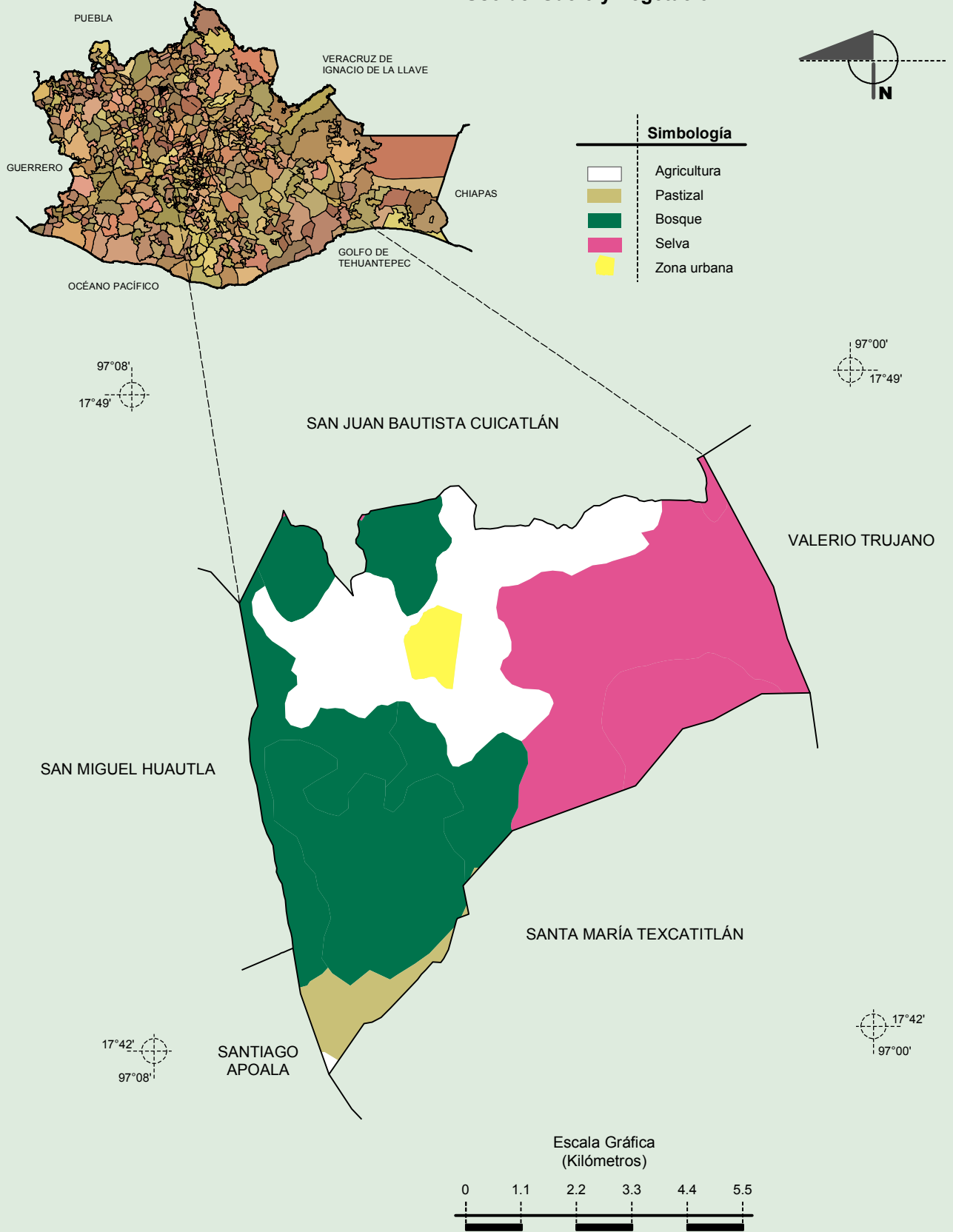
**Suelos Dominantes**



Fuente: INEGI. Marco Geoestadístico 2010, Versión 4.3.  
INEGI. Conjunto de Datos Vectorial Edafológico, Escala 1:250 000 Serie II (Continuo Nacional).

**Compendio de información geográfica municipal de los Estados Unidos Mexicanos  
San Pedro Jocotipac, Oaxaca**

**Uso del Suelo y Vegetación**



Fuente: INEGI. *Marco Geoestadístico 2010, Versión 4.3.*  
INEGI. Conjunto de Datos Vectoriales de Uso del Suelo y Vegetación Serie III Escala 1:250 000.