



Compendio de información geográfica municipal 2010

San Pedro Mártir Quiechapa

Oaxaca



INSTITUTO NACIONAL
DE ESTADÍSTICA Y GEOGRAFÍA

Compendio de información geográfica municipal de los Estados Unidos Mexicanos San Pedro Mártir Quiéchapa, Oaxaca clave geoestadística 20316

Ubicación geográfica	Coordenadas y altitud	Colindancias	Otros datos
	Entre los paralelos 16°23' y 16°33' de latitud norte; los meridianos 96°11' y 96°19' de longitud oeste; altitud entre 1 100 y 2 800 m.	Colinda al norte con los municipios Santa María Zoquitlán y San Carlos Yautepec; al este con el municipio de San Carlos Yautepec; al sur con los municipios de San Carlos Yautepec y Santa Catalina Quierí; al oeste con los municipios de San José Lachiguiri y Santa María Zoquitlán.	Ocupa el 0.13% de la superficie del estado. Cuenta con 1 localidad y una población total de 753 habitantes http://mapserver.inegi.org.mx/mgn2k/ ; resultado del censo 2010.

Fisiografía	Provincia	Subprovincia	Sistemas de topoformas
	Sierra Madre del Sur (100%)	Sierras y Valles de Oaxaca (86.72%) y Sierras Orientales (13.28%)	Sierra baja compleja (86.72%) y Sierra alta compleja (13.28%)

Clima	Rango de temperatura	Rango de precipitación	Clima
	16 – 24°C	500 – 1 000 mm	Semiseco semicálido (46.22%), semicálido subhúmedo con lluvias en verano (34.00%), templado subhúmedo con lluvias en verano, de humedad media (9.52%), templado subhúmedo con lluvias en verano, menos húmedo (4.38%) y seco muy cálido y cálido (5.88%)

Geología	Periodo	Roca	Sitios de interés
	Terciario (62.25%) y Cretácico (37.75%)	Ígnea intrusiva: Granito (1.77%) Ígnea extrusiva: Toba ácida (62.25%) Sedimentaria: Lutita-arenisca (21.86%) y caliza (14.12%)	No disponible.

Edafología	Suelo dominante
	Cambisol (69.03%), Luvisol (25.01%), Regosol (3.65%), Fluvisol (1.41%), Phaeozem (0.70%) y Leptosol (0.20%)

Hidrografía	Región hidrológica	Cuenca	Subcuenca	Corrientes de agua	Cuerpos de agua
	Tehuantepec (100%)	R. Tehuantepec (100%)	R. San Antonio (100%)	Perennes: Yegobera, Barrancón y Guiloche. Intermitentes: Sauz y Guizone.	No disponible.

Uso del suelo y vegetación	Uso del suelo	Vegetación
	Agricultura (9.56%) y zona urbana (1.18%)	Bosque (48.87%), selva (37.51%) y pastizal inducido (2.88%)

Uso potencial de la tierra	Agrícola	Pecuario
	Para la agricultura de tracción animal continua (7.77%) Para la agricultura de tracción animal estacional (7.27%) No aptas para la agricultura (84.96%)	Para el establecimiento de praderas cultivadas con tracción animal (7.77%) Para el aprovechamiento de la vegetación natural únicamente por el ganado caprino (38.45%) No aptas para uso pecuario (53.78%)

Zona urbana	La zona urbana está creciendo sobre roca ígnea extrusiva del Terciario, en sierra baja compleja; sobre área donde originalmente había suelo denominado Cambisol; tiene clima semicálido subhúmedo con lluvias en verano, y está creciendo sobre terreno previamente ocupado por agricultura.
-------------	--

Zonas arqueológicas y monumentos históricos	Iglesia del lugar construida en el siglo XVI por los frailes dominicos.
---	---

Fuente: www.inafed.gob.mx/wb2/ELOCAL/ELOC_Enciclopedia

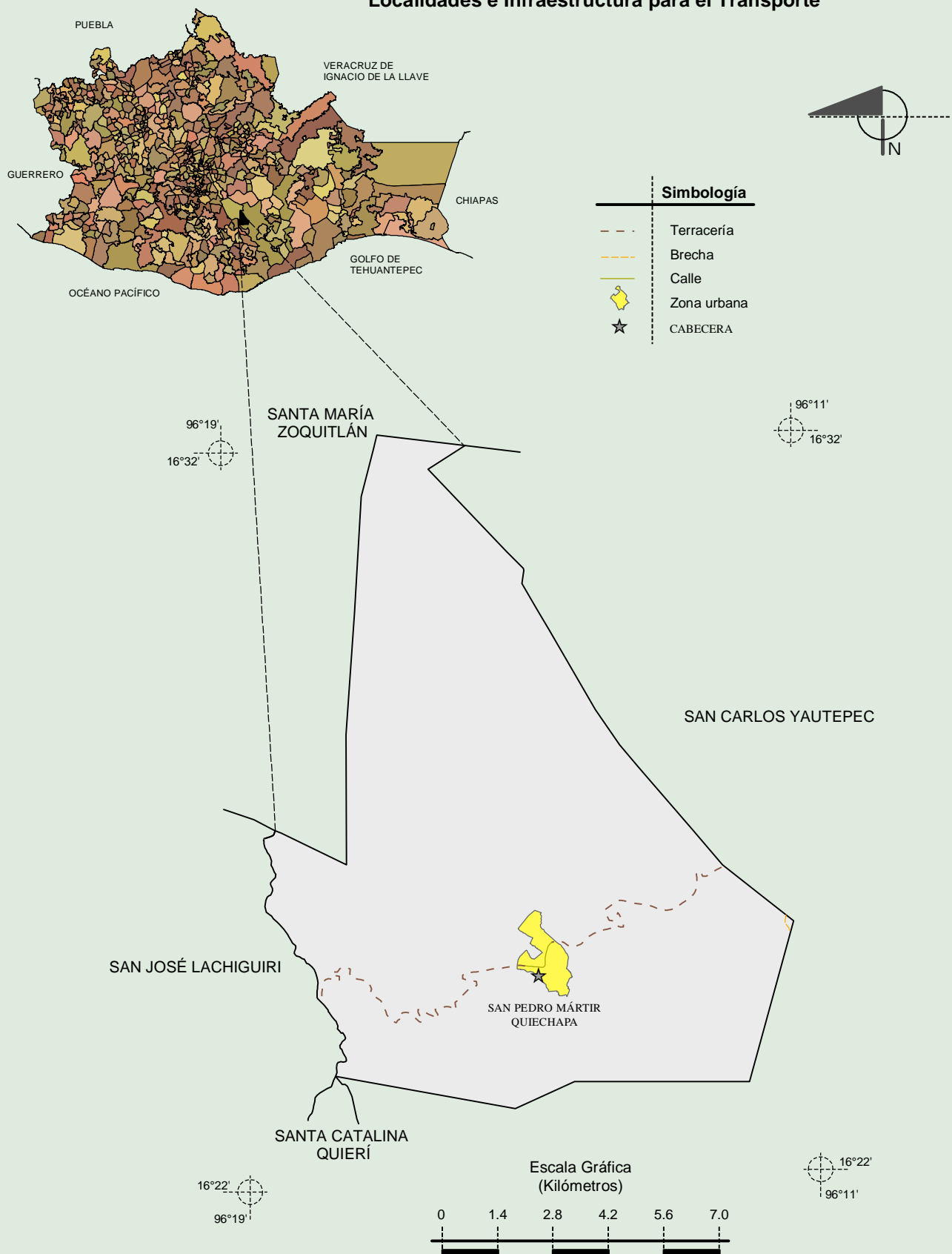
Hablantes de lengua indígena	Dialecto	Número de personas
	Lenguas zapotecas, Mazateco y No especificado.	36

Fuente: INEGI. II Censo de Población y Vivienda, 2005. Tabulados básicos.

Cultura popular	Artesanías	Gastronomía	Música
	Elaboración de petates y tenates de palma.	Mole, pozole, guisado, colorado y mezcal.	Banda filarmónica que interpreta los sones de la región.

Fuente: www.inafed.gob.mx/wb2/ELOCAL/ELOC_Enciclopedia

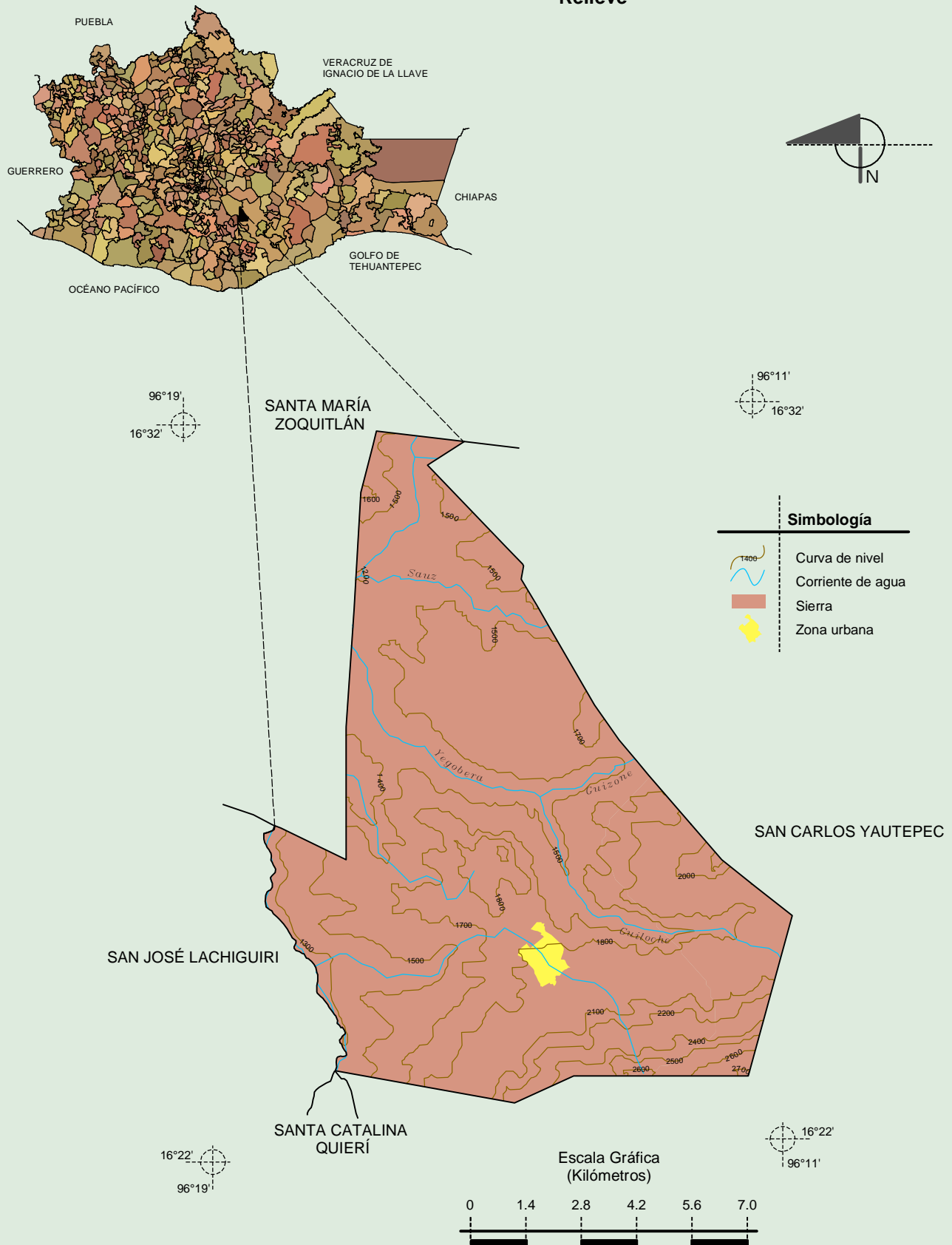
Localidades e Infraestructura para el Transporte



Compendio de información geográfica municipal de los Estados Unidos Mexicanos

San Pedro Mártir Quiéchapa, Oaxaca

Relieve

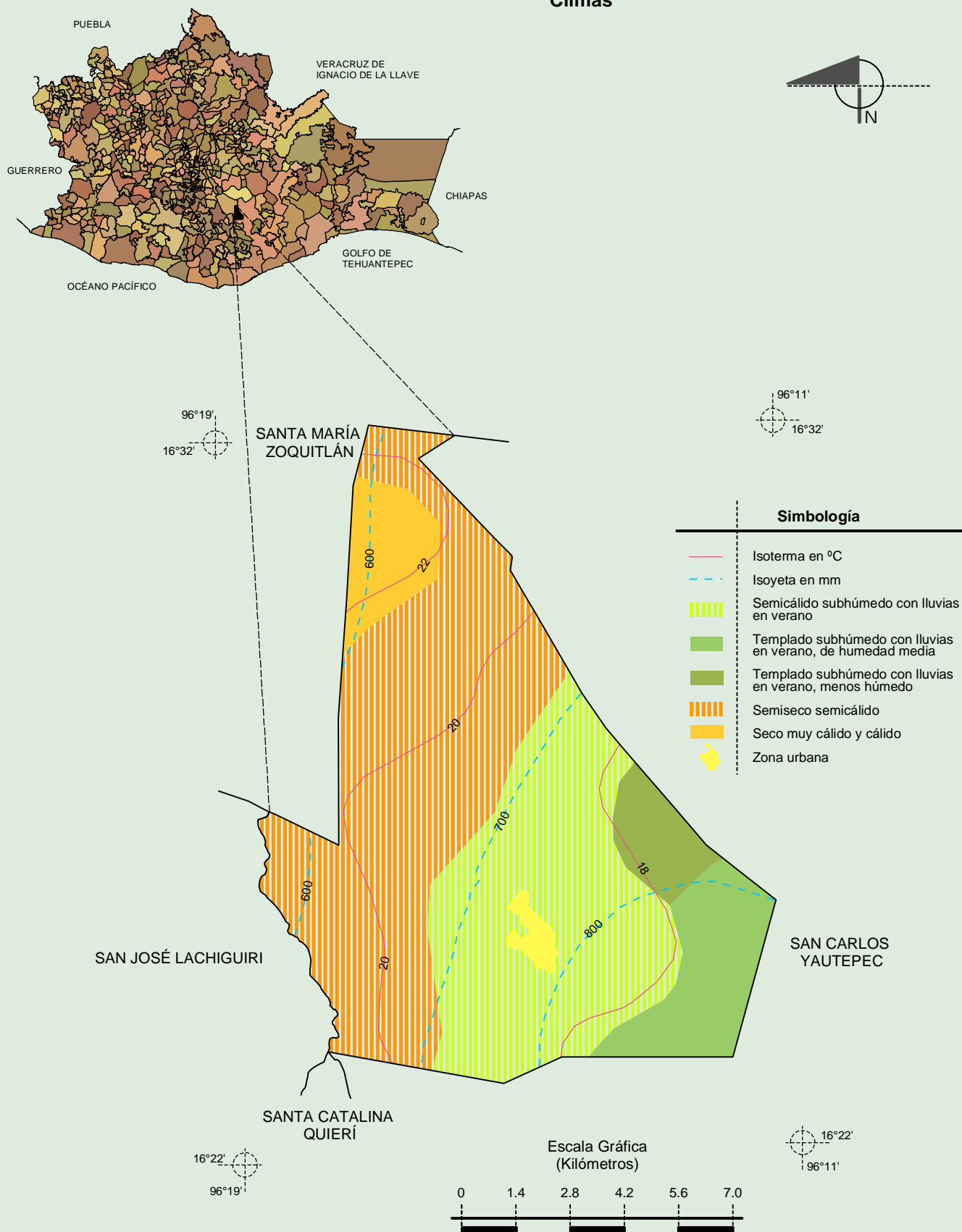


Fuente: INEGI. *Marco Geoestadístico 2010, Versión 4.3.*
 INEGI. Información Topográfica Digital Escala 1:250 000 serie III.
 INEGI. Continuo Nacional del Conjunto de Datos Geográficos de la Carta Fisiográfica 1:1 000 000, serie I.
 INEGI-CONAGUA. 2007. Mapa de la Red Hidrográfica Digital de México escala 1:250 000. México.

Compendio de información geográfica municipal de los Estados Unidos Mexicanos

San Pedro Mártir Quiéchapa, Oaxaca

Climas



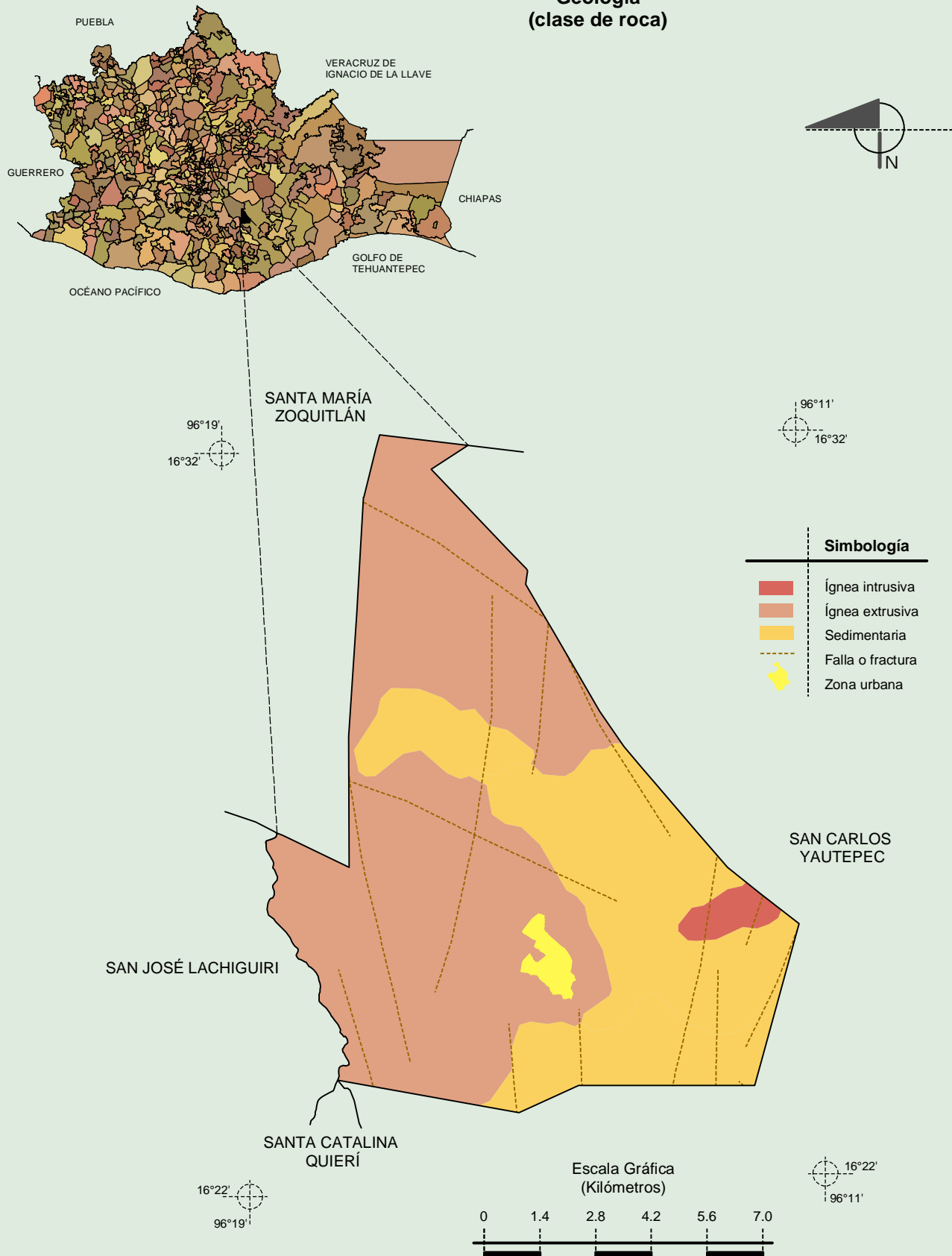
Fuente: INEGI. Marco Geoestadístico 2010, Versión 4.3.

INEGI. Continuo Nacional del Conjunto de Datos Geográficos de las Cartas de Climas, Precipitación Total Anual y Temperatura Media Anual 1:1 000 000, serie I.

Compendio de información geográfica municipal de los Estados Unidos Mexicanos

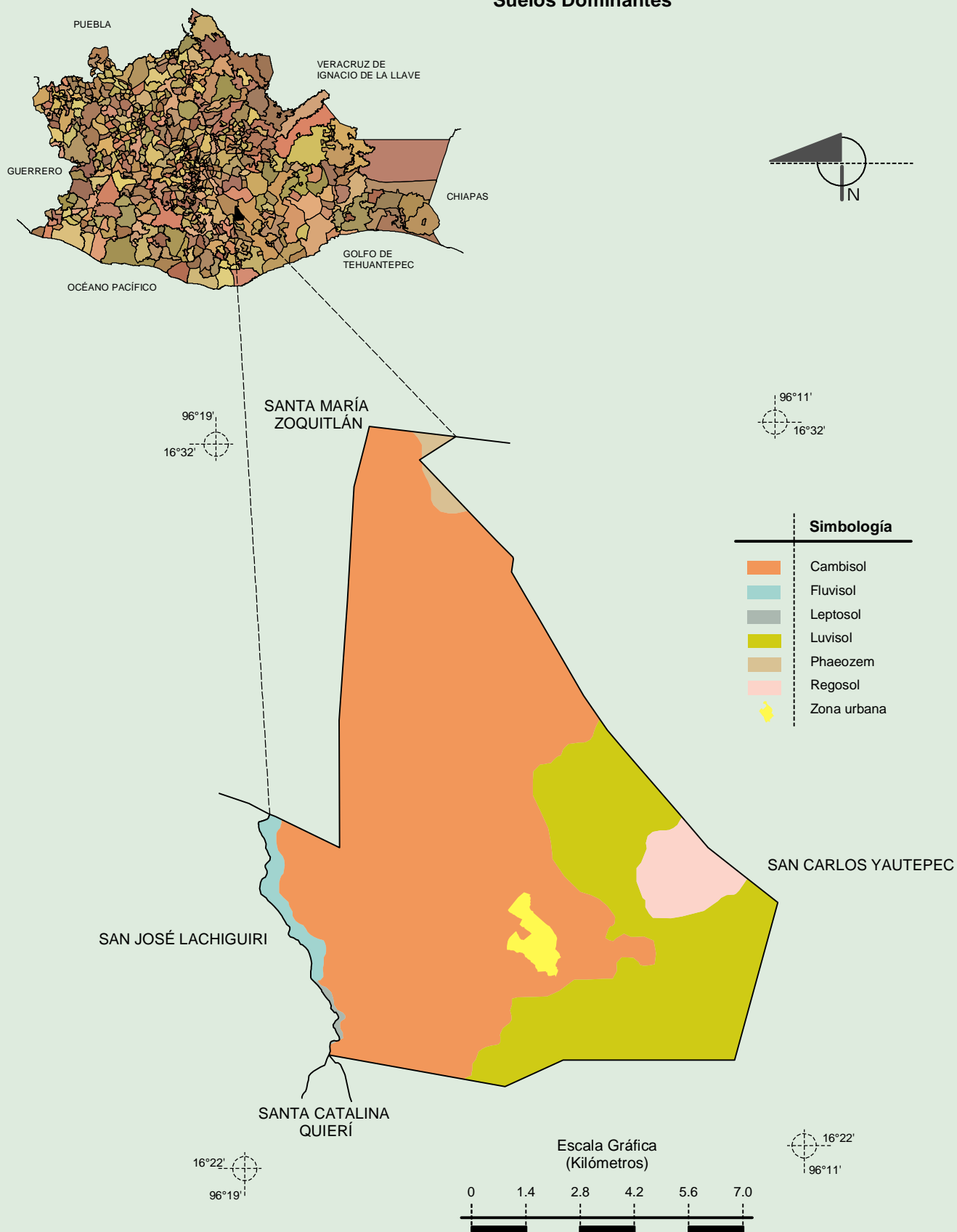
San Pedro Mártir Quiechapa, Oaxaca

Geología (clase de roca)



Fuente: INEGI. *Marco Geoestadístico 2010, Versión 4.3.*
 INEGI. Continuo Nacional del Conjunto de Datos Geográficos de la Carta Geológica 1:250 000, serie I.

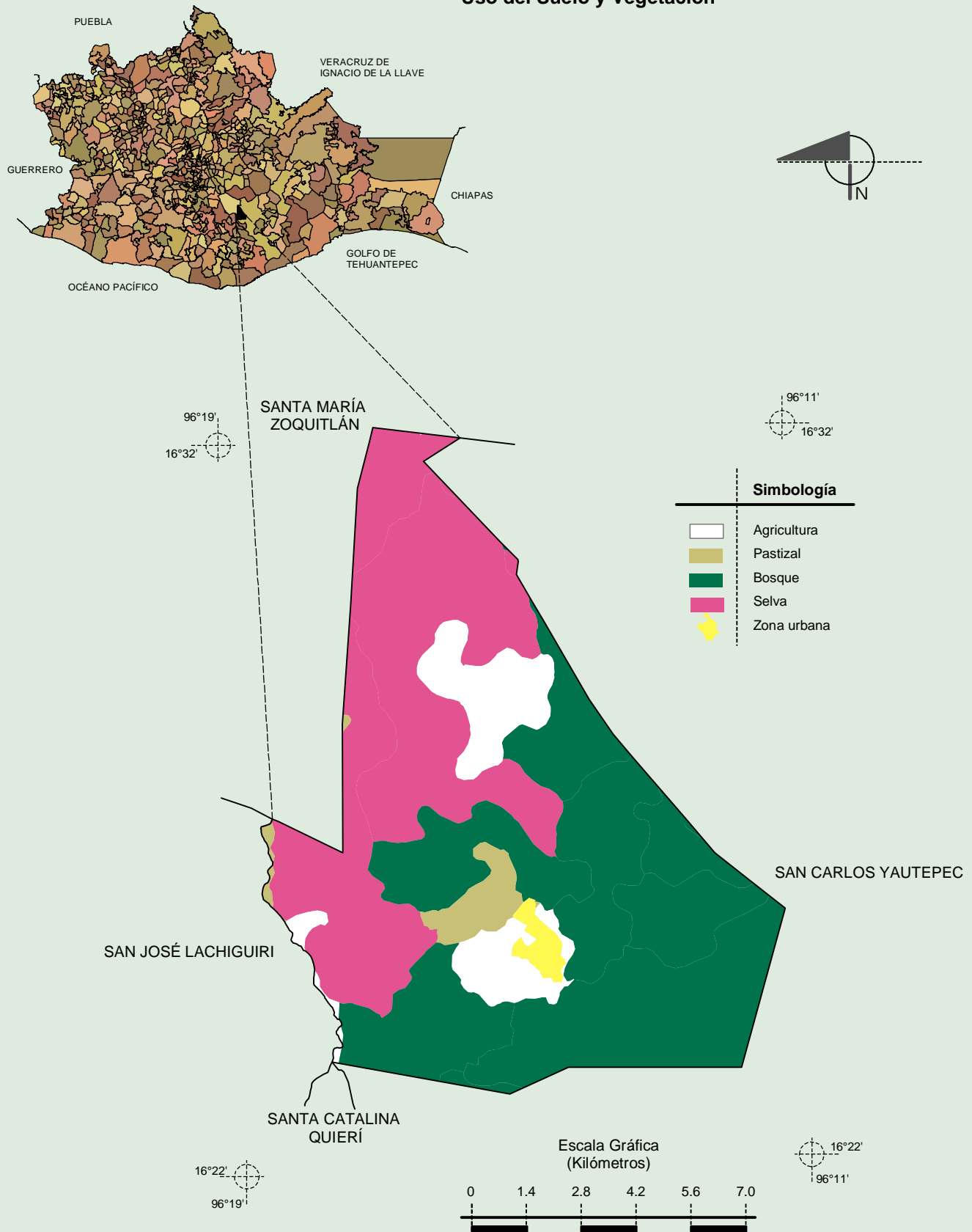
Suelos Dominantes



Compendio de información geográfica municipal de los Estados Unidos Mexicanos

San Pedro Mártir Quiéchapá, Oaxaca

Uso del Suelo y Vegetación



Fuente: INEGI. *Marco Geoestadístico 2010, Versión 4.3.*
 INEGI. Conjunto de Datos Vectoriales de Uso del Suelo y Vegetación Serie III Escala 1:250 000.