



Compendio de información geográfica municipal 2010

San Pedro Totolápam

Oaxaca



INSTITUTO NACIONAL
DE ESTADÍSTICA Y GEOGRAFÍA

Compendio de información geográfica municipal de los Estados Unidos Mexicanos San Pedro Totolápan, Oaxaca clave geoestadística 20333

Ubicación geográfica	Coordenadas y altitud	Colindancias	Otros datos
	Entre los paralelos 16°33' y 16°46' de latitud norte; los meridianos 96°03'y 96°25' de longitud oeste; altitud entre 600 y 2 200 m.	Colinda al norte con los municipios de San Dionisio Ocotepec, Tlacolula de Matamoros y San Pedro Quiatoni; al este con los municipios de San Pedro Quiatoni y San Carlos Yautepec; al sur con los municipios de San Carlos Yautepec y Santa María Zoquitlán; al oeste con los municipios de Santa María Zoquitlán, Yaxe, Santiago Matatlán y San Dionisio Ocotepec.	Ocupa el 0.43% de la superficie del estado. Cuenta con 15 localidades y una población total de 2 603 habitantes http://mapserver.inegi.org.mx/mgn2k/ ; resultado del conteo 2010.

Fisiografía	Provincia	Subprovincia	Sistemas de topoformas
	Sierra Madre del Sur (100%)	Sierras y Valles de Oaxaca (95.88%) y Sierras Orientales (4.12%)	Sierra baja compleja (82.50%), Sierra compleja (8.15%), Sierra alta compleja (4.12%), Valle de laderas escarpadas con lomerío (3.40%) y Lomerío con llanuras (1.83%)

Clima	Rango de temperatura	Rango de precipitación	Clima
	16 – 26°C	400 – 700 mm	Seco muy cálido y cálido (81.69%), semiseco semicálido (11.54%), semiseco muy cálido y cálido (6.23%) y templado subhúmedo con lluvias en verano (0.54%)

Geología	Periodo	Roca	Sitios de interés
	Terciario (97.33%), Cuaternario (2.23%) y Cretácico (0.44%)	Ígnea extrusiva: Toba ácida (97.33%) Sedimentaria: Caliza (0.24%) y arenisca (0.20%) Suelo: Aluvial (2.23%)	Minas: Oro.

Edafología	Suelo dominante
	Leptosol (50.30%), Regosol (22.62%), Luvisol (19.31%), Fluvisol (7.13%), Cambisol (0.50%) y Phaeozem (0.14%)

	Región hidrológica	Cuenca	Subcuenca	Corrientes de agua	Cuerpos de agua
Hidrografía	Tehuantepec (100%)	R. Tehuantepec (100%)	R. San Antonio (72.71%) y R. Alto Tehuantepec (27.29%)	Perennes: San Luis, Quiechapa y Grande. Intermitentes: Tumba Frayle, Peña Larga, Seco y El Carrizal.	No disponible.

Uso del suelo y vegetación	Uso del suelo	Vegetación
	Agricultura (1.00%) y zona urbana (0.40%)	Selva (82.94%), bosque (12.45%) y pastizal inducido (3.21%)

Uso potencial de la tierra	Agrícola	Pecuario
	Para la agricultura mecanizada continua (2.11%) Para la agricultura de tracción animal continua (5.58%) No aptas para la agricultura (92.31%)	Para el establecimiento de praderas cultivadas con maquinaria agrícola (2.11%) Para el establecimiento de praderas cultivadas con tracción animal (5.58%) Para el aprovechamiento de la vegetación natural únicamente por el ganado caprino (79.25%) No aptas para uso pecuario (13.06%)

Zona urbana	La zona urbana está creciendo sobre suelo del Cuaternario y roca ígnea extrusiva del Terciario, en sierra baja compleja; sobre área donde originalmente había suelos denominados Fluvisol y Luvisol; tiene clima seco muy cálido y cálido, y está creciendo sobre terreno previamente ocupado por selva.
--------------------	--

Zonas arqueológicas y monumentos históricos	Se localiza el templo erigido en honor a San Pedro, junto a él, la capilla lateral dedicada a la imagen del Señor de Oriente, donde se encuentran una serie de pinturas de principios del siglo XX que narran la leyenda de esta imagen.
--	--

Fuente: www.inafed.gob.mx/wb2/ELOCAL/ELOC_Enciclopedia

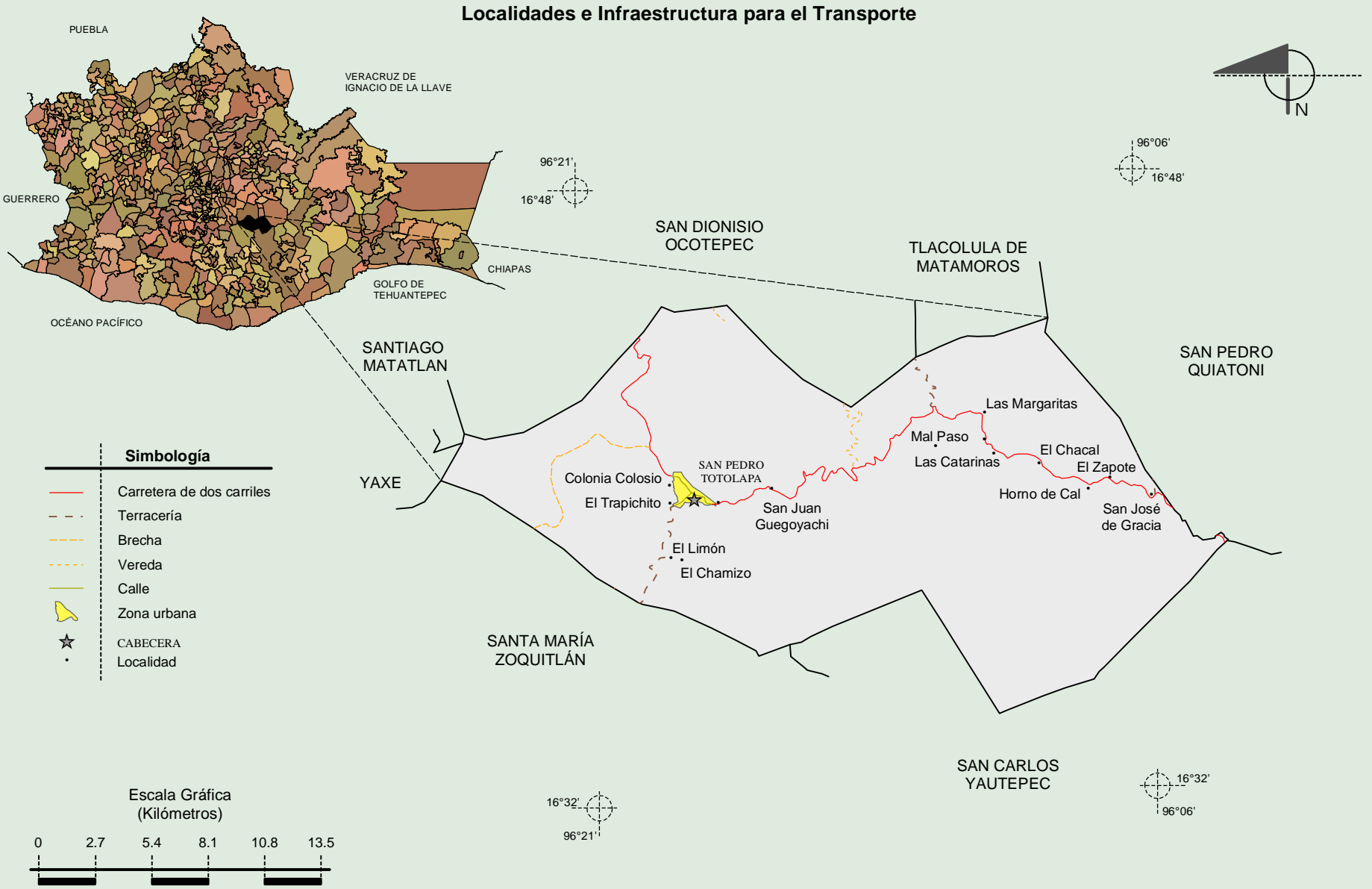
Hablantes de lengua indígena	Dialecto	Número de personas
	Lenguas zapotecas, Mixe, Náhuatl y No especificado.	264

Fuente: INEGI. II Censo de Población y Vivienda, 2005. Tabulados básicos.

Cultura popular	Artesanías	Gastronomía	Música
	Se elaboran algunos tejidos artesanales.	Mole, caldo de res y pollo, los dulces típicos de la región y algunos antojitos regionales.	Banda de viento.

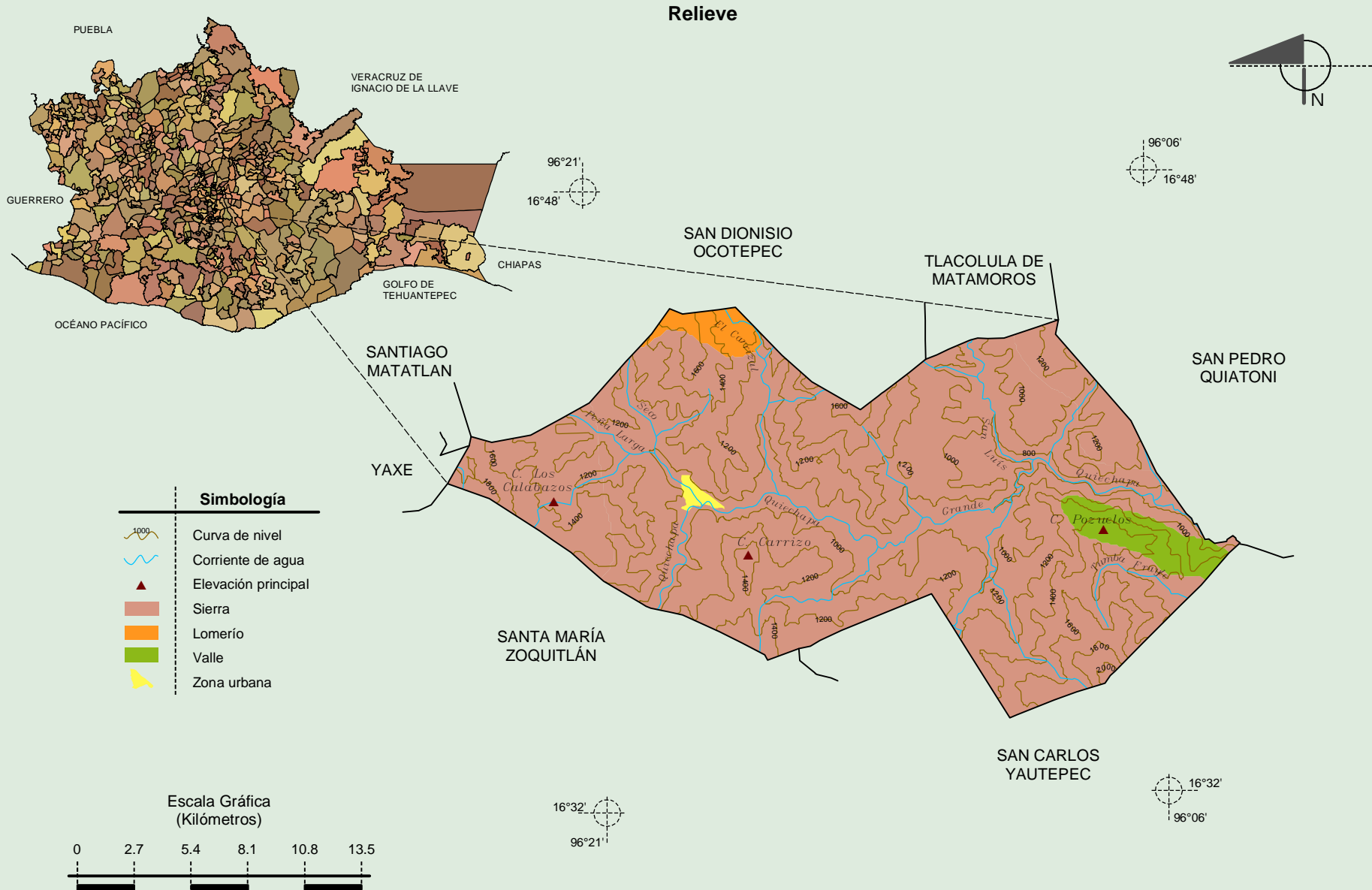
Fuente: www.inafed.gob.mx/wb2/ELOCAL/ELOC_Enciclopedia

Compendio de información geográfica municipal de los Estados Unidos Mexicanos
San Pedro Totolápan, Oaxaca



Fuente: INEGI. Marco Geoestadístico 2010, Versión 4.3.
INEGI. Información Topográfica Digital Escala 1:250 000 serie III.

Compendio de información geográfica municipal de los Estados Unidos Mexicanos
San Pedro Totolápam, Oaxaca



Fuente: INEGI. *Marco Geoestadístico 2010, Versión 4.3.*

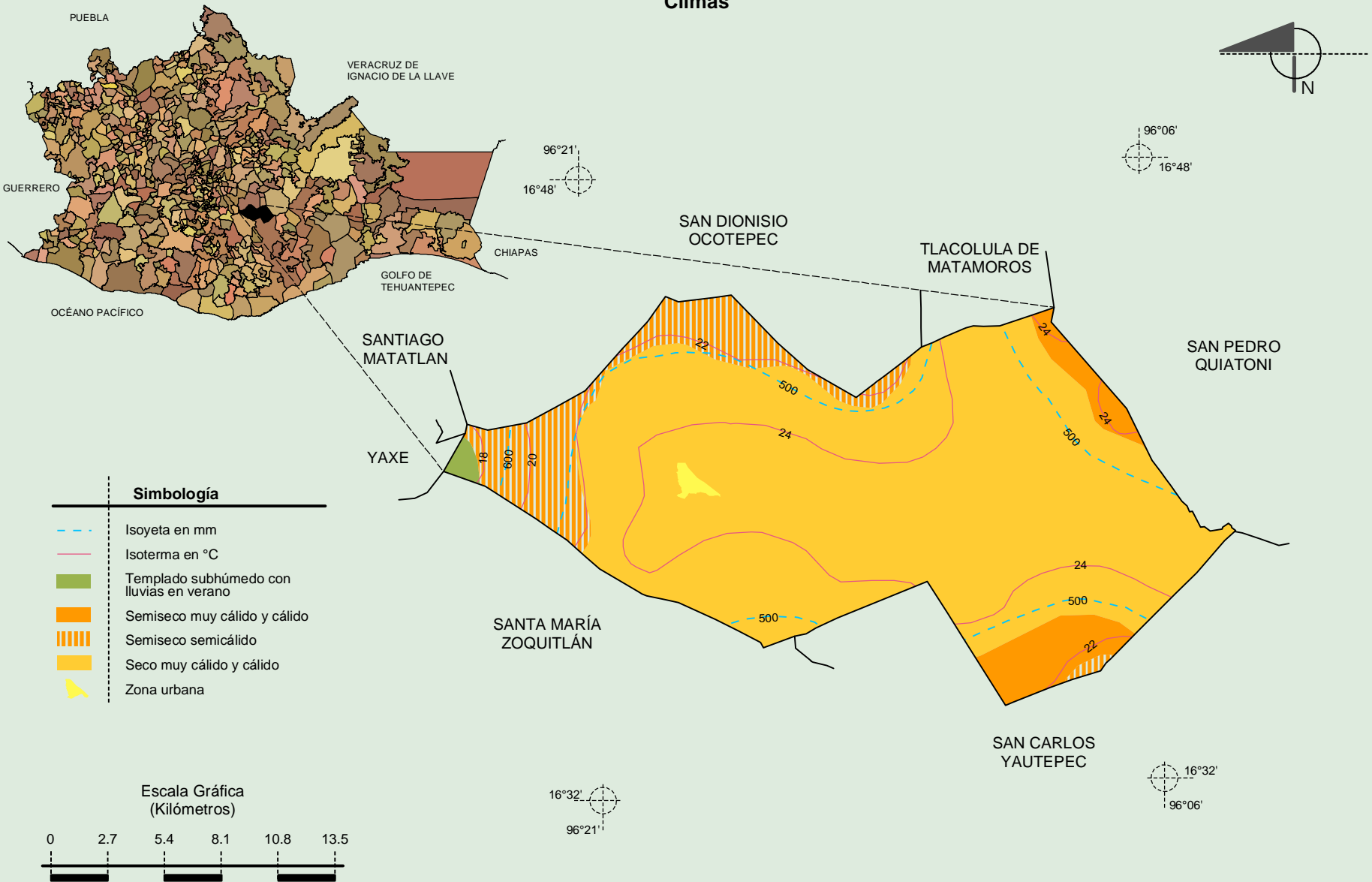
INEGI. Información Topográfica Digital Escala 1:250 000 serie III.

INEGI. Continuo Nacional del Conjunto de Datos Geográficos de la Carta Fisiográfica 1:1 000 000, serie I.

INEGI-CONAGUA. 2007. Mapa de la Red Hidrográfica Digital de México escala 1:250 000. México.

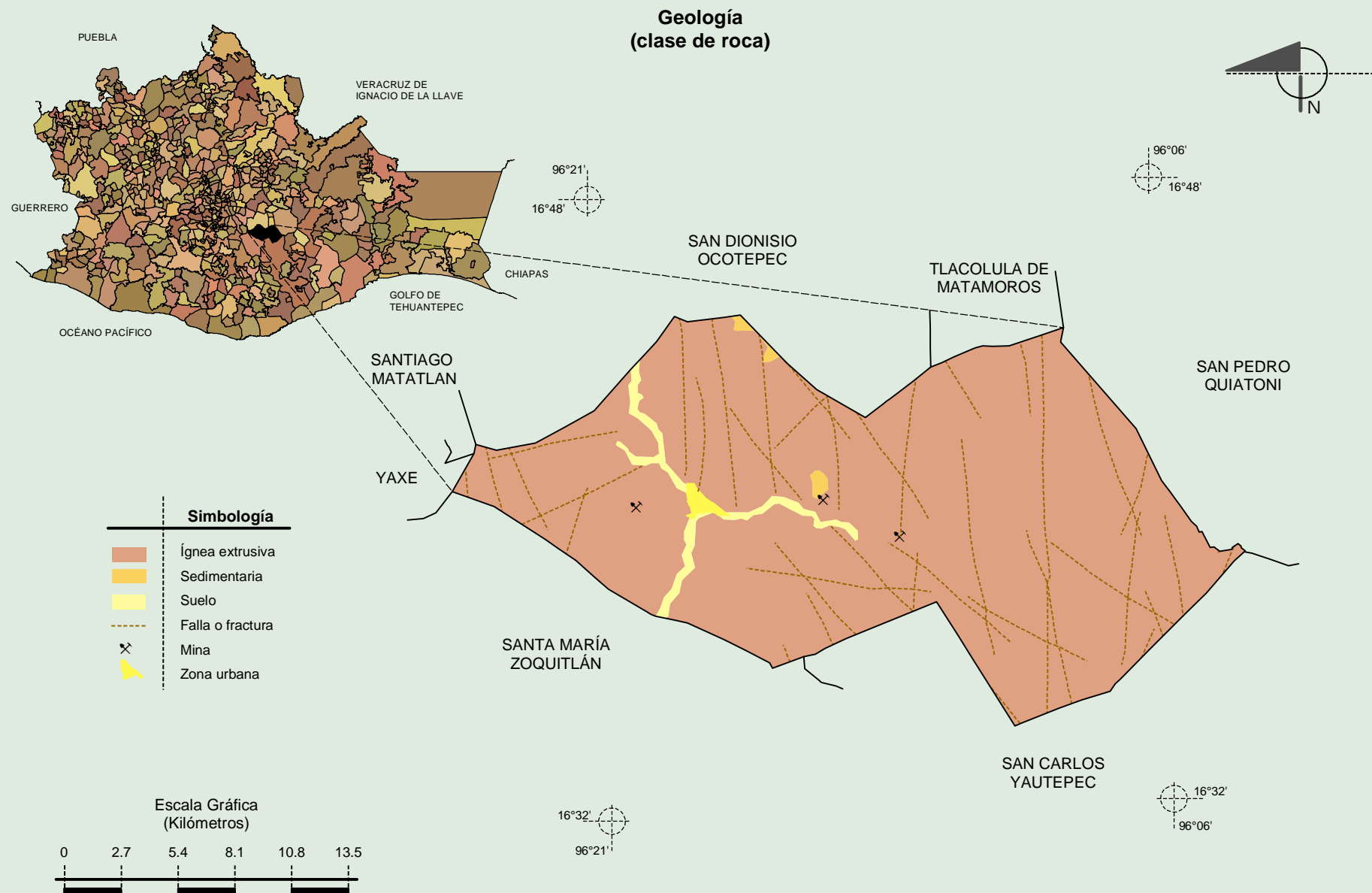
Compendio de información geográfica municipal de los Estados Unidos Mexicanos
San Pedro Totolápan, Oaxaca

Climas



Fuente: INEGI. Marco Geoestadístico 2010, Versión 4.3.
INEGI. Continuo Nacional del Conjunto de Datos Geográficos de las Cartas de Climas, Precipitación Total Anual y Temperatura Media Anual 1:1 000 000, serie I.

Compendio de información geográfica municipal de los Estados Unidos Mexicanos
San Pedro Totolápm, Oaxaca

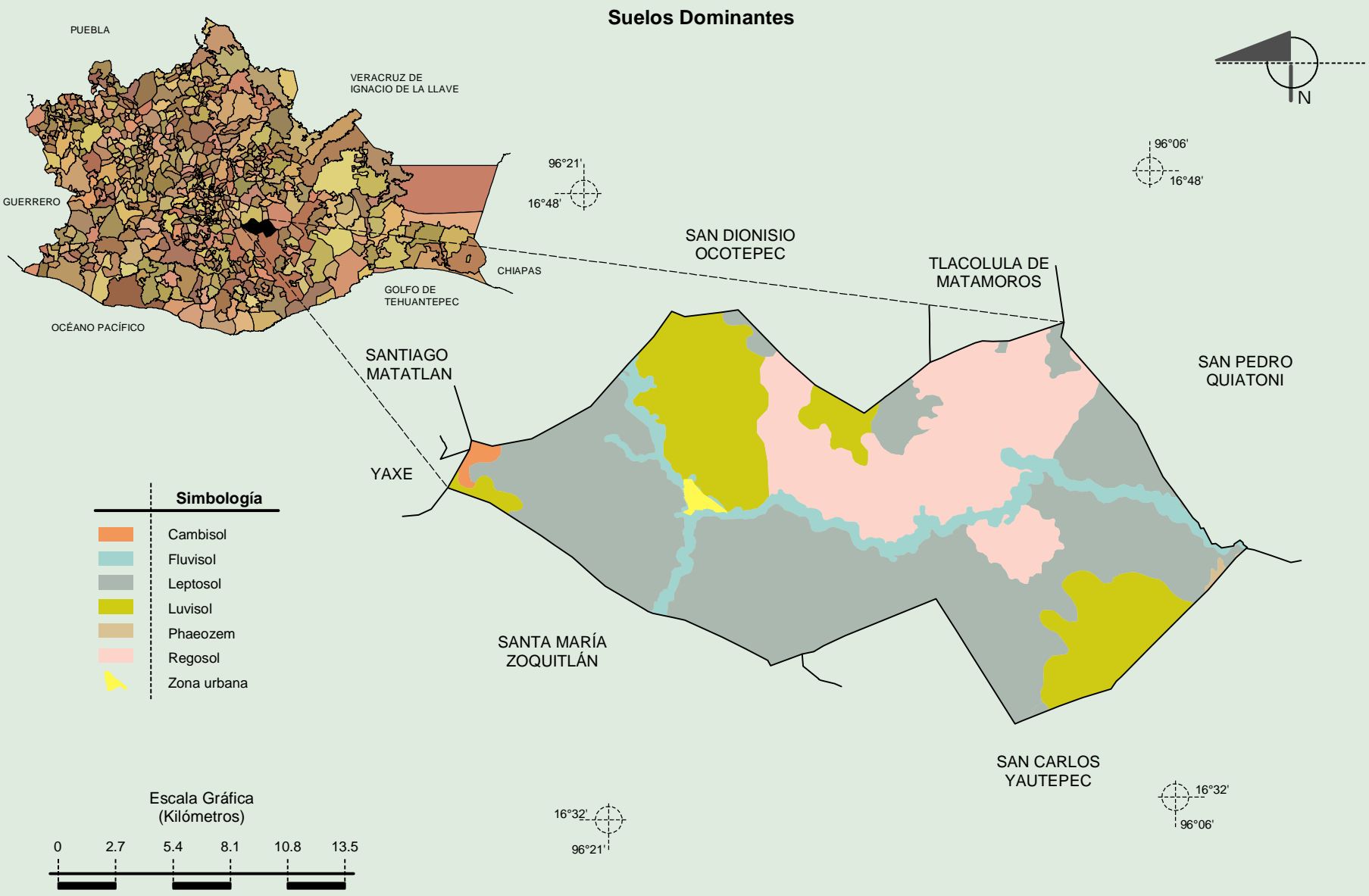


Fuente: INEGI. *Marco Geoestadístico 2010, Versión 4.3.*

INEGI. Continuo Nacional del Conjunto de Datos Geográficos de la Carta Geológica, 1:250 000, serie I.

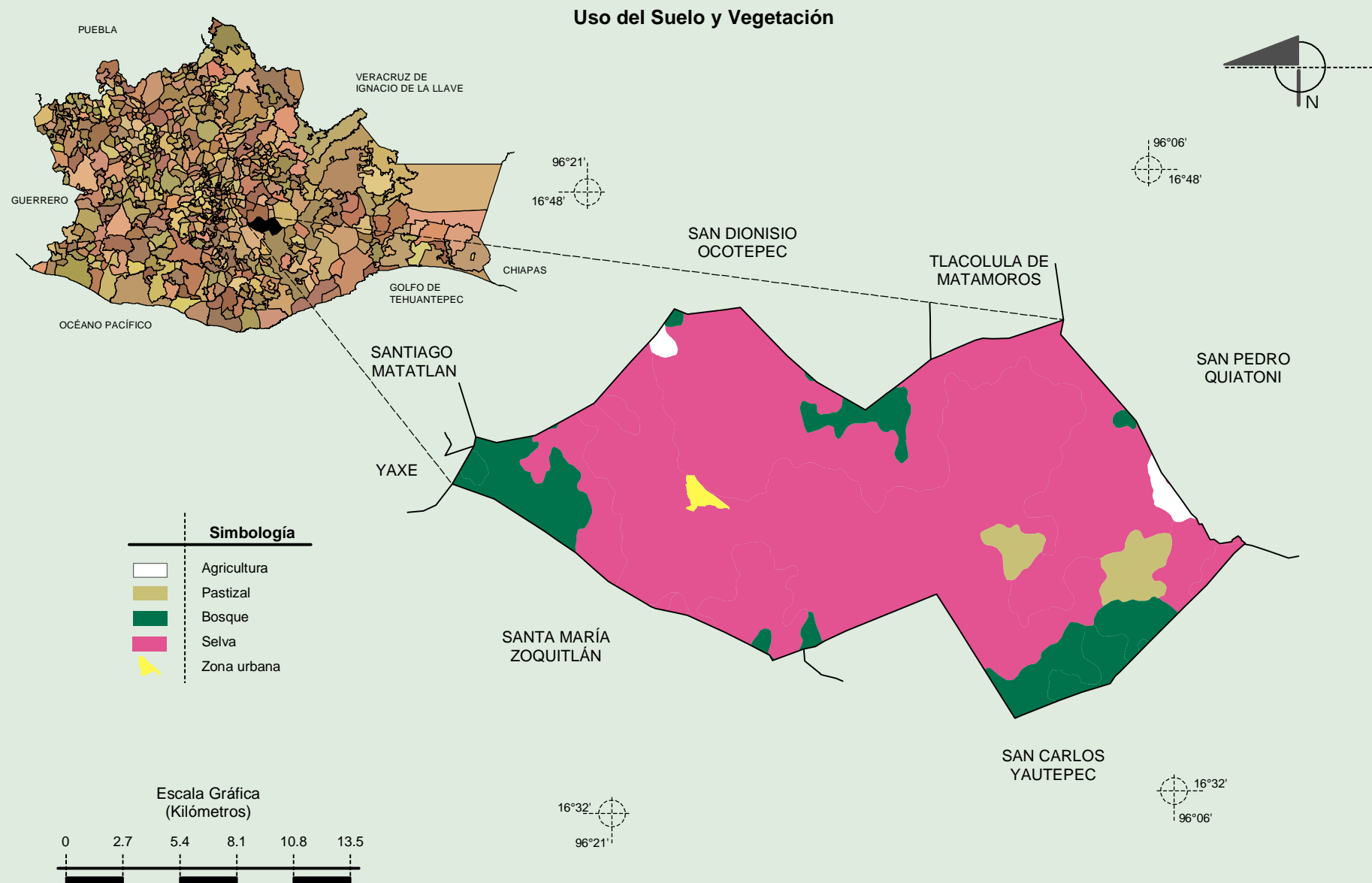
INEGI. Continuo Nacional del Conjunto de Datos Geográficos de la Carta Geológica, 1:1 000 000, serie I.

Compendio de información geográfica municipal de los Estados Unidos Mexicanos
San Pedro Totolápan, Oaxaca



Fuente: INEGI. *Marco Geoestadístico 2010, Versión 4.3.*
INEGI. Conjunto de Datos Vectorial Edafológico, Escala 1:250 000 serie II (Continuo Nacional).

Compendio de información geográfica municipal de los Estados Unidos Mexicanos
San Pedro Totolápm, Oaxaca



Fuente: INEGI. *Marco Geoestadístico 2010, Versión 4.3.*
 INEGI. Conjunto de Datos Vectoriales de Uso del Suelo y Vegetación Serie III Escala 1:250 000.