

Instituto Nacional de Estadística y Geografía



Compendio de información geográfica municipal 2010

San Pedro y San Pablo Tequixtepec

Oaxaca



INSTITUTO NACIONAL
DE ESTADÍSTICA Y GEOGRAFÍA

**Compendio de información geográfica municipal de los
Estados Unidos Mexicanos
San Pedro y San Pablo Tequixtepec, Oaxaca
clave geoestadística 20340**

Ubicación geográfica	Coordenadas y altitud	Colindancias	Otros datos
	Entre los paralelos 18°01' y 18°11' de latitud norte; los meridianos 97°33' y 97°52' de longitud oeste; altitud entre 1 400 y 2 600 m.	Colinda al norte con los municipios de Cosoltepec, Santiago Chazumba y el estado de Puebla; al este con el estado de Puebla y el municipio de Santa Catarina Zapocuila; al sur con los municipios de Santa Catarina Zapocuila, San Juan Bautista Suchitepec, Santiago Miltepec, Heroica Ciudad de Huajuapán de León y el estado de Puebla; al oeste con el estado de Puebla y el municipio de Cosoltepec.	Ocupa el 0.19% de la superficie del estado. Cuenta con 21 localidades y una población total de 1 878 habitantes http://mapserver.inegi.org.mx/mgn2k/ ; resultado del censo 2010.

Fisiografía	Provincia	Subprovincia	Sistemas de topofomas
	Eje Neovolcánico (73.40%) y Sierra Madre del Sur (26.60%)	Sierras del Sur de Puebla (73.40%), Sierras Centrales de Oaxaca (25.65%) y Mixteca Alta (0.95%)	Sierra compleja (73.40%), Sierra de laderas tendidas (25.65%) y Lomerío con cañadas (0.95%)

Clima	Rango de temperatura	Rango de precipitación	Clima
	16 - 24°C	600 – 900 mm	Semicálido subhúmedo con lluvias en verano (77.14%), templado subhúmedo con lluvias en verano (20.10%) y cálido subhúmedo con lluvias en verano (2.76%)

Geología	Periodo	Roca	Sitios de interés
	Neógeno (40.66%), No aplicable (28.64%), Paleógeno (23.83%), Terciario (4.25%), Cretácico (2.14%) y Cuaternario (0.48%)	Ígnea intrusiva: Granodiorita (4.25%) Ígnea extrusiva: Basalto-brecha volcánica básica (27.04%) y andesita (13.62%) Sedimentaria: Arenisca-conglomerado (22.14%), arenisca (1.69%) y caliza (2.14%) Metamórfica: Esquisto (28.64%) Suelo: Aluvial (0.48%)	Mina: Oro.

Edafología	Suelo dominante
	Regosol (55.15%), Leptosol (34.20%), Phaeozem (9.38%), Luvisol (1.17%) y Fluvisol (0.10%)

Hidrografía	Región hidrológica	Cuenca	Subcuenca	Corrientes de agua	Cuerpos de agua
	Balsas (100%)	R. Atoyac (100%)	R. Acatlán (98.56%) y R. Mixteco (1.44%)	Intermitentes: Grande, Yolotepec, Piedra Azul, Mezquital, Chiquito, El Álamo, y Seco.	No disponible.

Uso del suelo y vegetación	Uso del suelo	Vegetación
	Agricultura (5.75%) y zona urbana (0.48%)	Pastizal inducido (43.10%), bosque (25.85%), matorral (13.67%) y selva (11.15%)

Uso potencial de la tierra	Agrícola	Pecuario
	Para la agricultura mecanizada continua (2.11%) Para la agricultura de tracción animal continua (1.10%) Para la agricultura de tracción animal estacional (2.85%) No aptas para la agricultura (93.94%)	Para el establecimiento de praderas cultivadas con maquinaria agrícola (2.10%) Para el establecimiento de praderas cultivadas con tracción animal (3.95%) Para el aprovechamiento de la vegetación natural diferente del pastizal (13.74%) Para el aprovechamiento de la vegetación natural únicamente por el ganado caprino (77.49%) No aptas para uso pecuario (2.72%)

Zona urbana	La zona urbana está creciendo sobre roca sedimentaria del Paleógeno e ígnea extrusiva del Neógeno, en sierra compleja; sobre área donde originalmente había suelo denominado Regosol; tiene clima semicálido subhúmedo con lluvias en verano, y está creciendo sobre terrenos previamente ocupados por agricultura y pastizal.
--------------------	--

Zonas arqueológicas y monumentos históricos	No disponible.
--	----------------

Fuente: www.inafed.gob.mx/wb2/ELOCAL/ELOC Enciclopedia

Hablantes de lengua indígena	Dialecto	Número de personas
	Lenguas mixtecas, No Especificado, Náhuatl, Huasteco y Mazateco.	280

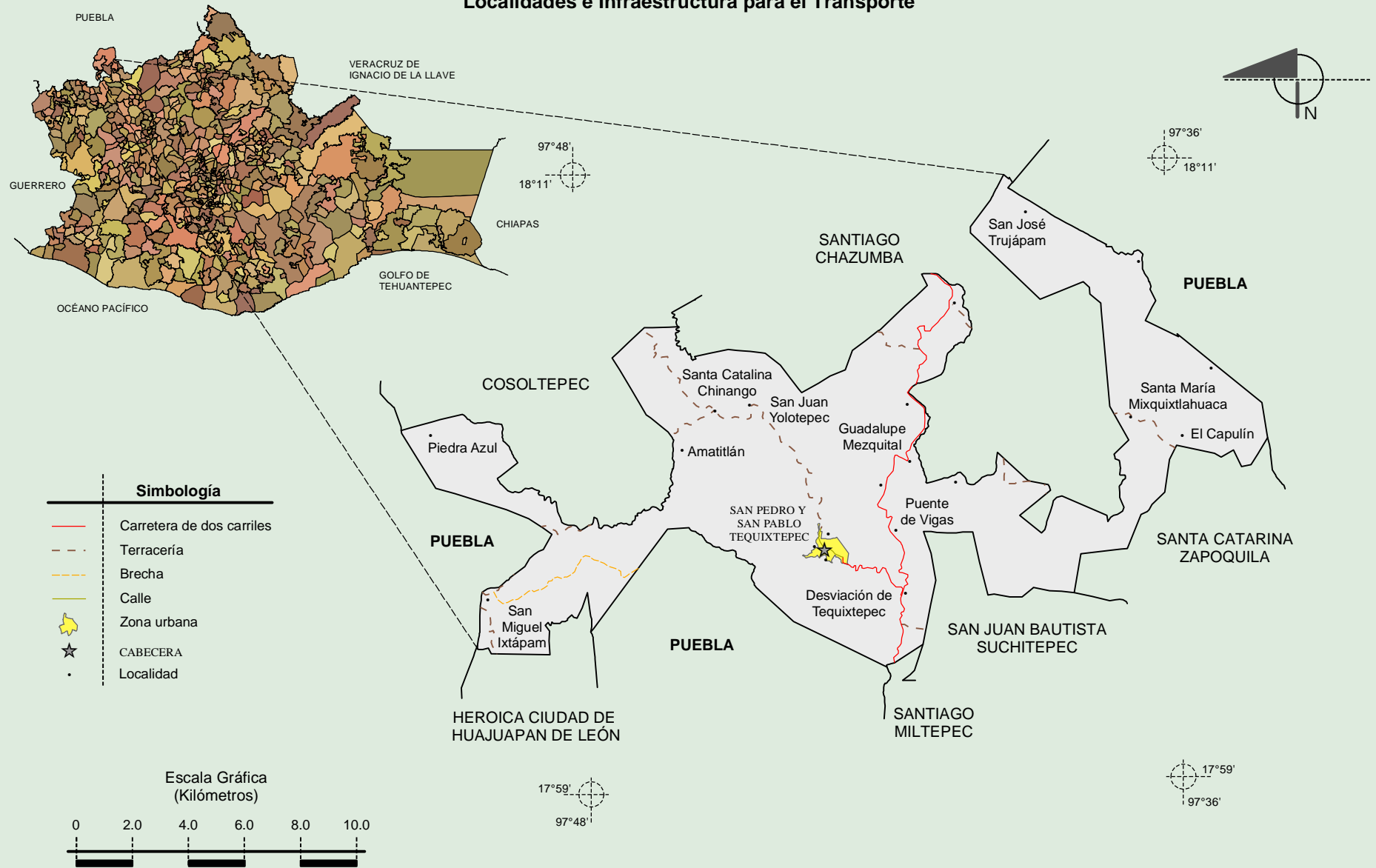
Fuente: INEGI. II Censo de Población y Vivienda, 2005. Tabulados básicos.

Cultura popular	Artesanías	Gastronomía	Música
	Palma, hacen sombreros hechos de palma y fibra, así como jarros de barro.	Mole, coloradito, pozole, atole, chocolate, champurrado, tostadas y tacos.	Hay una orquesta que toca diversos estilos de música, y se llama Santa Cecilia.

Fuente: www.inafed.gob.mx/wb2/ELOCAL/ELOC_Enciclopedia

Compendio de información geográfica municipal de los Estados Unidos Mexicanos San Pedro y San Pablo Tequixtepec, Oaxaca

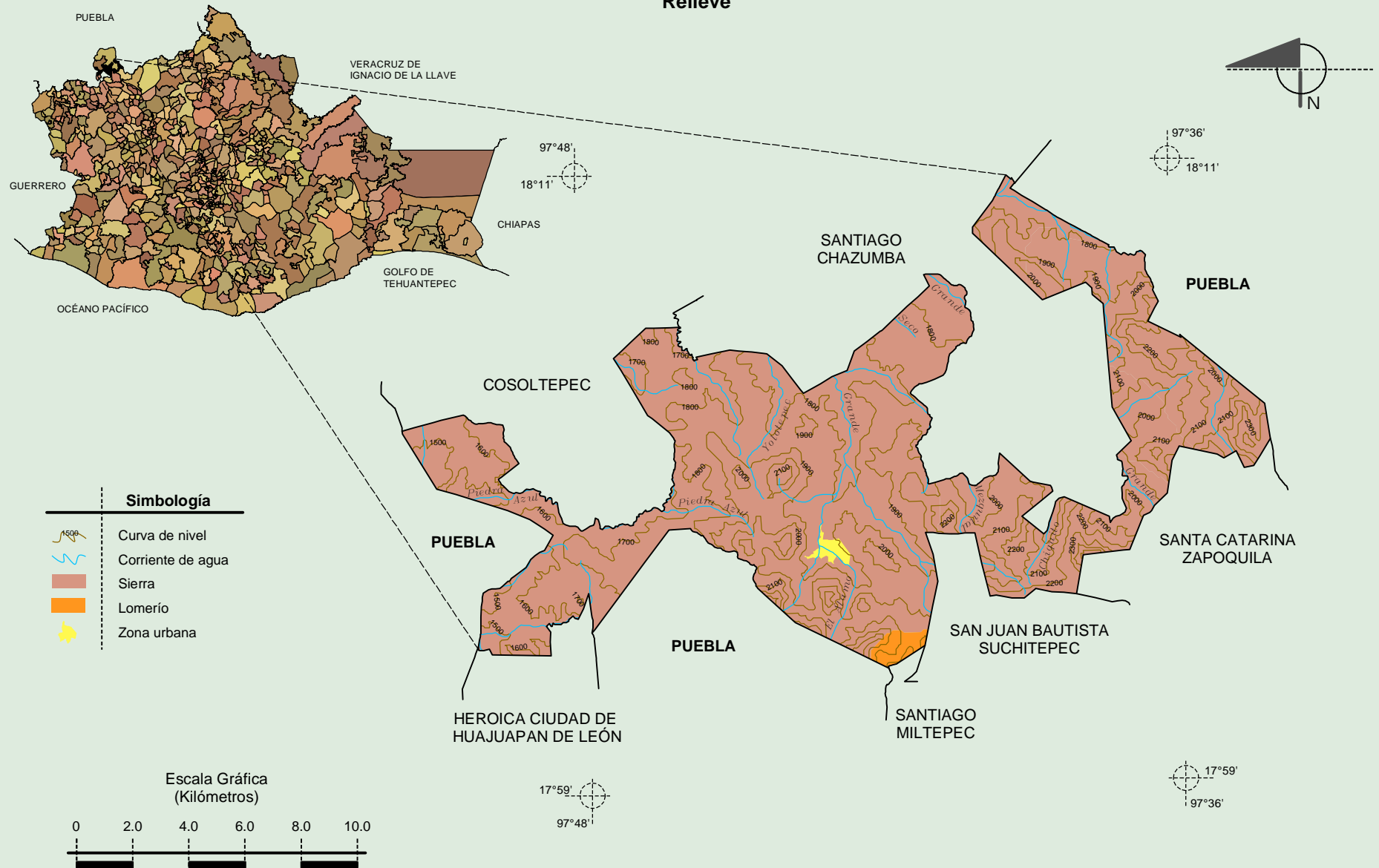
Localidades e Infraestructura para el Transporte



Fuente: INEGI. *Marco Geoestadístico 2010, Versión 4.3.*
INEGI. Información Topográfica Digital Escala 1:250 000 serie III.

**Compendio de información geográfica municipal de los Estados Unidos Mexicanos
San Pedro y San Pablo Tequixtepec, Oaxaca**

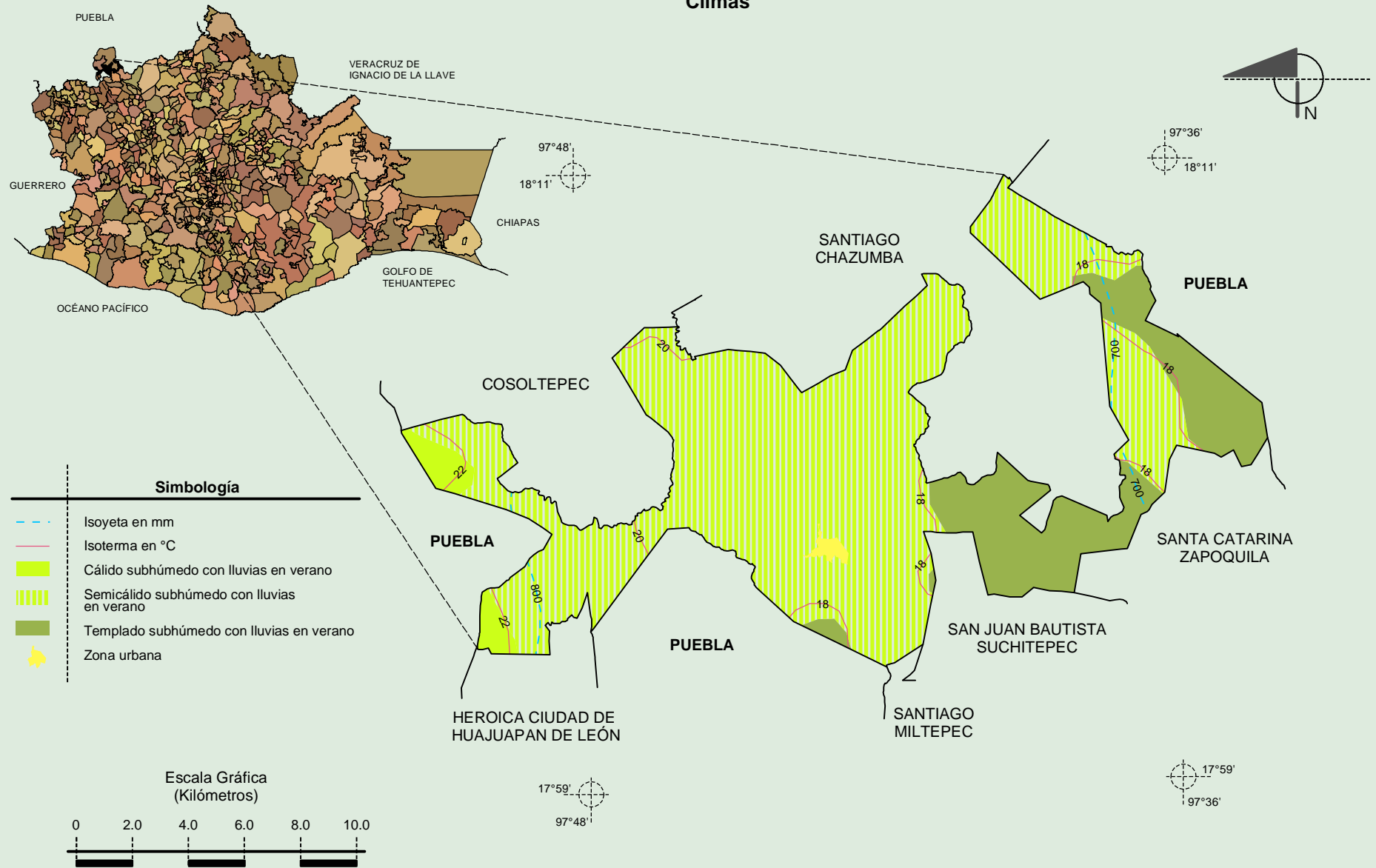
Relieve



Fuente: INEGI. *Marco Geoestadístico 2010, Versión 4.3.*
 INEGI. Información Topográfica Digital Escala 1:250 000 serie III.
 INEGI. Continuo Nacional del Conjunto de Datos Geográficos de la Carta Fisiográfica 1:1 000 000, serie I.
 INEGI-CONAGUA. 2007. Mapa de la Red Hidrográfica Digital de México escala 1:250 000. México.

Compendio de información geográfica municipal de los Estados Unidos Mexicanos San Pedro y San Pablo Tequixtepec, Oaxaca

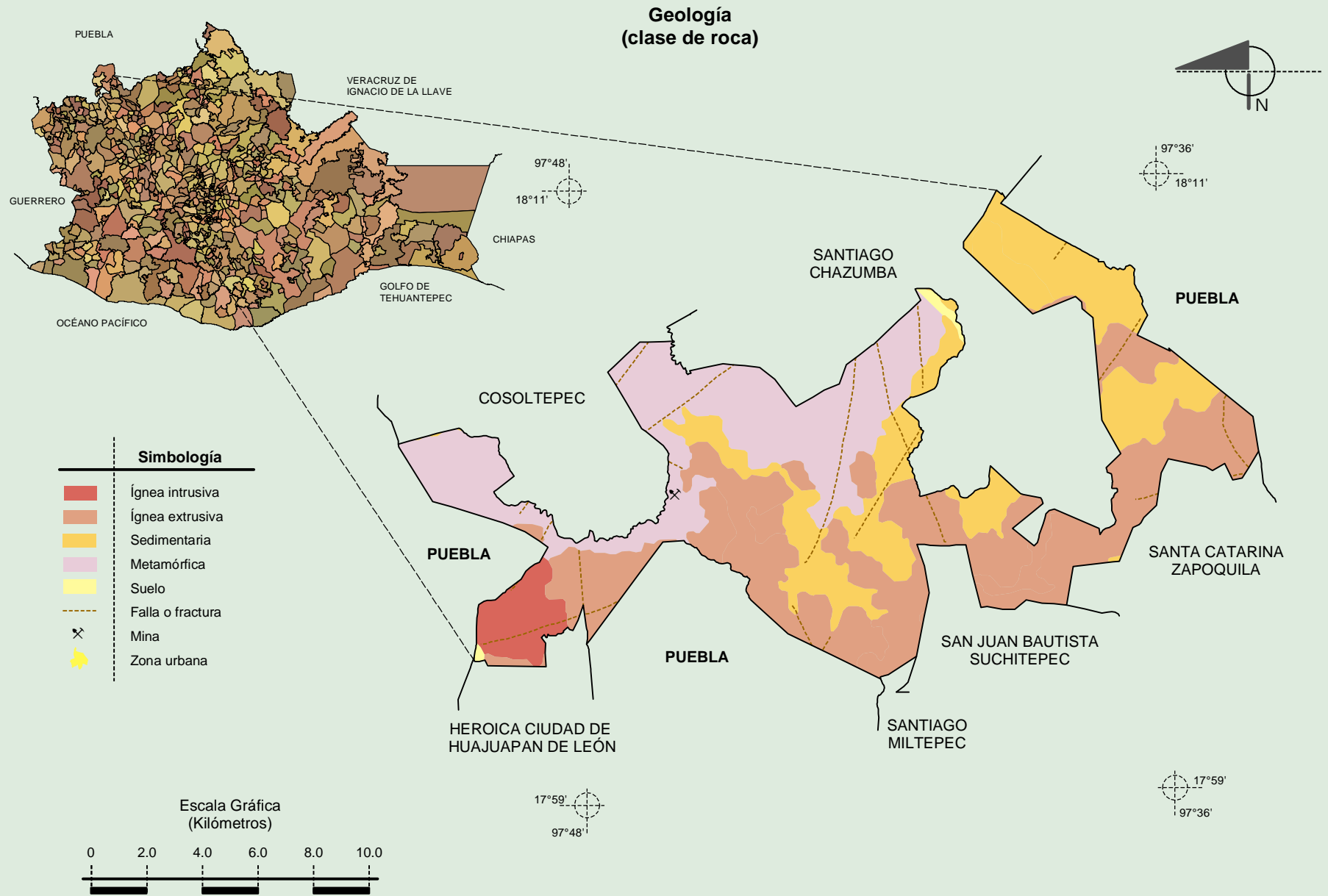
Climas



Fuente: INEGI. *Marco Geoestadístico 2010, Versión 4.3.*

INEGI. Continuo Nacional del Conjunto de Datos Geográficos de las Cartas de Climas y Temperatura Media Anual 1:1 000 000, serie I.

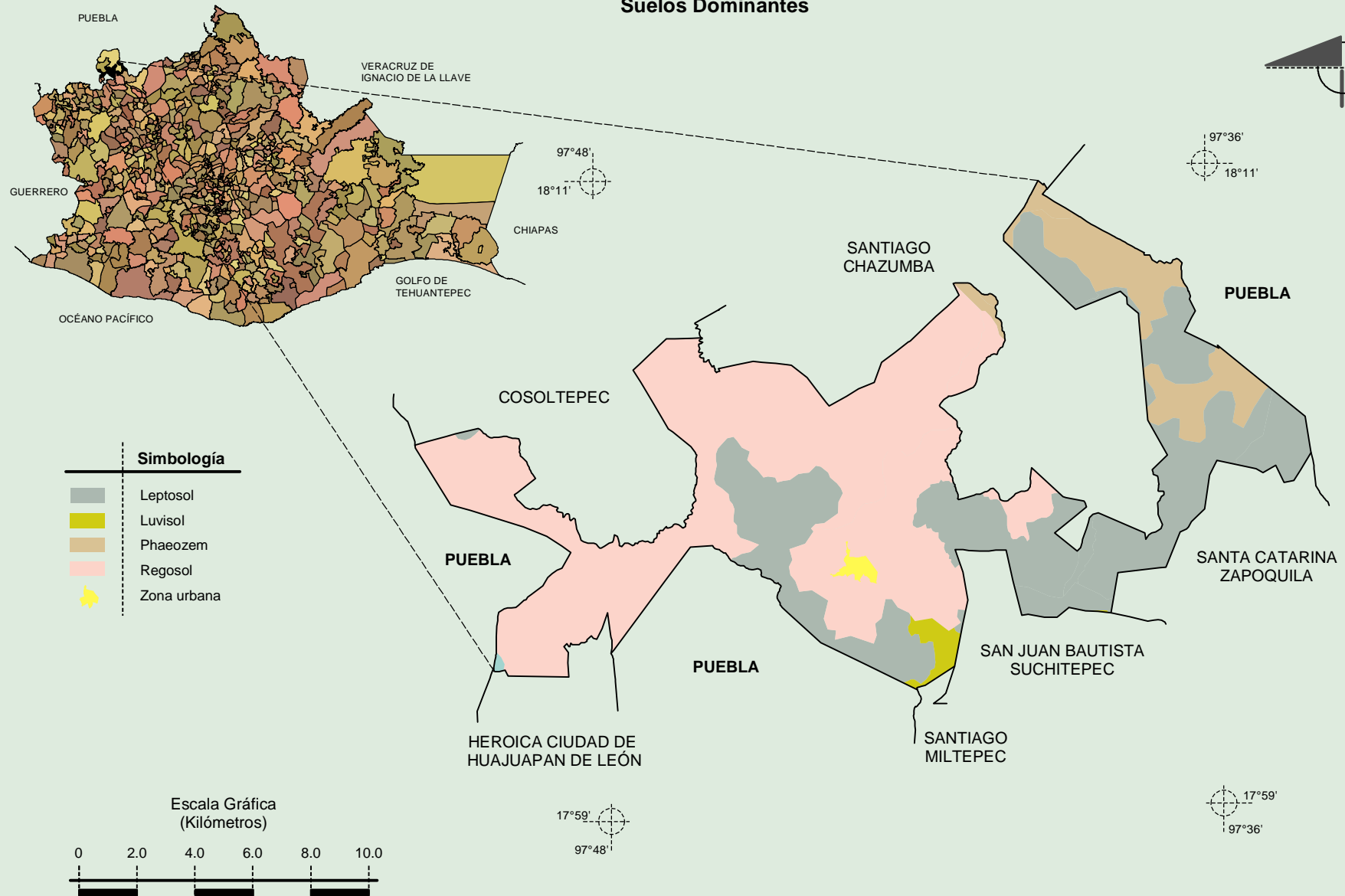
**Compendio de información geográfica municipal de los Estados Unidos Mexicanos
San Pedro y San Pablo Tequixtepec, Oaxaca**



Fuente: INEGI. *Marco Geoestadístico 2010, Versión 4.3.*
 INEGI. Continuo Nacional del Conjunto de Datos Geográficos de la Carta Geológica 1:250 000, serie I.
 INEGI. Continuo Nacional del Conjunto de Datos Geográficos de la Carta Geológica 1:1 000 000, serie I.

Compendio de información geográfica municipal de los Estados Unidos Mexicanos San Pedro y San Pablo Tequixtepec, Oaxaca

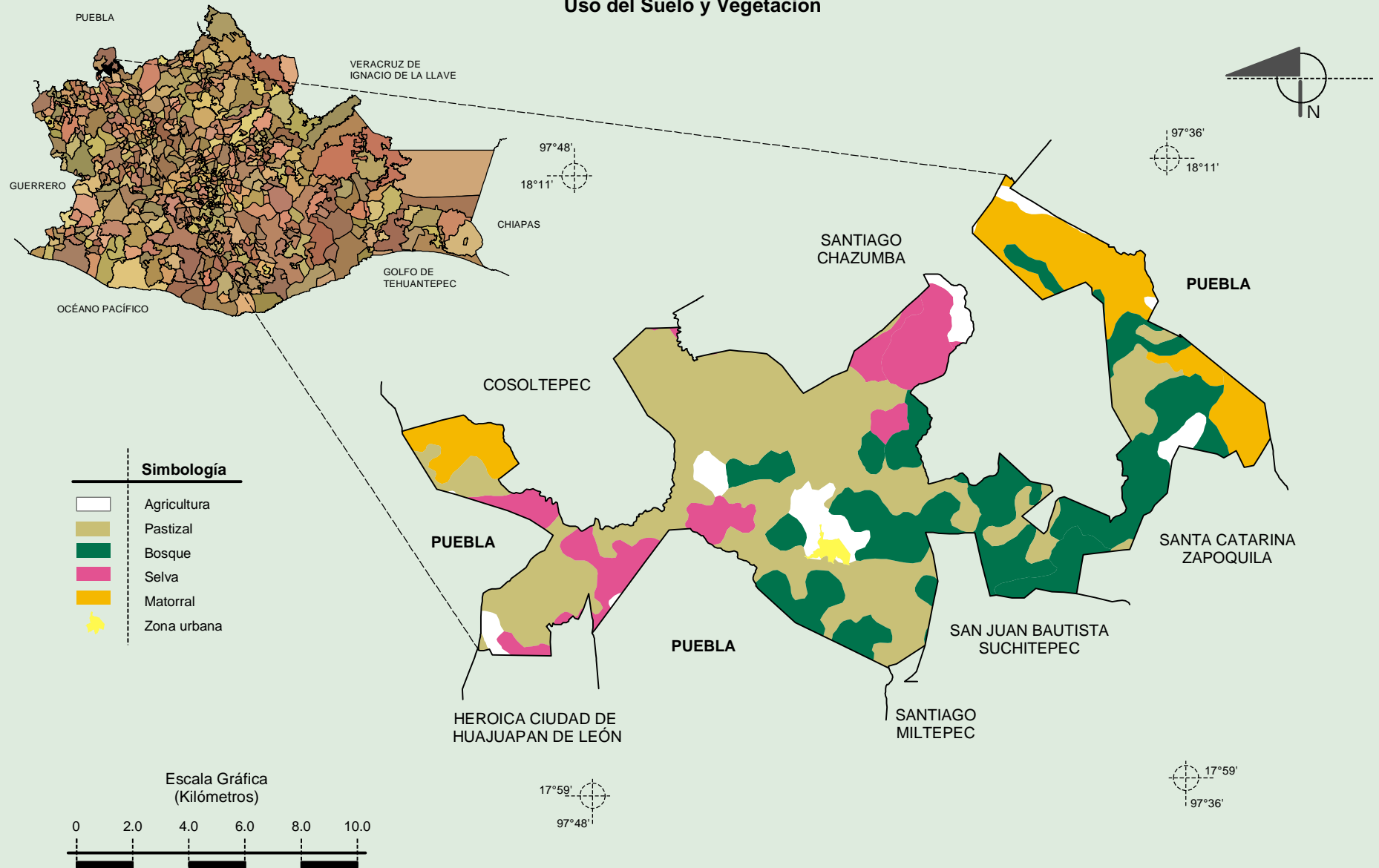
Suelos Dominantes



Fuente: INEGI. *Marco Geoestadístico 2010, Versión 4.3.*
INEGI. Conjunto de Datos Vectorial Edafológico, Escala 1:250 000 serie II (Continuo Nacional).

**Compendio de información geográfica municipal de los Estados Unidos Mexicanos
San Pedro y San Pablo Tequixtepec, Oaxaca**

Uso del Suelo y Vegetación



Fuente: INEGI. *Marco Geoestadístico 2010, Versión 4.3.*
 INEGI. Conjunto de Datos Vectoriales de Uso del Suelo y Vegetación Serie III Escala 1:250 000.