



Compendio de información geográfica municipal 2010

San Sebastián Abasolo

Oaxaca



INSTITUTO NACIONAL
DE ESTADÍSTICA Y GEOGRAFÍA

Compendio de información geográfica municipal de los Estados Unidos Mexicanos San Sebastián Abasolo, Oaxaca clave geoestadística 20343

Ubicación geográfica	Coordenadas y altitud	Colindancias	Otros datos
	Entre los paralelos 16°57' y 17°01' de latitud norte; los meridianos 96°34' y 96°40' de longitud oeste; altitud entre 1 500 y 2 300 m.	Colinda al norte con los municipios de Santa María Guelacé, San Francisco Lachigoló y San Jerónimo Tlacoachahuaya; al este con los municipios de San Jerónimo Tlacoachahuaya, San Juan Guelavía y Santa Cruz Papalutla; al sur con los municipios de Santa Cruz Papalutla y San Sebastián Teitipac; al oeste con los municipios de San Sebastián Teitipac, San Agustín de las Juntas y Rojas de Cuauhtémoc.	Ocupa el 0.02% de la superficie del estado. Cuenta con 2 localidades y una población total de 1 849 habitantes http://mapserver.inegi.org.mx/mgn2k/ ; resultado del conteo 2010.

Fisiografía	Provincia	Subprovincia	Sistemas de topoformas
	Sierra Madre del Sur (100%)	Sierras y Valles de Oaxaca (100%)	Llanura aluvial con lomerío (61.59%), Sierra baja compleja (25.51%) y Llanura aluvial con lomerío de piso rocoso o cementado (12.90%)

Clima	Rango de temperatura	Rango de precipitación	Clima
	18 – 22°C	600 – 700 mm	Semiseco semicálido (100%)

Geología	Periodo	Roca	Sitios de interés
	Cuaternario (81.69%), Cretácico (12.99%), Terciario (5.32%)	Ígnea extrusiva: Toba ácida (5.32%) Sedimentaria: Caliza (12.99%) y conglomerado (7.01%) Suelo: Aluvial (74.68%)	No disponible.

Edafología	Suelo dominante
	Fluvisol (67.38%), Regosol (18.52%), Luvisol (12.41%), Vertisol (1.24%) y Leptosol (0.45%)

Hidrografía	Región hidrológica	Cuenca	Subcuenca	Corrientes de agua	Cuerpos de agua
	Costa Chica-Río Verde (100%)	R. Atoyac (100%)	R. Atoyac-Oaxaca de Juárez (100%)	Intermitentes: Grande y La Bomba.	No disponible.

Uso del suelo y vegetación	Uso del suelo	Vegetación
	Agricultura (70.53%) y zona urbana (13.53%)	Bosque (12.96%) y mezquital (2.98%)

Uso potencial de la tierra	Agrícola	Pecuario
	Para la agricultura mecanizada continua (71.64%) No aptas para la agricultura (28.36%)	Para el establecimiento de praderas cultivadas con maquinaria agrícola (71.64%) No aptas para uso pecuario (28.36%)

Zona urbana	La zona urbana está creciendo sobre suelo del Cuaternario, en llanura aluvial con lomerío; sobre área donde originalmente había suelo denominado Fluvisol; tiene clima semiseco semicálido, y está creciendo sobre terreno previamente ocupado por agricultura.
-------------	---

Zonas arqueológicas y monumentos históricos	Templo en honor del santo patrón San Sebastián Mártir, cuya fundación original data del siglo XVI. Existen 3 montículos o mogotes, en los que se aprecia que existen vestigios y objetos que fueron utilizados por antiguos pobladores. Cerro Danni Yeri, cerca del arroyo “Gueloveche”, existe un túnel que se cree antiguos pobladores tenían tránsito desde ahí hasta las tierras de Zaachila.
---	--

Fuente: www.inafed.gob.mx/wb2/ELOCAL/ELOC Enciclopedia

Habla de lengua indígena	Dialecto	Número de personas
	Lenguas zapotecas, Mixe, Chatino, Lenguas mixtecas y No especificado.	441

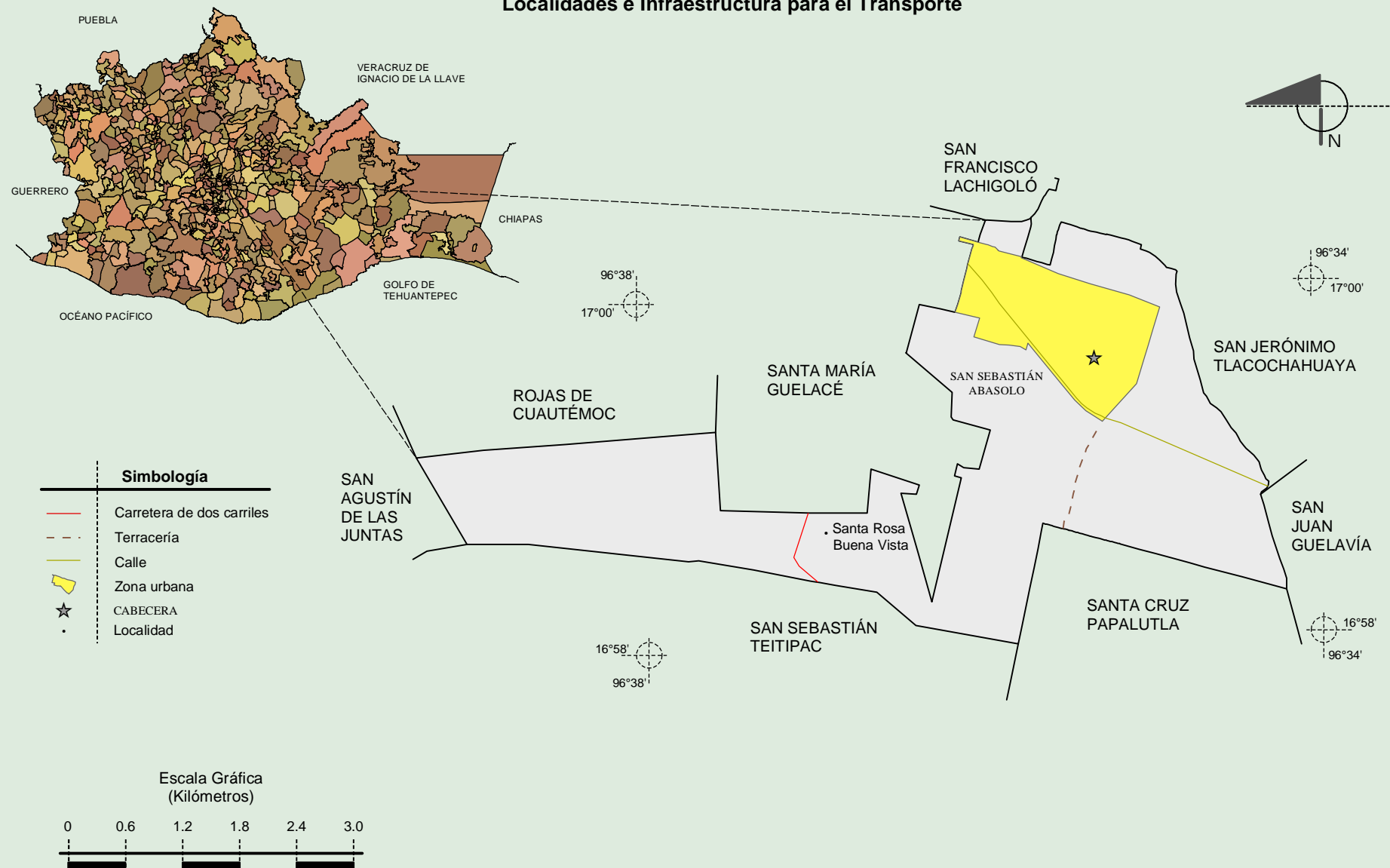
Fuente: INEGI. II Censo de Población y Vivienda, 2005. Tabulados básicos.

Cultura popular	Artesanías	Gastronomía	Música
	Se elaboran artesanías de carrizo, cestería rústica con elementos como altillos, roperos, jaulas, canastos y servilleteros.	Platillos típicos de la región como los higaditos de puerco con huevo servidos en los desayunos, el mole negro de guajolote con arroz blanco, el mole colorado o “coloradito”, mole verde, cegüeza, tamales de chepil, elote, amarillo, empanadas de amarillo, quesillo y flor de calabaza.	Banda de música del pueblo.

Fuente: www.inafed.gob.mx/wb2/ELOCAL/ELOC Enciclopedia

Compendio de información geográfica municipal de los Estados Unidos Mexicanos
San Sebastián Abasolo, Oaxaca

Localidades e Infraestructura para el Transporte

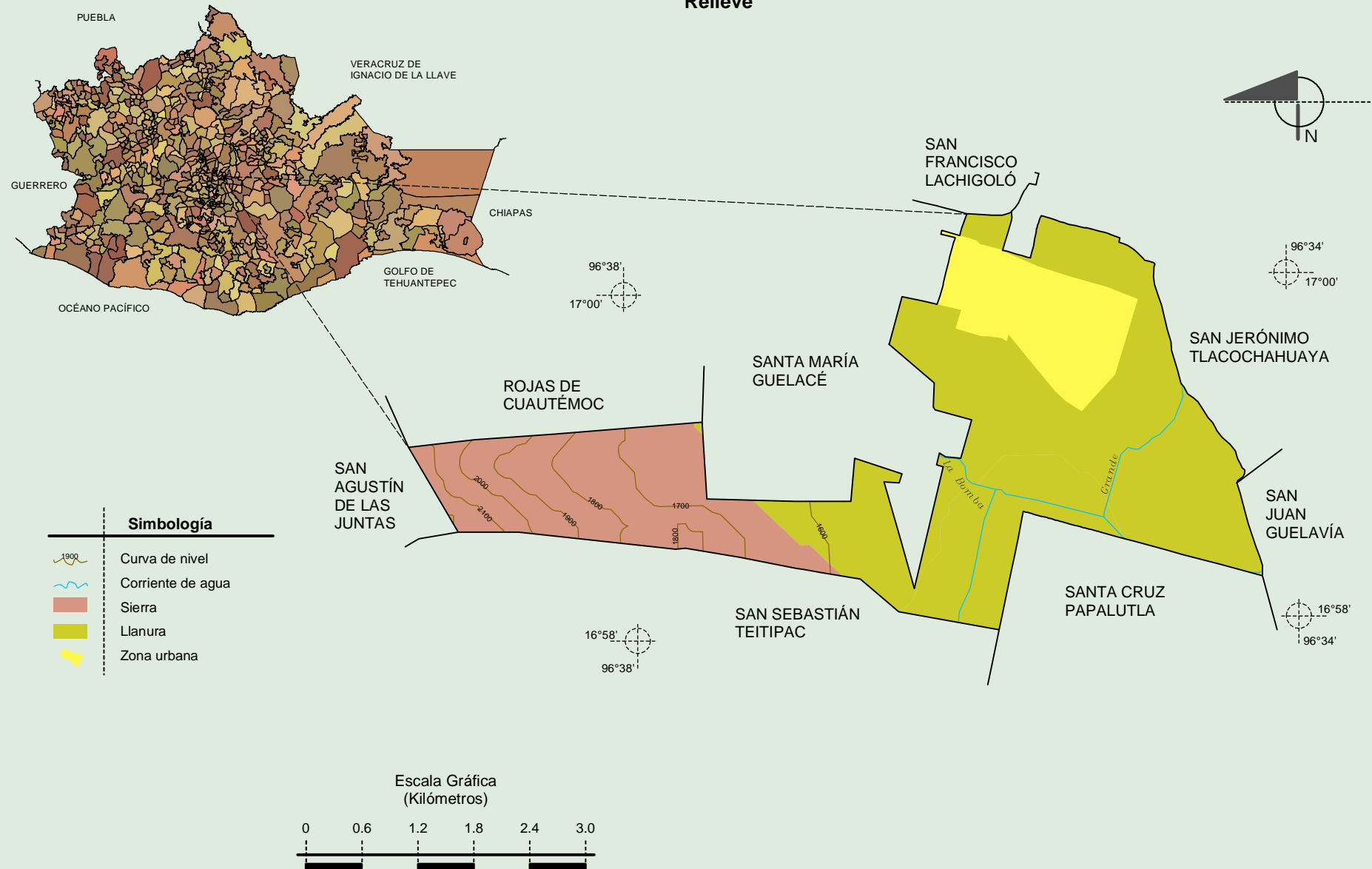


Fuente: INEGI. *Marco Geoestadístico 2010, Versión 4.3.*
 INEGI. Información Topográfica Digital Escala 1:250 000 serie III.

Compendio de información geográfica municipal de los Estados Unidos Mexicanos

San Sebastián Abasco, Oaxaca

Relieve



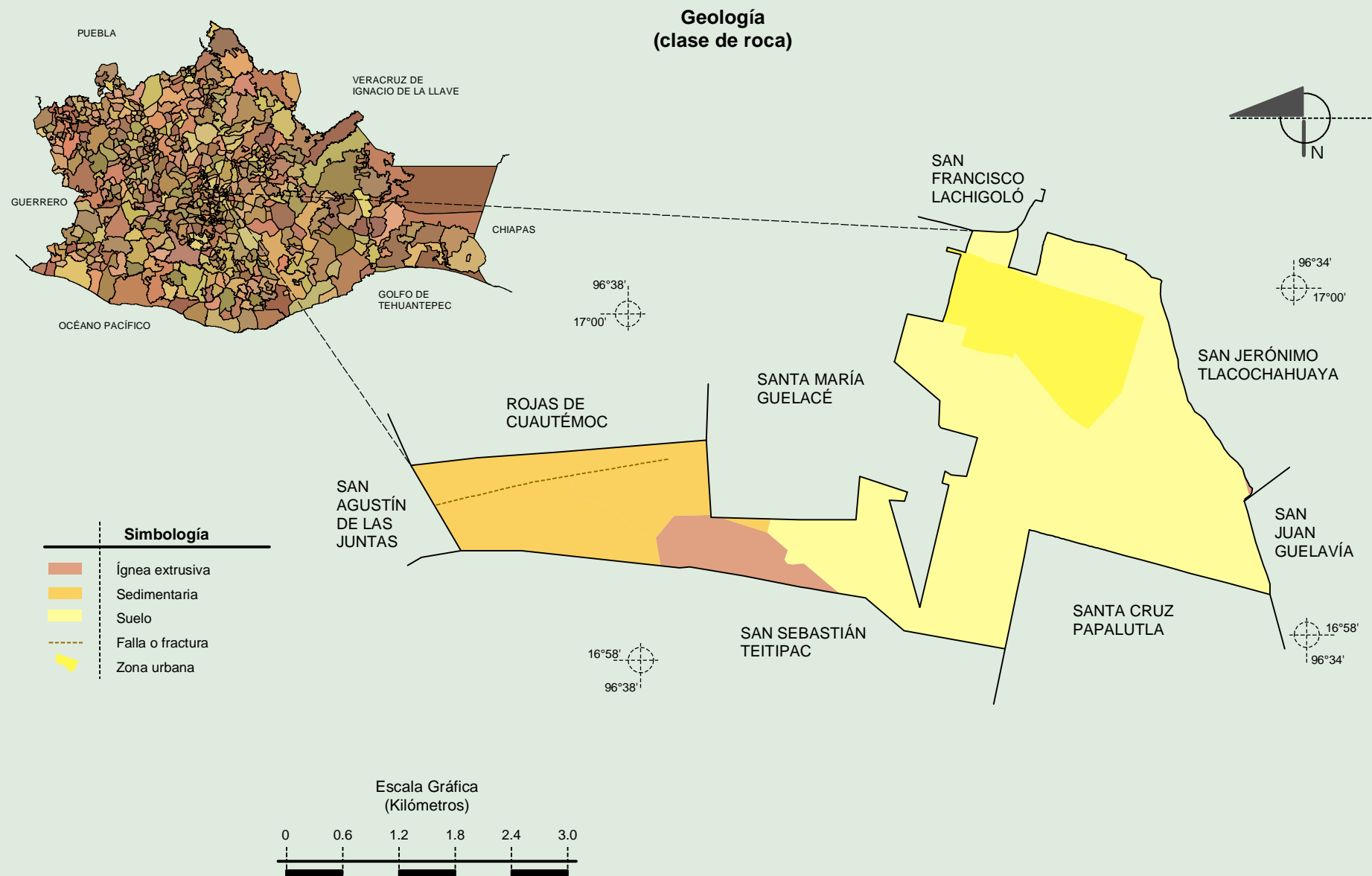
Fuente: INEGI. *Marco Geoestadístico 2010, Versión 4.3.*

INEGI. Información Topográfica Digital Escala 1:250 000 serie III.

INEGI. Continuo Nacional del Conjunto de Datos Geográficos de la Carta Fisiográfica 1:1 000 000, serie I.

INEGI-CONAGUA. 2007. Mapa de la Red Hidrográfica Digital de México escala 1:250 000. México.

Compendio de información geográfica municipal de los Estados Unidos Mexicanos
San Sebastián Abasolo, Oaxaca

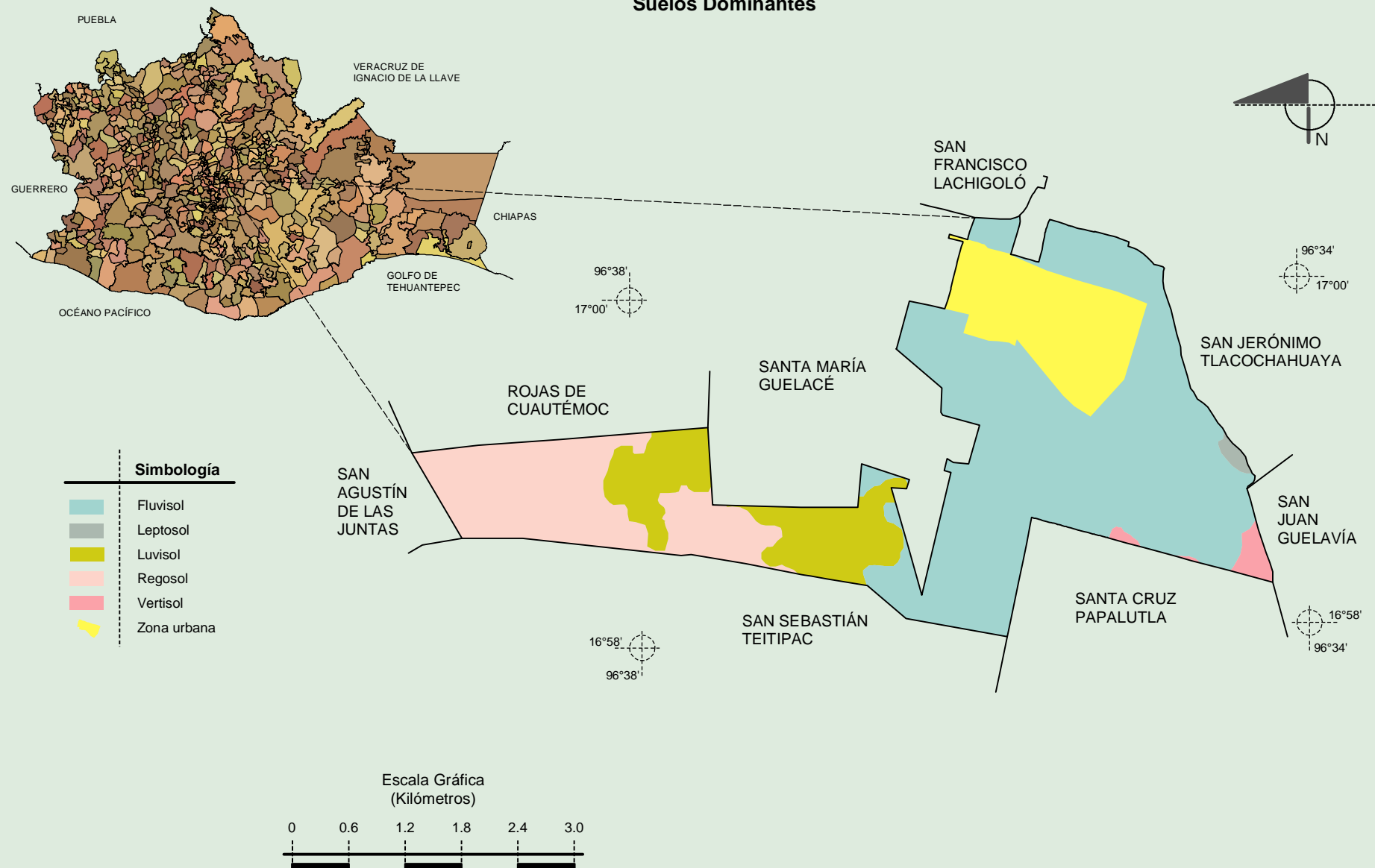


Fuente: INEGI. *Marco Geoestadístico 2010, Versión 4.3.*
 INEGI. Continuo Nacional del Conjunto de Datos Geográficos de la Carta Geológica 1:250 000, serie I.

Compendio de información geográfica municipal de los Estados Unidos Mexicanos

San Sebastián Abasco, Oaxaca

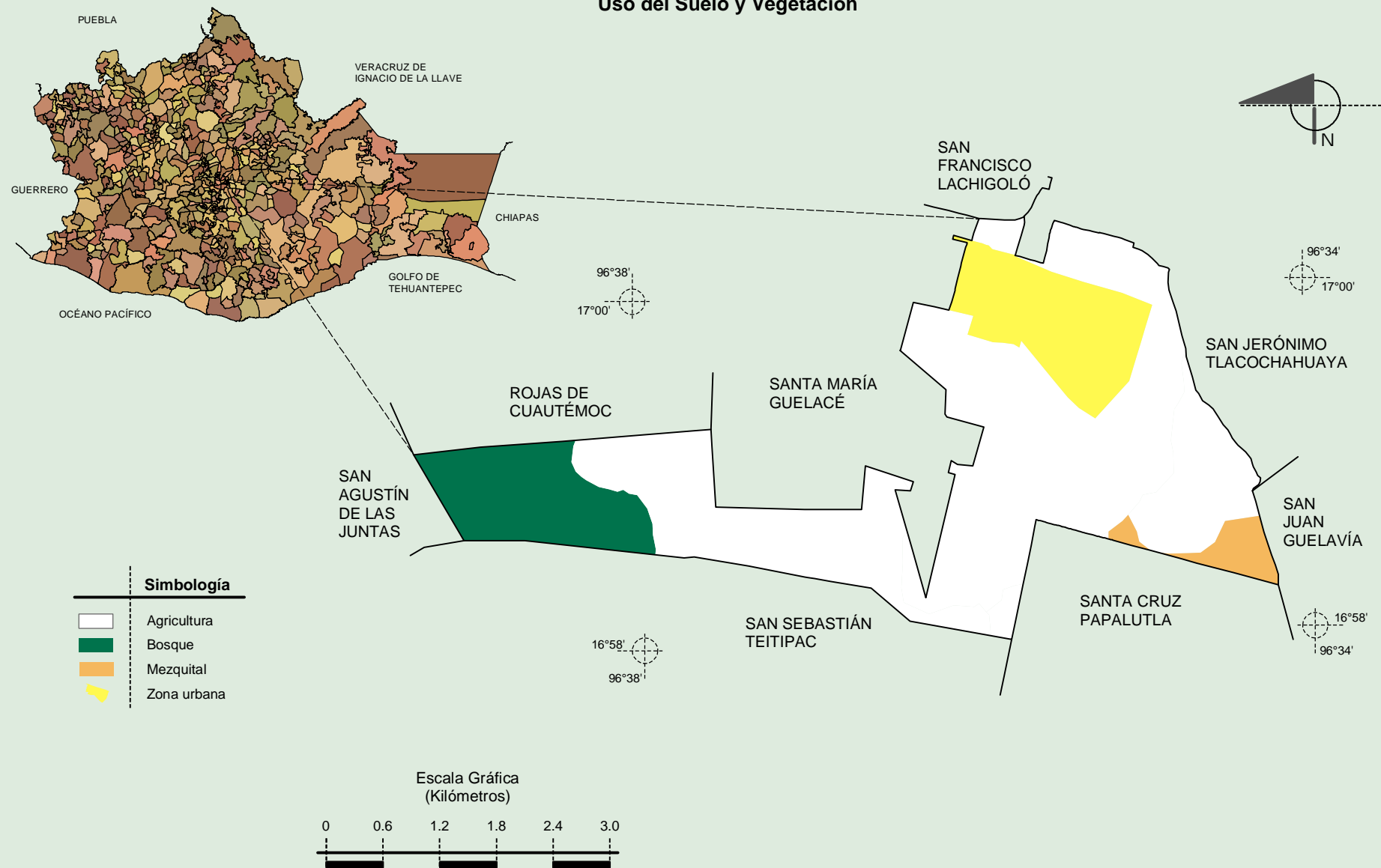
Suelos Dominantes



Fuente: INEGI. *Marco Geoestadístico 2010, Versión 4.3.*
 INEGI. Conjunto de Datos Vectorial Edafológico, escala 1:250 000, Serie II (Continuo Nacional).

Compendio de información geográfica municipal de los Estados Unidos Mexicanos
San Sebastián Abasolo, Oaxaca

Uso del Suelo y Vegetación



Fuente: INEGI. *Marco Geoestadístico 2010, Versión 4.3.*
 INEGI. Conjunto de Datos Vectoriales de Uso del Suelo y Vegetación Serie III Escala 1:250 000.