



# Compendio de información geográfica municipal 2010

## San Sebastián Teitipac

### Oaxaca



**Compendio de información geográfica municipal de los  
Estados Unidos Mexicanos  
San Sebastián Teitipac, Oaxaca  
clave geoestadística 20349**

Ubicación geográfica	Coordenadas y altitud	Colindancias	Otros datos
	Entre los paralelos 16°55' y 16°59' de latitud norte; los meridianos 96°35' y 96°40' de longitud oeste; altitud entre 1 500 y 2 200 m.	Colinda al norte con los municipios de San Agustín de las Juntas y San Sebastián Abasolo; al este con los municipios de San Sebastián Abasolo, Santa Cruz Papalutla y San Juan Teitipac; al sur con los municipios de San Juan Teitipac y Santo Tomás Jalieza; al oeste con el municipio de San Bartolo Coyotepec.	Ocupa el 0.03% de la superficie del estado. Cuenta con 4 localidades y una población total de 1 976 habitantes <a href="http://mapserver.inegi.org.mx/mgn2k/">http://mapserver.inegi.org.mx/mgn2k/</a> ; resultado del censo 2010.

Fisiografía	Provincia	Subprovincia	Sistemas de topografía
	Sierra Madre del Sur (100%)	Sierras y Valles de Oaxaca (100%)	Sierra baja compleja (94.94%), Llanura aluvial con lomerío de piso rocoso o cementado (4.85%) y Llanura aluvial con lomerío (0.21%)

Clima	Rango de temperatura	Rango de precipitación	Clima
	18 – 20°C	600 – 700 mm	Semiseco semicálido (100%)

Geología	Periodo	Roca	Sitios de interés
	Cretácico (61.29%), Cuaternario (20.42%) y Terciario (14.03%)	Ígnea extrusiva: Toba ácida (14.03%) Sedimentaria: Caliza (52.42%) y lutita-arenisca (8.87%) Suelo: Aluvial (20.42%)	Mina: Oro.

*Nota: el porcentaje faltante corresponde a Zona Urbana con (4.26%)*

Edafología	Suelo dominante
	Regosol (58.82%), Luvisol (26.93%) y Fluvisol (9.99%)

*Nota: el porcentaje faltante corresponde a Zona Urbana con (4.26%)*

Hidrografía	Región hidrológica	Cuenca	Subcuenca	Corrientes de agua	Cuerpos de agua
	Costa Chica-Río Verde (100%)	R. Atoyac (100%)	R. Atoyac-Oaxaca de Juárez (100%)	<b>Intermitentes:</b> La Bomba.	No disponible.

Uso del suelo y vegetación	Uso del suelo	Vegetación
	Agricultura (58.15%) y zona urbana (4.26%)	Bosque (37.59%)

Uso potencial de la tierra	Agrícola	Pecuario
	Para la agricultura mecanizada continua (29.55%) No aptas para la agricultura (70.45%)	Para el establecimiento de praderas cultivadas con maquinaria agrícola (29.55%) No aptas para uso pecuario (70.45%)

Zona urbana	
	La zona urbana está creciendo sobre suelo del Cuaternario y roca ígnea extrusiva del Terciario, en sierra baja compleja; sobre área donde originalmente había suelos denominados Fluvisol y Regosol; tiene clima semiseco semicálido, y está creciendo sobre terreno previamente ocupado por agricultura.

Zonas arqueológicas y monumentos históricos	
	Se ubica el templo erigido en honor de San Sebastián que data del siglo XVII, cuyo atractivo principal es el color rojo moteado de la cantera.

Fuente: [www.inafed.gob.mx/wb2/ELOCAL/ELOC\\_Enciclopedia](http://www.inafed.gob.mx/wb2/ELOCAL/ELOC_Enciclopedia)

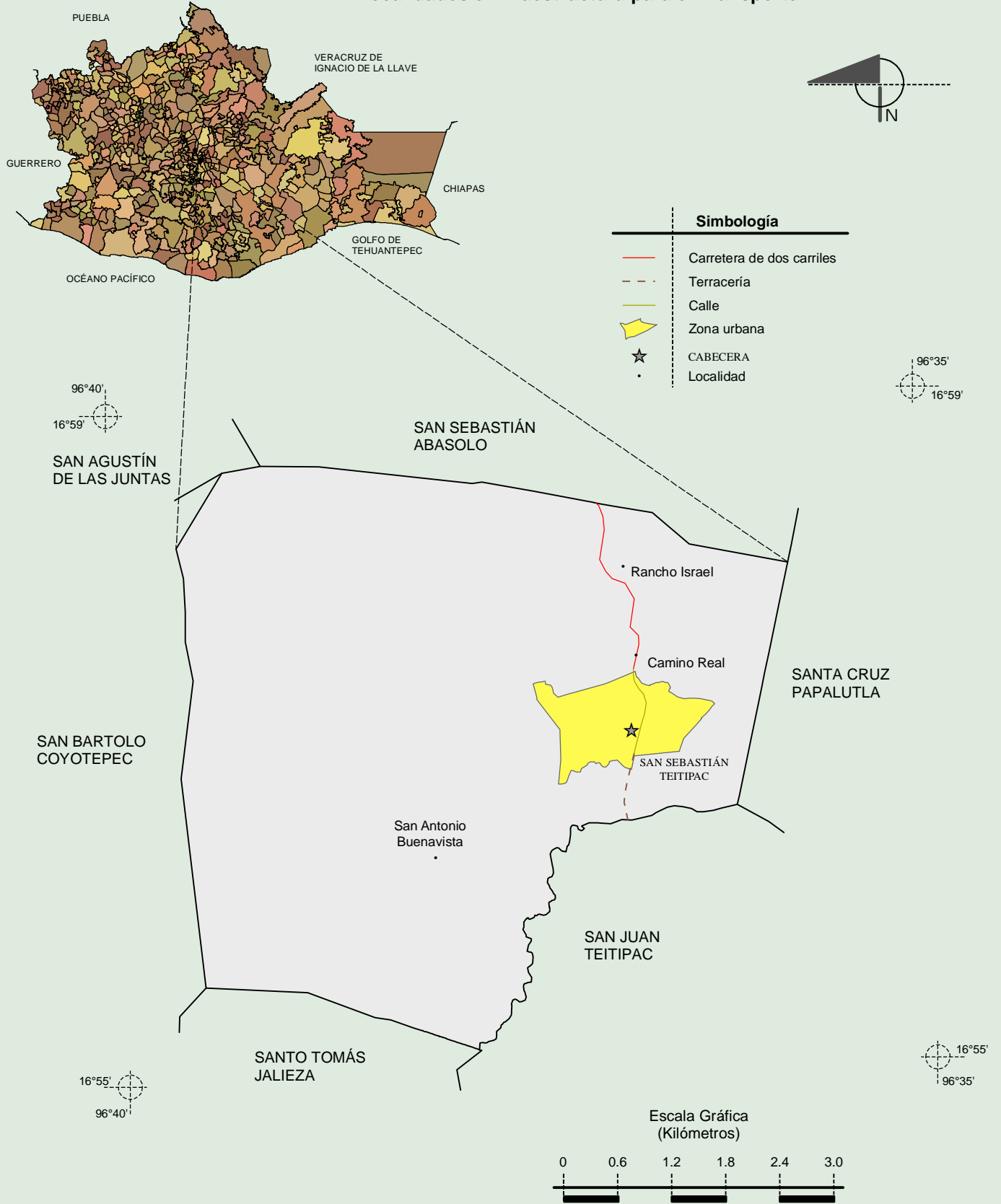
Hablantes de lengua indígena	Dialecto	Número de personas
	Lenguas mixtecas, Mazateco, Náhuatl, Triqui, Lenguas chinantecas, Lenguas zapotecas y No especificado.	2 234

Fuente: INEGI. II Censo de Población y Vivienda, 2005. Tabulados básicos.

Cultura popular	Artesanías	Gastronomía	Música
	Se elaboran productos artesanales de piedra, metates, molcajetes, manos de metate, tejolotes y piedras de molino.	Higaditos de puerco con huevo, mole negro, tamales de mole, chepil, frijol, amarillo y de rajas.	Banda de música de viento.

Fuente: [www.inafed.gob.mx/wb2/ELOCAL/ELOC\\_Enciclopedia](http://www.inafed.gob.mx/wb2/ELOCAL/ELOC_Enciclopedia)

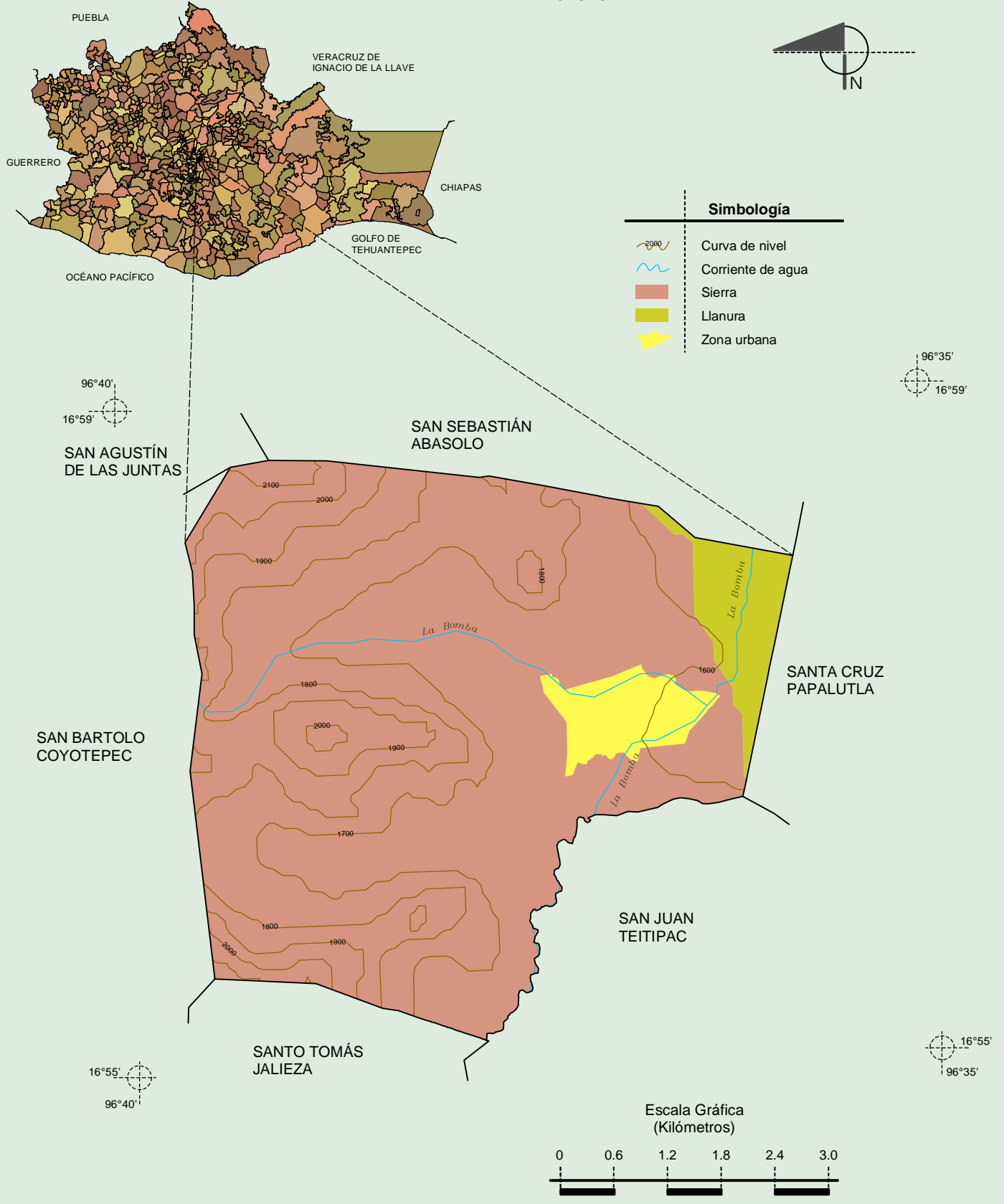
**Localidades e Infraestructura para el Transporte**



Fuente: INEGI. *Marco Geoestadístico 2010, Versión 4.3.*  
INEGI. Información Topográfica Digital Escala 1:250 000 serie III.

**Compendio de información geográfica municipal de los Estados Unidos Mexicanos**  
**San Sebastián Teitipac, Oaxaca**

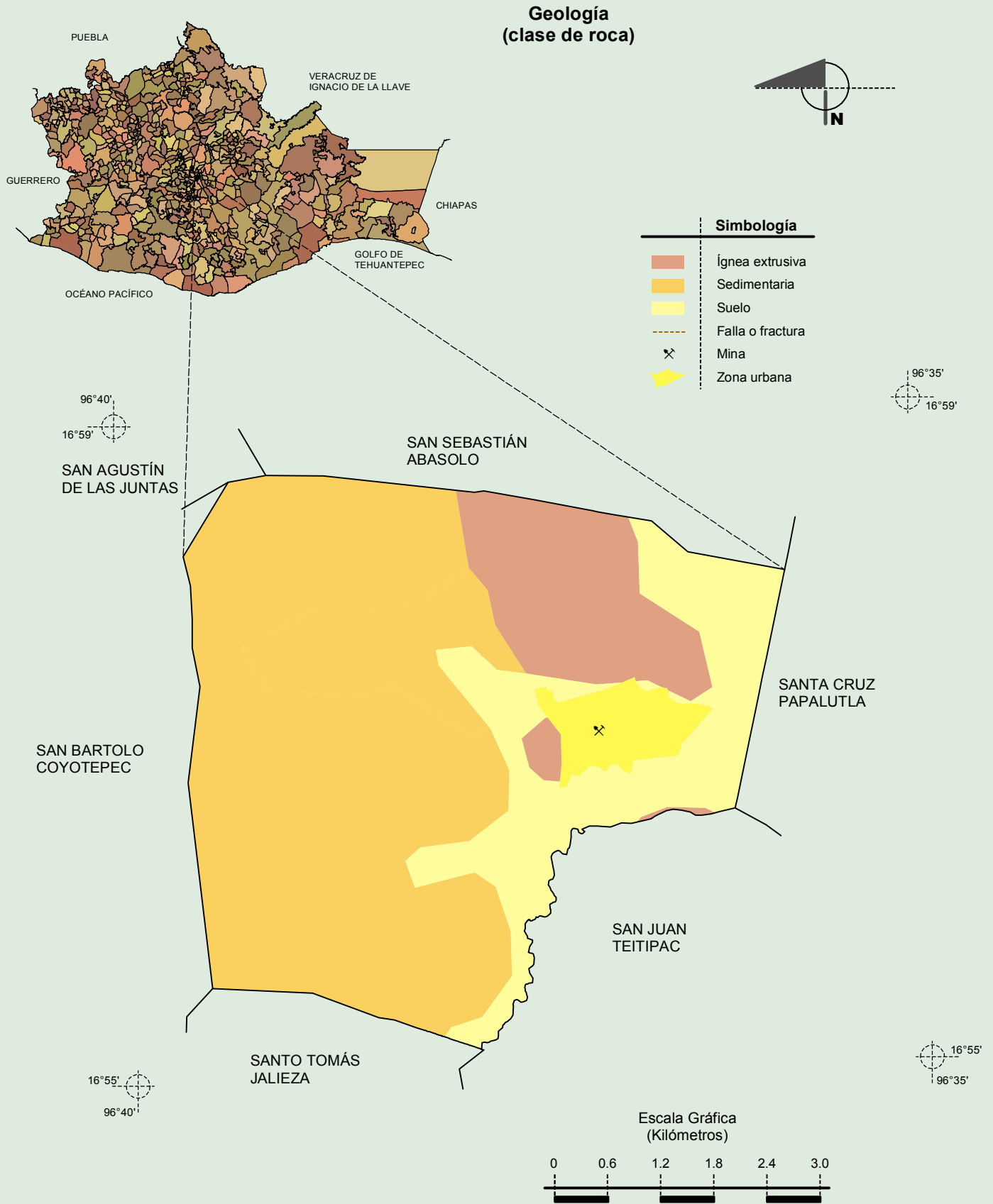
**Relieve**



INEGI. Compendio de información geográfica municipal 2010. San Sebastián Teitipac, Oaxaca. 2010

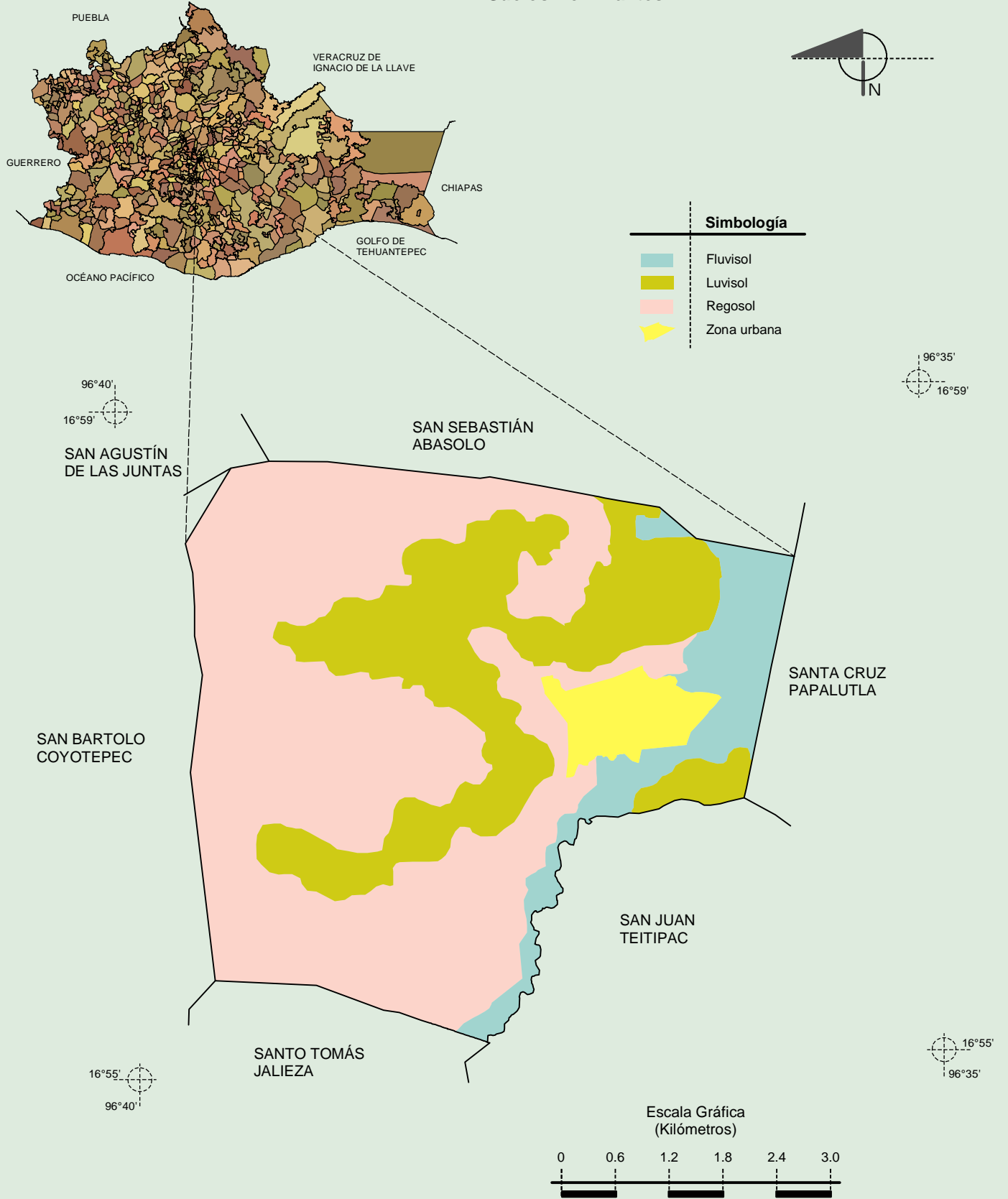
Fuente: INEGI. *Marco Geoestadístico 2010, Versión 4.3.*  
 INEGI. Información Topográfica Digital Escala 1:250 000 serie III.  
 INEGI. Continuo Nacional del Conjunto de Datos Geográficos de la Carta Fisiográfica 1:1 000 000, serie I.  
 INEGI-CONAGUA. 2007. Mapa de la Red Hidrográfica Digital de México escala 1:250 000. México.

**Compendio de información geográfica municipal de los Estados Unidos Mexicanos  
San Sebastián Teitipac, Oaxaca**



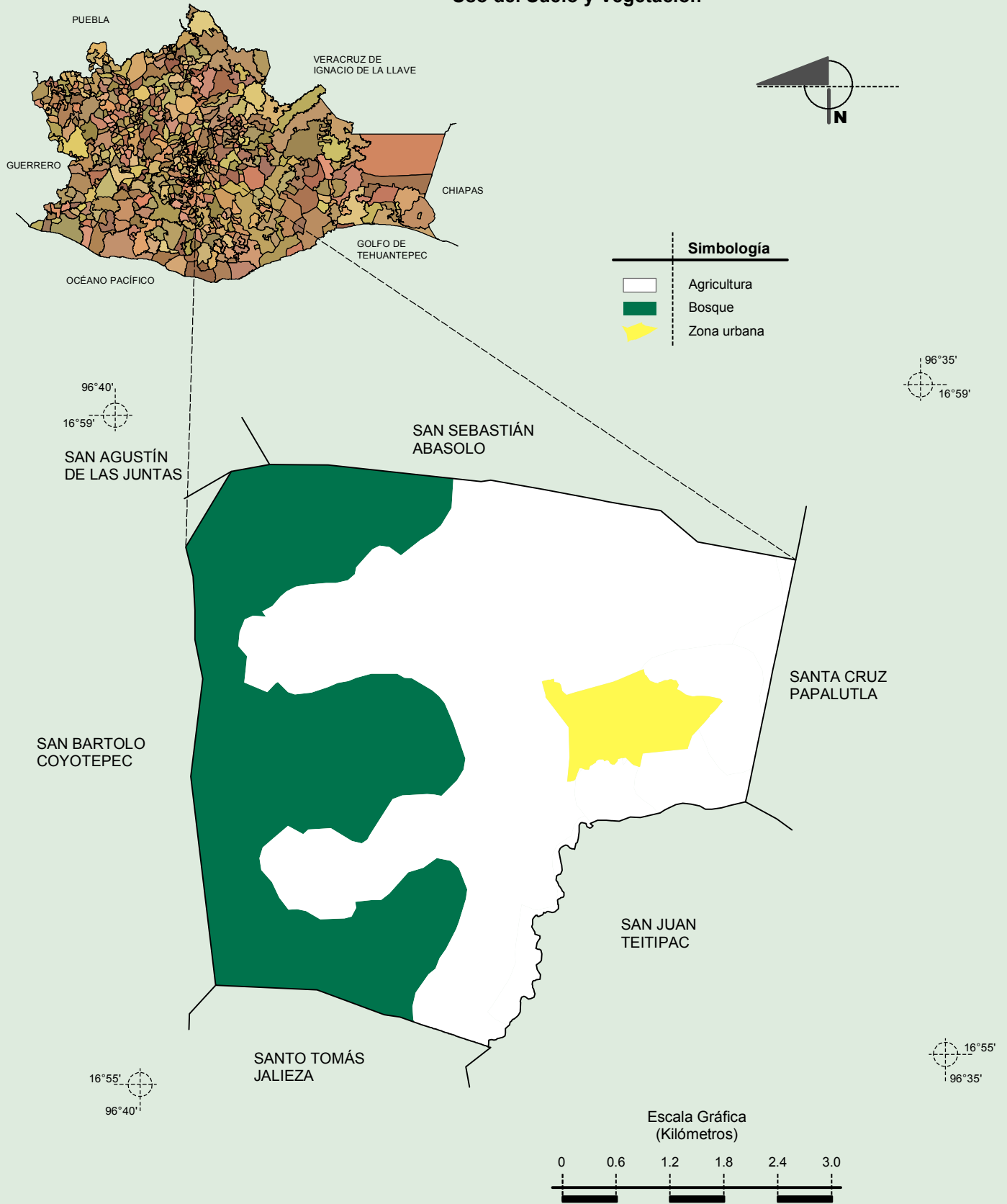
Fuente: INEGI. *Marco Geoestadístico 2010, Versión 4.3.*  
 INEGI. Continuo Nacional del Conjunto de Datos Geográficos de la Carta Geológica 1:250 000, serie I.  
 INEGI. Continuo Nacional del Conjunto de Datos Geográficos de la Carta Geológica 1:1 000 000, serie I.

**Suelos Dominantes**



Fuente: INEGI. *Marco Geoestadístico 2010, Versión 4.3.*  
 INEGI. Conjunto de Datos Vectorial Edafológico, Escala 1:250 000 Serie II (Continuo Nacional).

**Uso del Suelo y Vegetación**



Fuente: INEGI. *Marco Geoestadístico 2010, Versión 4.3.*  
 INEGI. Conjunto de Datos Vectoriales de Uso del Suelo y Vegetación Serie III Escala 1:250 000.