



Compendio de información geográfica municipal 2010

San Simón Almolongas

Oaxaca



INSTITUTO NACIONAL
DE ESTADÍSTICA Y GEOGRAFÍA

Compendio de información geográfica municipal de los Estados Unidos Mexicanos San Simón Almolongas, Oaxaca clave geoestadística 20351

Ubicación geográfica	Coordenadas y altitud	Colindancias	Otros datos
	Entre los paralelos 16°21' y 16°28' de latitud norte; los meridianos 96°40' y 96°48' de longitud oeste; altitud entre 1 300 y 2 300 m.	Colinda al norte con los municipios de San Nicolás y Miahuatlán de Porfirio Díaz; al este con los municipios de Miahuatlán de Porfirio Díaz y Santa Cruz Xitla; al sur con los municipios de Santa Cruz Xitla y Santa Ana; al oeste con los municipios de Santa Ana, San Vicente Coatlán, Yogana y San Nicolás.	Ocupa el 0.05% de la superficie del estado. Cuenta con 8 localidades y una población total de 2 623 habitantes http://mapserver.inegi.org.mx/mgn2k/ ; resultado del conteo 2010.

Fisiografía	Provincia	Subprovincia	Sistemas de topoformas
	Sierra Madre del Sur (100%)	Sierras y Valles de Oaxaca (91.01%) y Cordillera Costera del Sur (8.99%)	Lomerío típico (66.67%), Valle intermontano (24.34%) y Sierra baja (8.99%)

Clima	Rango de temperatura	Rango de precipitación	Clima
	16 – 22 °C	500 – 800 mm	Semiseco semicálido (59.40%), semicálido subhúmedo con lluvias en verano (27.59%) y templado subhúmedo con lluvias en verano (13.01%)

Geología	Periodo	Roca	Sitios de interés
	Neógeno (45.97%), Cretácico (29.03%), No aplicable (23.01%) y Terciario (1.99%)	Ígnea extrusiva: Toba ácida (1.99%) Sedimentaria: Conglomerado (45.97%) y caliza (29.03%) Metamórfica: Gneis (23.01%)	Mina: Oro.

Edafología	Suelo dominante
	Leptosol (76.97%) y Regosol (23.03%)

Hidrografía	Región hidrológica	Cuenca	Subcuenca	Corrientes de agua	Cuerpos de agua
	Costa Chica-Río Verde (100%)	R. Atoyac (100%)	R. Atoyac-Oaxaca de Juárez (100%)	Perennes: De Salana. Intermitentes: De Salana, Santa Ana, La Anona y Gue-Mioo.	No disponible.

Uso del suelo y vegetación	Uso del suelo	Vegetación
	Agricultura (38.71%) y zona urbana (22.59%)	Bosque (26.14%) y pastizal inducido (12.56%)

Uso potencial de la tierra	Agrícola	Pecuario
	Para la agricultura de tracción animal continua (44.55%) Para la agricultura de tracción animal estacional (0.08%) No aptas para la agricultura (55.37%)	Para el establecimiento de praderas cultivadas con tracción animal (44.56%) No aptas para uso pecuario (55.44%)

Zona urbana	La zona urbana está creciendo sobre roca sedimentaria del Neógeno y del Cretácico, en valle intermontano y lomerío típico; sobre área donde originalmente había suelo denominado Leptosol; tiene clima semiseco semicálido y semicálido subhúmedo con lluvias en verano, y está creciendo sobre terrenos previamente ocupados por agricultura y bosque.
-------------	---

Zonas arqueológicas y monumentos históricos	No disponible.
---	----------------

Fuente: www.inafed.gob.mx/wb2/ELOCAL/ELOC_Enciclopedia

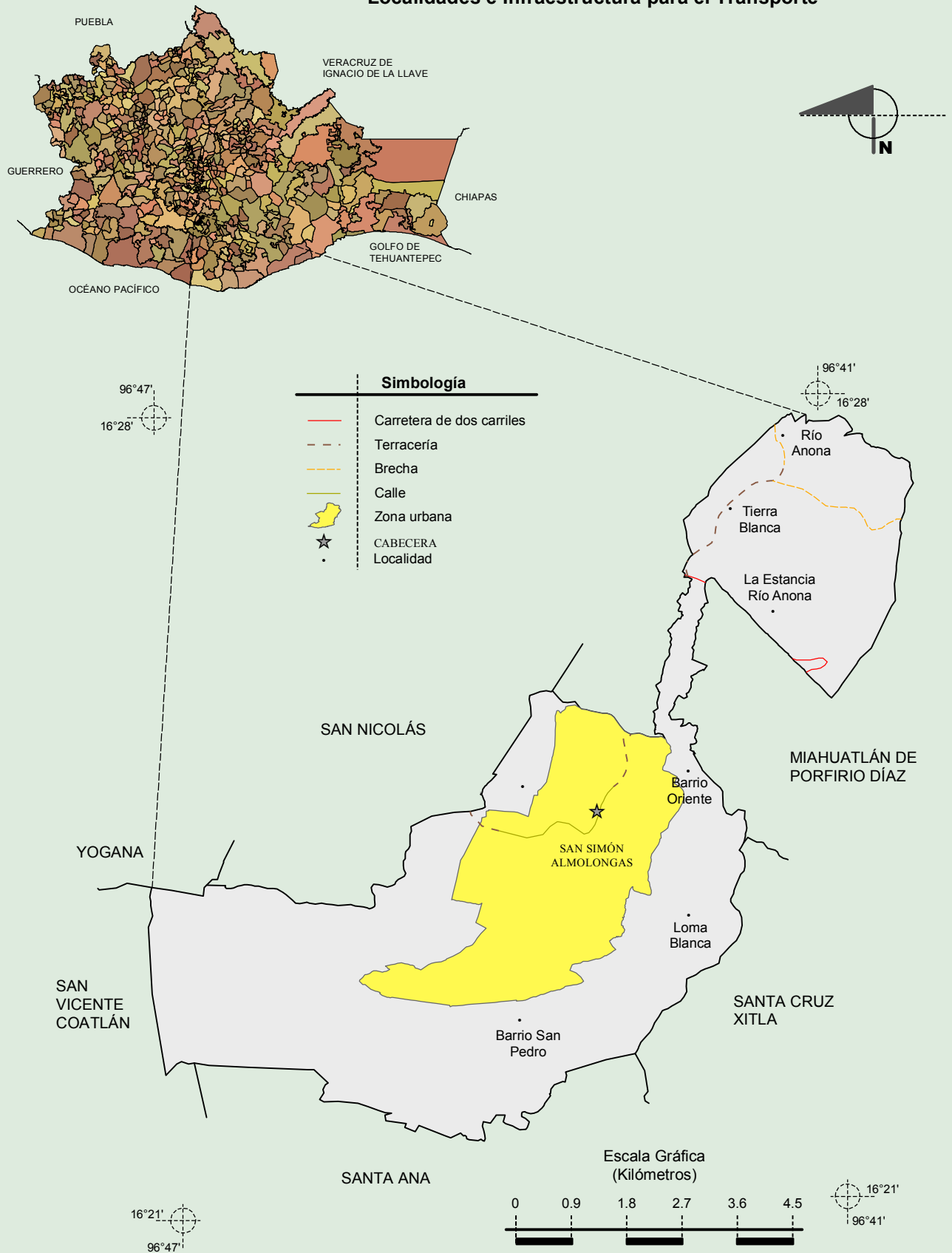
Hablantes de lengua indígena	Dialecto	Número de personas
	No especificado.	3

Fuente: INEGI. II Censo de Población y Vivienda, 2005. Tabulados básicos.

Cultura popular	Artesanías	Gastronomía	Música
	Tejidos de palma.	Mole de guajolote, barbacoa de chivo, consomé de chivo y tamales de guajolote.	Música de banda, se escuchan chilenas y sones.

Fuente: www.inafed.gob.mx/wb2/ELOCAL/ELOC_Enciclopedia

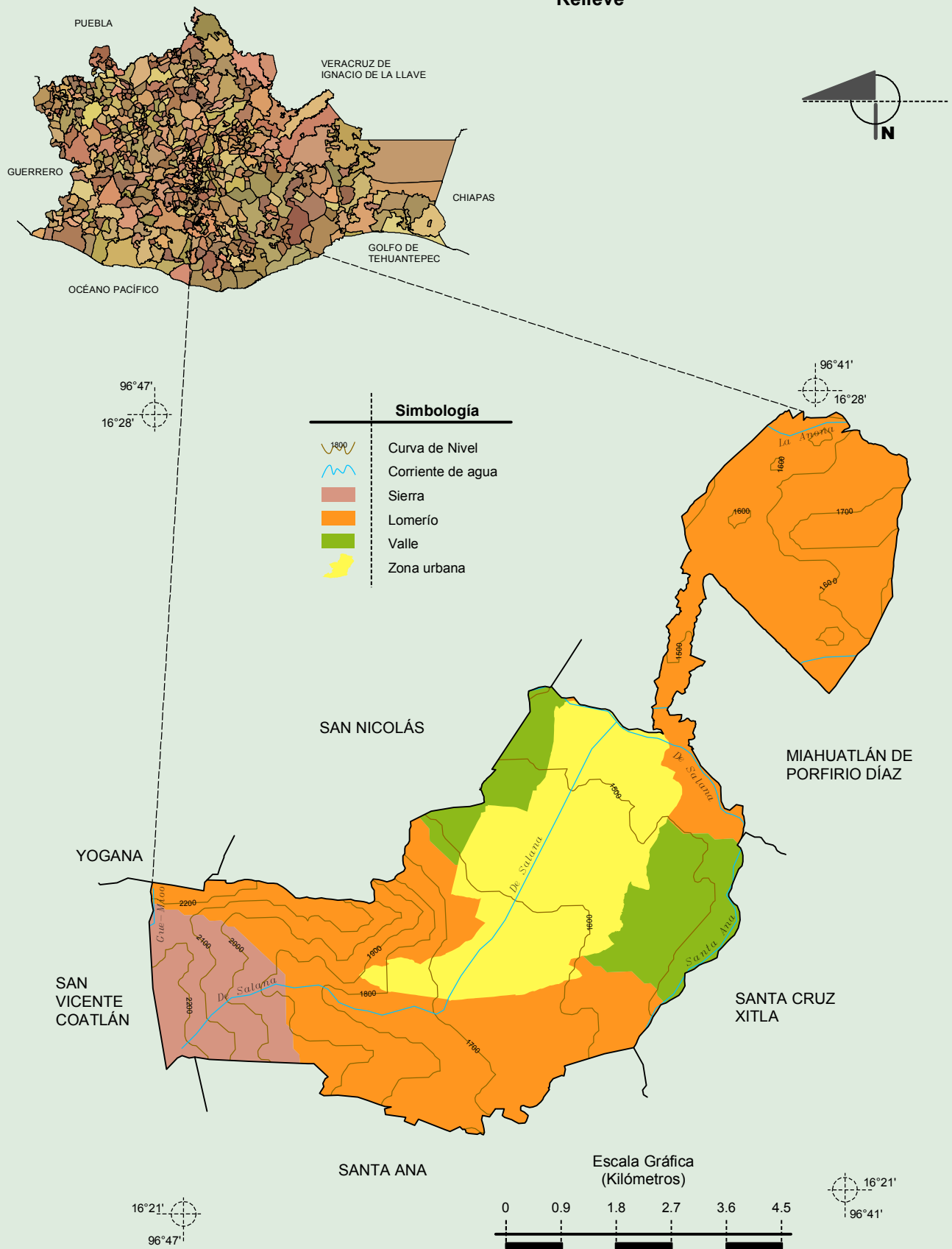
Localidades e Infraestructura para el Transporte



Compendio de información geográfica municipal de los Estados Unidos Mexicanos

San Simón Almolongas, Oaxaca

Relieve



Fuente: INEGI. Marco Geoestadístico 2010, Versión 4.3.

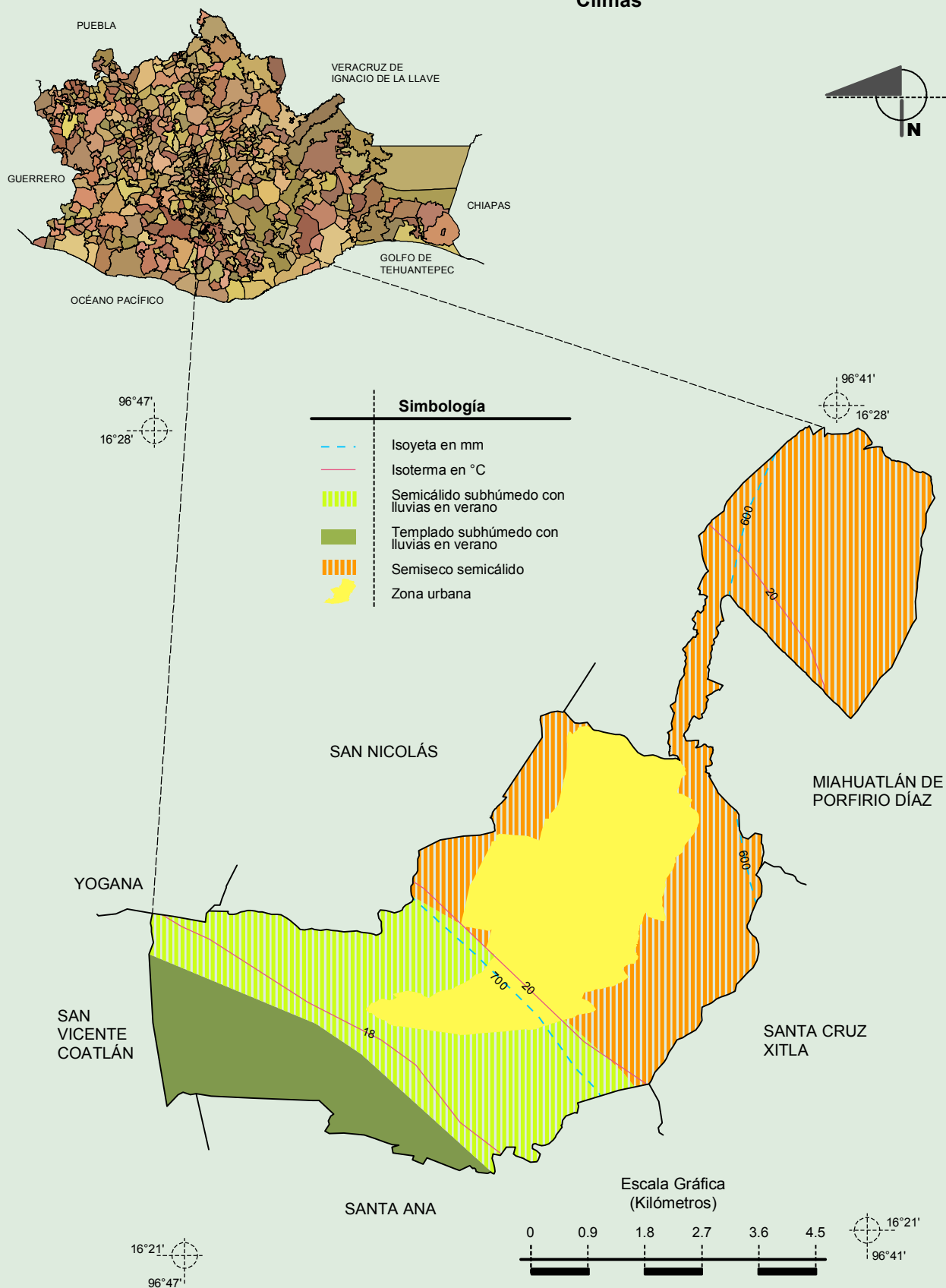
INEGI. Información Topográfica Digital Escala 1:250 000 serie III.

INEGI. Continuo Nacional del Conjunto de Datos Geográficos de la Carta Fisiográfica 1:1 000 000, serie I.

INEGI-CONAGUA. 2007. Mapa de la Red Hidrográfica Digital de México escala 1:250 000. México.

Compendio de información geográfica municipal de los Estados Unidos Mexicanos
San Simón Almolongas, Oaxaca

Climas

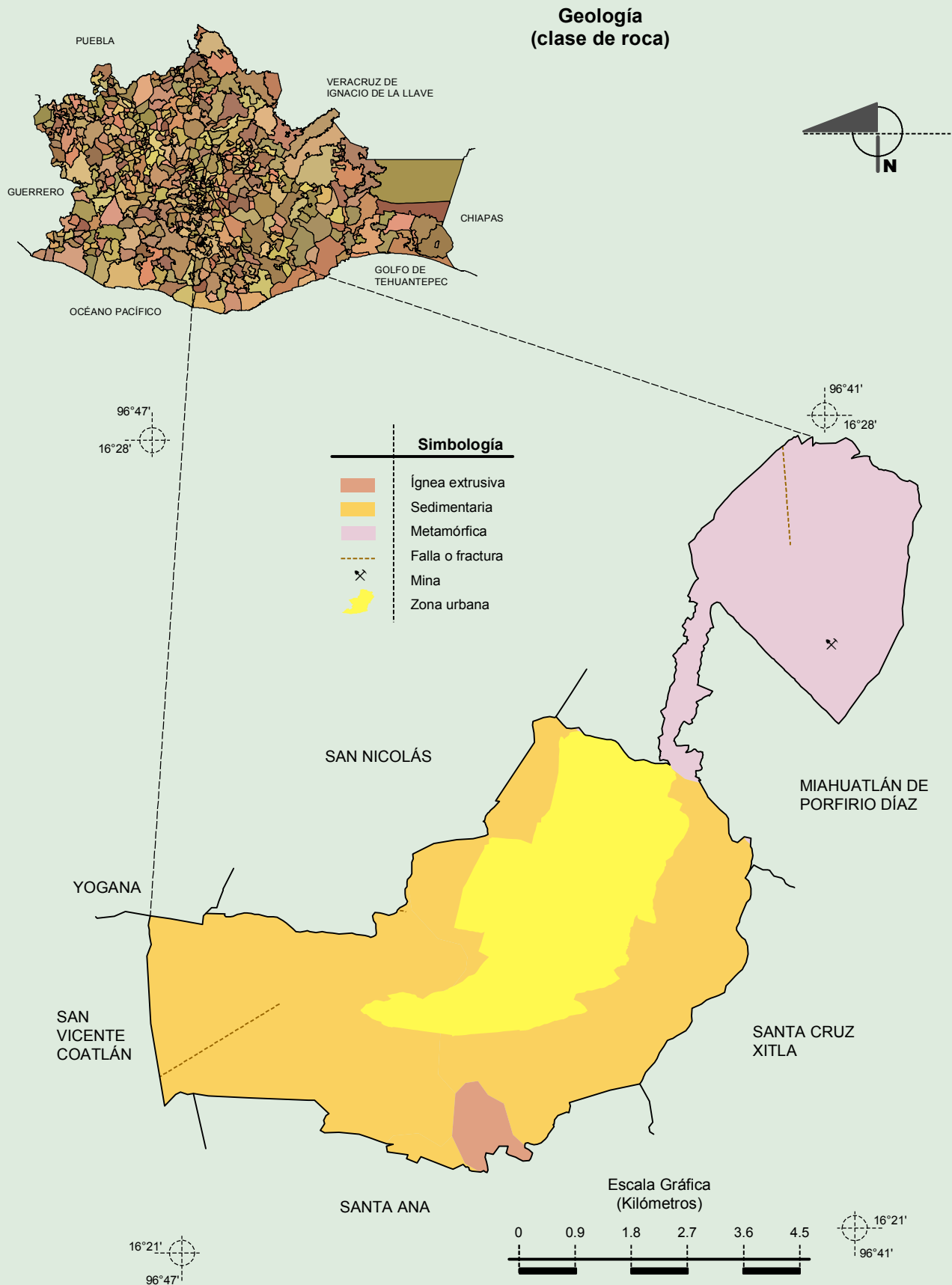


Fuente: INEGI. *Marco Geoestadístico 2010, Versión 4.3.*

INEGI. Continuo Nacional del Conjunto de Datos Geográficos de las Cartas de Climas, Precipitación Total Anual y Temperatura Media Anual 1:1 000 000, serie I.

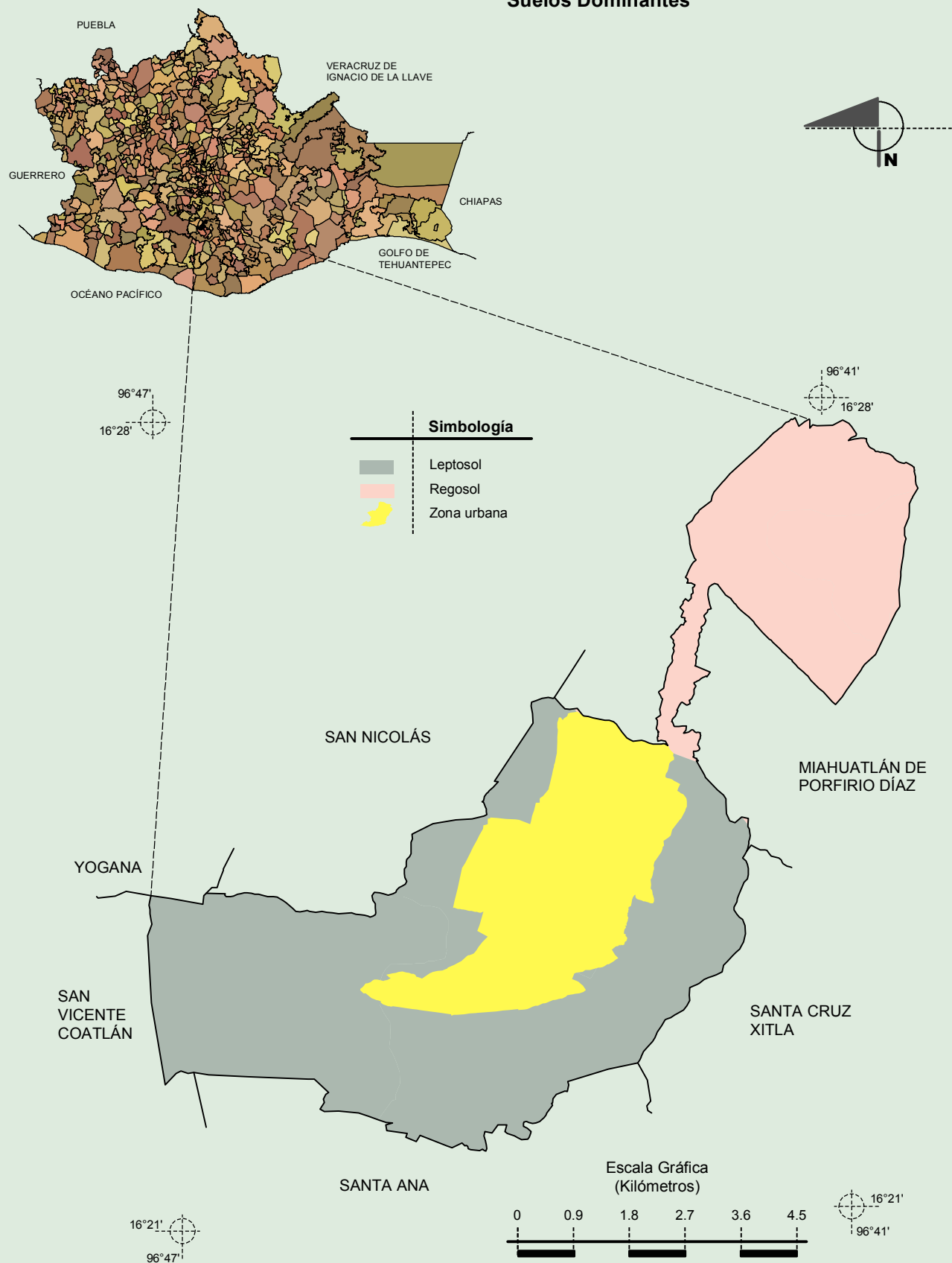
Compendio de información geográfica municipal de los Estados Unidos Mexicanos

San Simón Almolongas, Oaxaca



Fuente: INEGI. *Marco Geoestadístico 2010, Versión 4.3.*
 INEGI. Continuo Nacional del Conjunto de Datos Geográficos de la Carta Geológica 1:250 000, serie I.

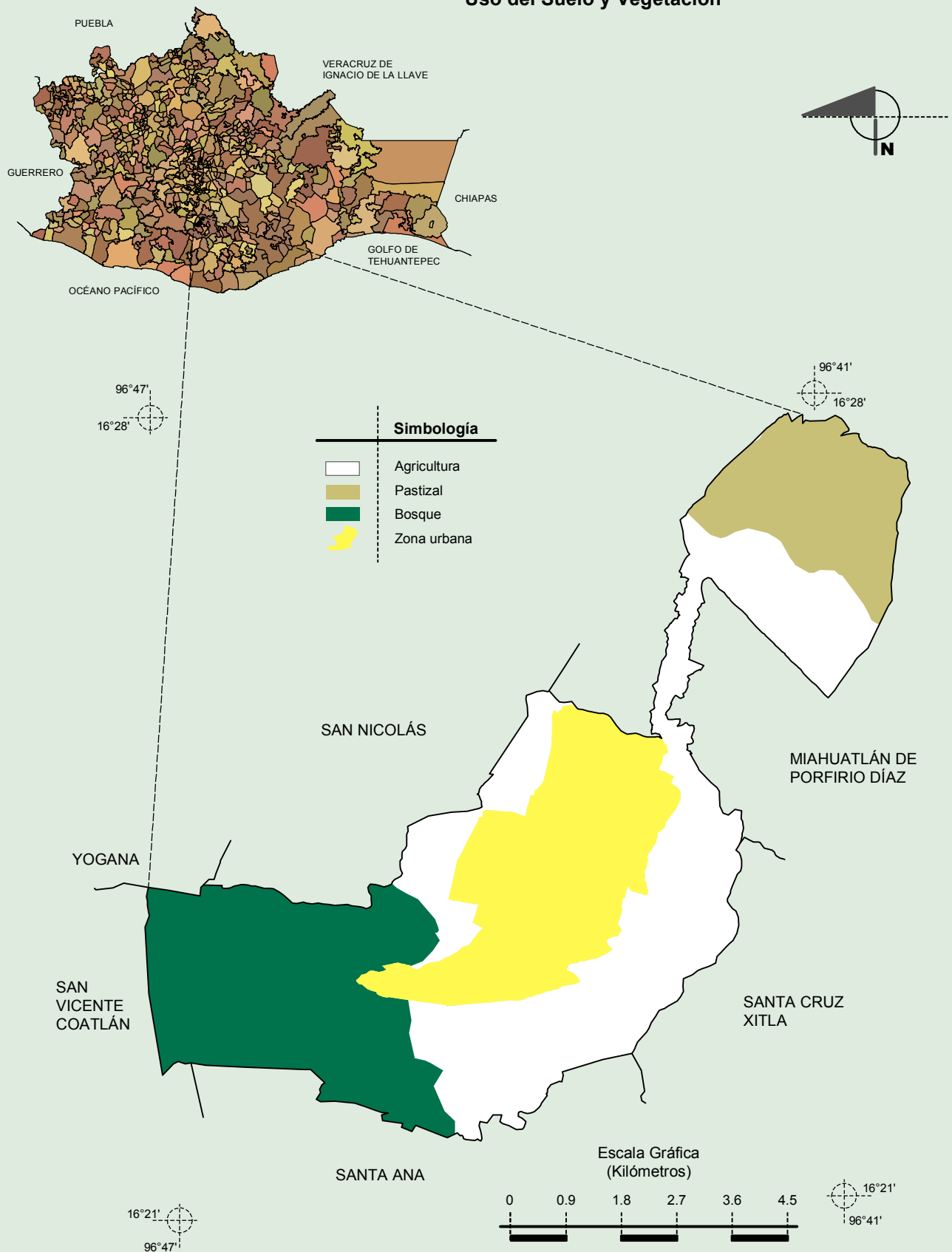
Suelos Dominantes



Compendio de información geográfica municipal de los Estados Unidos Mexicanos

San Simón Almolongas, Oaxaca

Uso del Suelo y Vegetación



Fuente: INEGI. *Marco Geoestadístico 2010, Versión 4.3.*
 INEGI. Conjunto de Datos Vectoriales de Uso del Suelo y Vegetación Serie III Escala 1:250 000.