

Instituto Nacional de Estadística y Geografía



Compendio de información geográfica municipal 2010

Santa Ana

Oaxaca



INSTITUTO NACIONAL
DE ESTADÍSTICA Y GEOGRAFÍA

**Compendio de información geográfica municipal de los
Estados Unidos Mexicanos
Santa Ana, Oaxaca
clave geoestadística 20353**

Ubicación geográfica	Coordenadas y altitud	Colindancias	Otros datos
	Entre los paralelos 16°17' y 16°23' de latitud norte; los meridianos 96°41' y 96°47' de longitud oeste; altitud entre 1 500 y 2 500 m.	Colinda al norte con los municipios de San Simón Almolongo y Santa Cruz Xitla; al este con el municipio de Santa Cruz Xitla; al sur con los municipios de Santa Cruz Xitla y Miahuatlán de Porfirio Díaz; al oeste con los municipios de Miahuatlán de Porfirio Díaz y San Vicente Coatlán.	Ocupa el 0.06% de la superficie del estado. Cuenta con 4 localidades y una población total de 1 978 habitantes http://mapserver.inegi.org.mx/mgn2k/ ; resultado del conteo 2010.

Fisiografía	Provincia	Subprovincia	Sistemas de topoformas
	Sierra Madre del Sur (100%)	Cordillera Costera del Sur (60.82%) y Sierra y Valles de Oaxaca (39.18%)	Sierra baja (60.82%) y Lomerío típico (39.18%)

Clima	Rango de temperatura	Rango de precipitación	Clima
	14 – 22 °C	600 – 800 mm	Templado subhúmedo con lluvias en verano (74.25%), semicálido subhúmedo con lluvia en verano (22.64%) y semiseco semicálido (3.11%)

Geología	Periodo	Roca	Sitios de interés
	Cretácico (42.47%), Terciario (38.51%), y Neógeno (19.02%)	Ígnea extrusiva: Toba ácida (38.51%) Sedimentaria: Caliza (42.47%) y conglomerado (19.02%)	Mina: Oro.

Edafología	Suelo dominante
	Leptosol (100%)

Hidrografía	Región hidrológica	Cuenca	Subcuenca	Corrientes de agua	Cuerpos de agua
	Costa Chica-Río	R. Atoyac (100%)	R. Atoyac-Oaxaca	Intermitentes:	No disponible.

	Verde (100%)		de Juárez (94.00%), R. Atoyac-San Pedro Juchatengo (6.00%)	Santa Ana, Chepil y Del Jagüey.	
--	--------------	--	--	---------------------------------	--

Uso del suelo y vegetación	Uso del suelo	Vegetación
	Agricultura (28.74%) y zona urbana (12.62%)	Bosque (58.64%)

Uso potencial de la tierra	Agrícola	Pecuario
	Para la agricultura de tracción animal continua (26.13%) Para la agricultura manual estacional (34.58%) No aptas para la agricultura (39.29%)	Para el establecimiento de praderas cultivadas con tracción animal (26.13%) No aptas para uso pecuario (73.87%)

Zona urbana	La zona urbana está creciendo sobre rocas ígnea extrusiva del Terciario, sedimentarias del Neógeno y del Cretácico, en lomerío típico y sierra baja; sobre área donde originalmente había suelo denominado Leptosol; tiene clima semicálido subhúmedo con lluvias en verano y templado subhúmedo con lluvias en verano, y está creciendo sobre terreno previamente ocupado por agricultura.
--------------------	---

Zonas arqueológicas y monumentos históricos	Templo católico de Santa Ana.
--	-------------------------------

Fuente: www.inafed.gob.mx/wb2/ELOCAL/ELOC_Enciclopedia

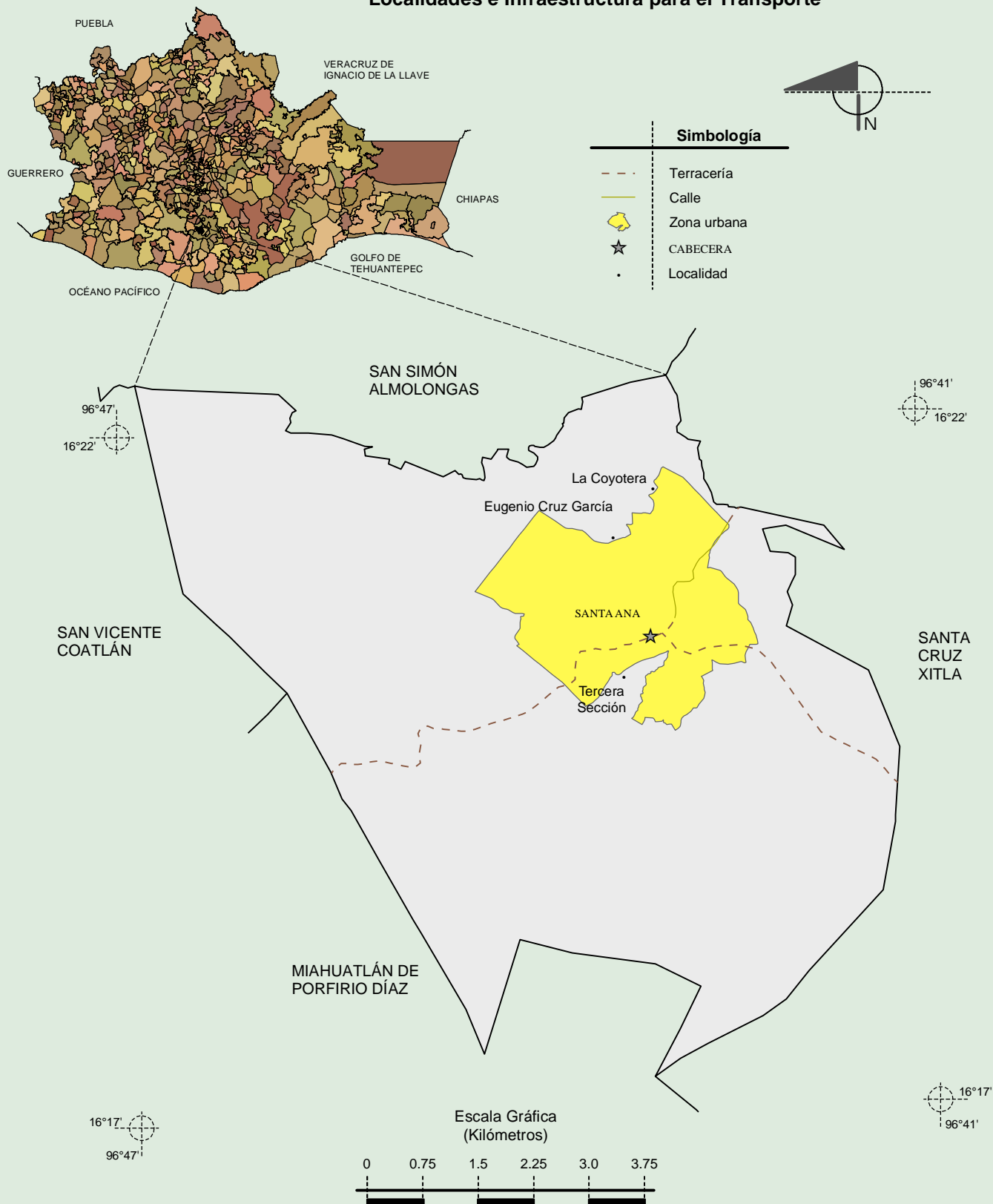
Hablantes de lengua indígena	Dialecto	Número de personas
	Lenguas zapotecas, Otomí y No especificado.	5

Fuente: INEGI. II Censo de Población y Vivienda, 2005. Tabulados básicos.

Cultura popular	Artesanías	Gastronomía	Música
	Se elaboran trabajos que hacen con palma y carrizo, con esos materiales se hacen sombreros y canastos.	Los platillos de la región, mole negro, barbacoa y tamales.	No disponible.

Fuente: www.inafed.gob.mx/wb2/ELOCAL/ELOC_Enciclopedia

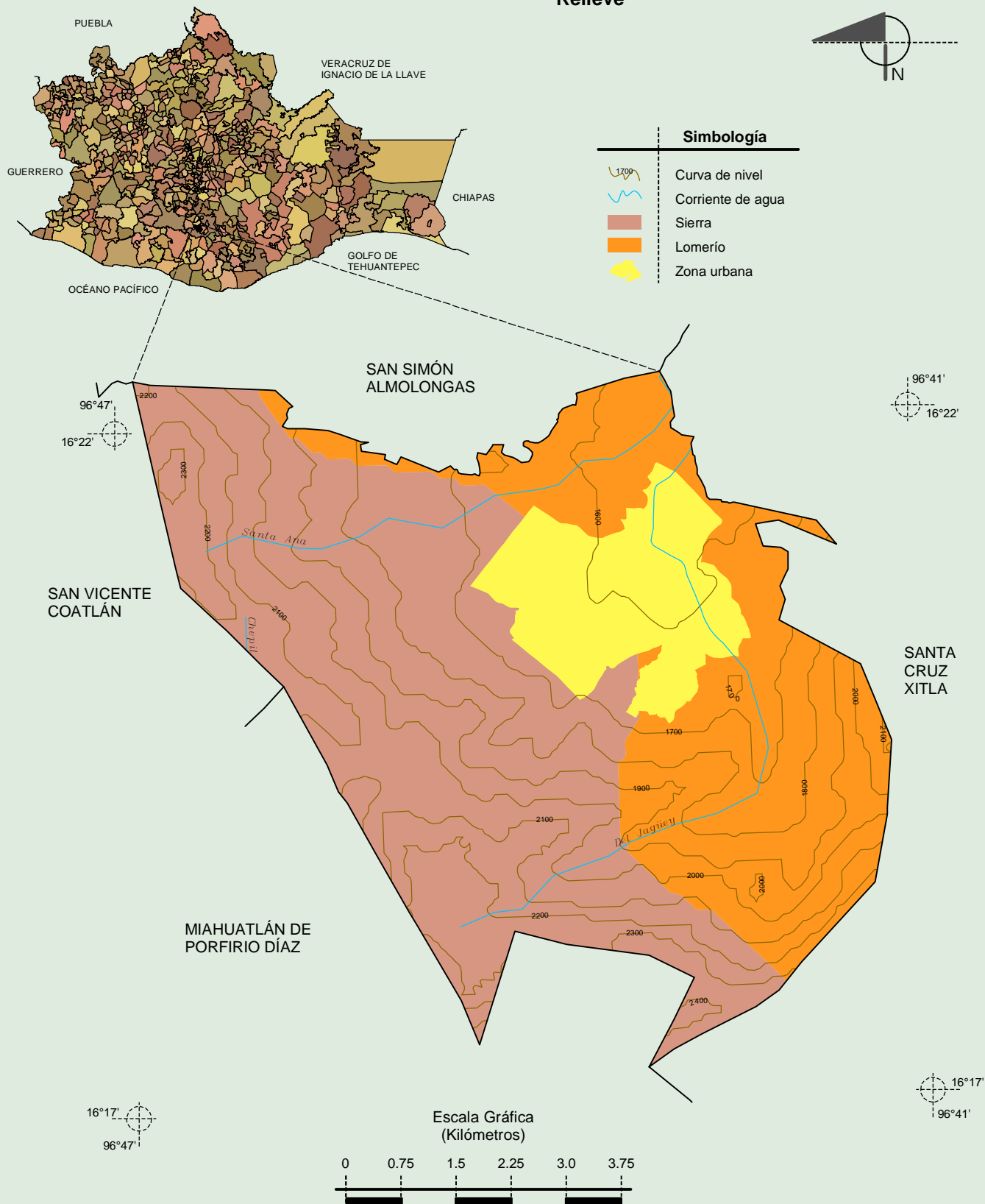
Localidades e Infraestructura para el Transporte



Compendio de información geográfica municipal de los Estados Unidos Mexicanos

Santa Ana, Oaxaca

Relieve



Fuente: INEGI. *Marco Geoestadístico 2010, Versión 4.3.*

INEGI. Información Topográfica Digital Escala 1:250 000 serie III.

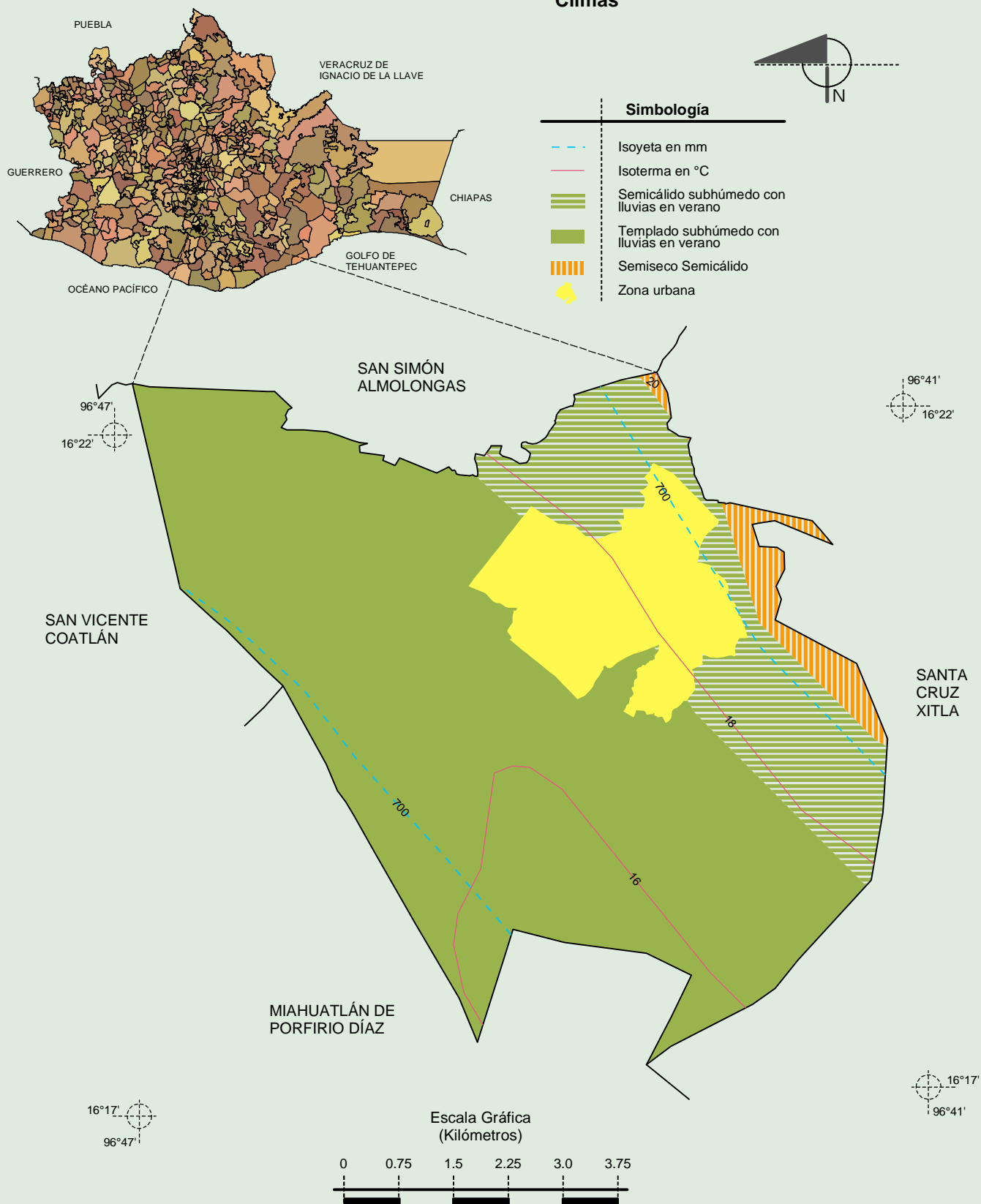
INEGI. Continuo Nacional del Conjunto de Datos Geográficos de la Carta Fisiográfica 1:1 000 000, serie I.

INEGI-CONAGUA. 2007. Mapa de la Red Hidrográfica Digital de México escala 1:250 000. México.

Compendio de información geográfica municipal de los Estados Unidos Mexicanos

Santa Ana, Oaxaca

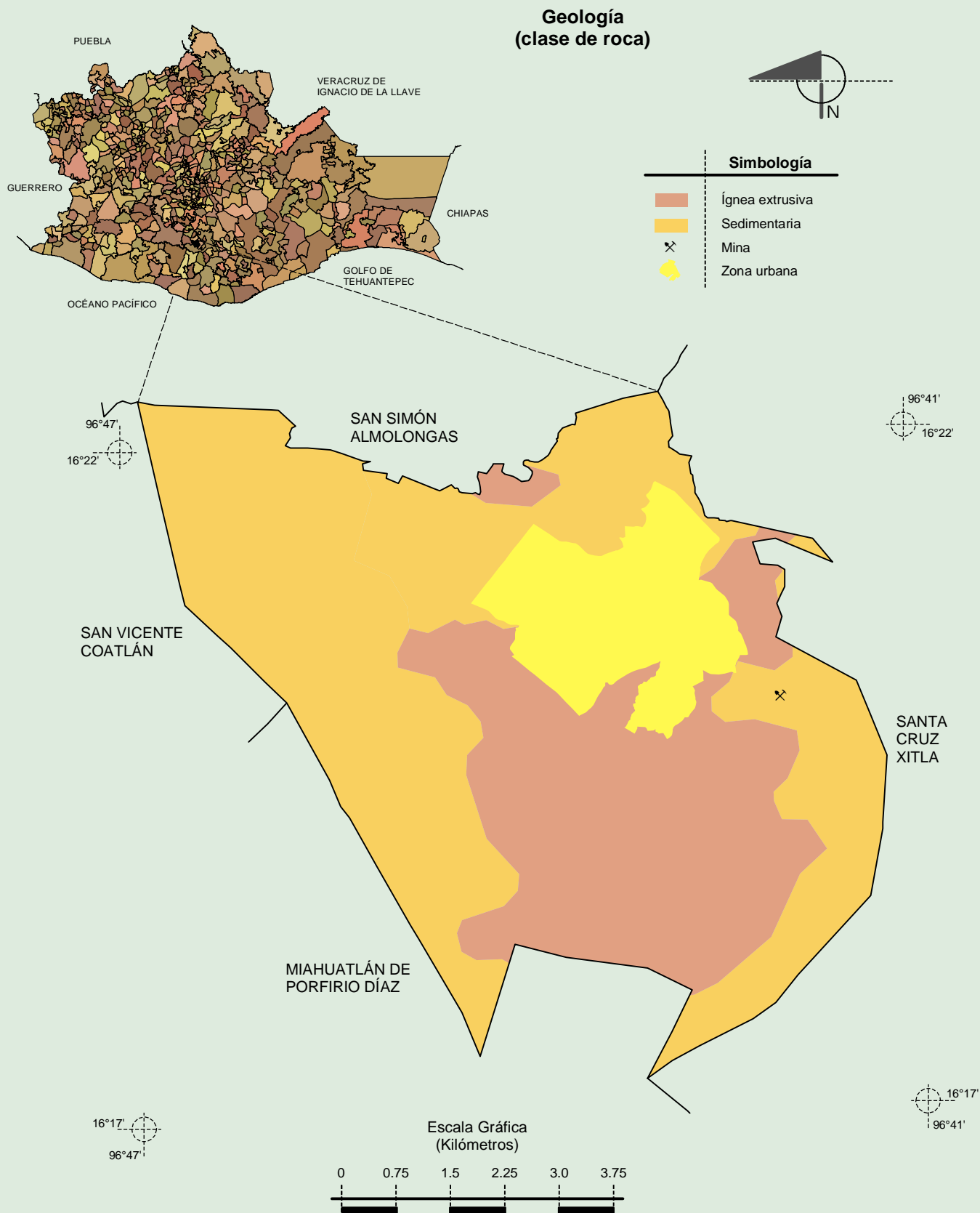
Climas



Fuente: INEGI. *Marco Geoestadístico 2010, Versión 4.3.*
 INEGI. Continuo Nacional del Conjunto de Datos Geográficos de las Cartas de Climas, Precipitación Total Anual y Temperatura Media Anual 1:1 000 000, serie I.

Compendio de información geográfica municipal de los Estados Unidos Mexicanos

Santa Ana, Oaxaca



Fuente: INEGI. *Marco Geoestadístico 2010, Versión 4.3.*
INEGI. Continuo Nacional del Conjunto de Datos Geográficos de la Carta Geológica 1:250 000, serie I.
INEGI. Continuo Nacional del Conjunto de Datos Geográficos de la Carta Geológica 1:1 000 000, serie I.

Uso del Suelo y Vegetación

