

Instituto Nacional de Estadística y Geografía



# Compendio de información geográfica municipal 2010

Santa Catalina Quierí

Oaxaca



INSTITUTO NACIONAL  
DE ESTADÍSTICA Y GEOGRAFÍA

# Compendio de información geográfica municipal de los Estados Unidos Mexicanos Santa Catalina Quierí, Oaxaca clave geoestadística 20361

Ubicación geográfica	Coordenadas y altitud	Colindancias	Otros datos
	Entre los paralelos 16°16' y 16°24' de latitud norte; los meridianos 96°11' y 96°19' de longitud oeste; altitud entre 1 300 y 3 500 m.	Colinda al norte con los municipios de San José Lachiguiri, San Pedro Mártir Quiachapa y San Carlos Yautepec; al este con el municipio de San Carlos Yautepec; al sur con los municipios de San Carlos Yautepec y Santa Catarina Quioquitani; al oeste con los municipios de Santa Catarina Quioquitani y San José Lachiguiri.	Ocupa el 0.08% de la superficie del estado. Cuenta con 1 localidad y una población total de 922 habitantes <a href="http://mapserver.inegi.org.mx/mgn2k/">http://mapserver.inegi.org.mx/mgn2k/</a> ; resultado del conteo 2010.

Fisiografía	Provincia	Subprovincia	Sistemas de topoformas
	Sierra Madre del Sur (100%)	Sierras Orientales (51.44%) y Sierras y Valles de Oaxaca (48.56%)	Sierra baja compleja (51.44%) y Sierra alta compleja (48.56%)

Clima	Rango de temperatura	Rango de precipitación	Clima
	14 – 22°C	600 – 1 200 mm	Templado subhúmedo con lluvias en verano, de humedad media (47.20%), semicálido subhúmedo con lluvias en verano (25.61%), semiseco semicálido (14.18%) y templado subhúmedo con lluvias en verano, más húmedo (13.01%)

Geología	Periodo	Roca	Sitios de interés
	Terciario (88.31%) y No aplicable (11.69%)	Ígnea extrusiva: Toba ácida (88.31%) Metamórfica: Gneis (11.69%)	No disponible.

Edafología	Suelo dominante
	Luvisol (63.48%), Leptosol (28.35%) y Cambisol (8.17%)

Hidrografía	Región hidrológica	Cuenca	Subcuenca	Corrientes de agua	Cuerpos de agua
	Tehuantepec (100%)	R. Tehuantepec (100%)	R. San Antonio (99.59%), R. Tequisistlán (0.25%) y R. Alto Tehuantepec (0.16%)	<b>Perennes:</b> Rinconado y Quiechapa. <b>Intermitentes:</b> Lachindova.	No disponible.

Uso del suelo y vegetación	Uso del suelo	Vegetación
	Agricultura (13.04%) y zona urbana (1.36%)	Bosque (80.84%) y Pastizal inducido (4.76%)

Uso potencial de la tierra	Agrícola	Pecuario
	No aptas para la agricultura (100%)	No aptas para uso pecuario (100%)

<b>Zona urbana</b>	La zona urbana está creciendo sobre roca ígnea extrusiva del Terciario, en sierra baja compleja; sobre área donde originalmente había suelos denominados Luvisol y Leptosol; tiene clima templado subhúmedo con lluvias en verano, de humedad media y semicálido subhúmedo con lluvias en verano, y está creciendo sobre terrenos previamente ocupados por agricultura y bosque.
--------------------	--

<b>Zonas arqueológicas y monumentos históricos</b>	No disponible.
--	----------------

Fuente: [www.inafed.gob.mx/wb2/ELOCAL/ELOC\\_Enciclopedia](http://www.inafed.gob.mx/wb2/ELOCAL/ELOC_Enciclopedia)

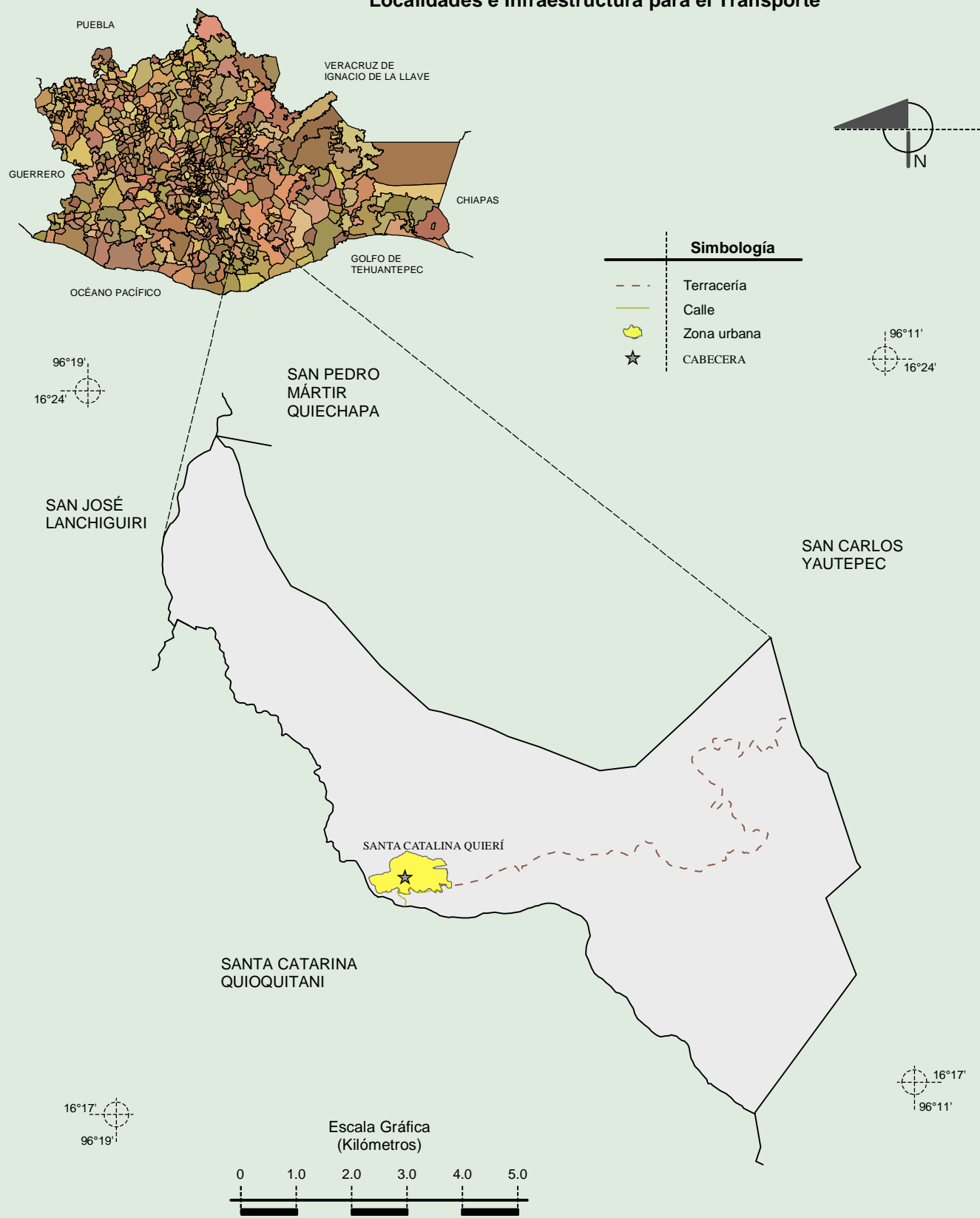
Habla de lengua indígena	Dialecto	Número de personas
	Lenguas zapotecas.	896

Fuente: INEGI. II Censo de Población y Vivienda, 2005. Tabulados básicos.

Cultura popular	Artesanías	Gastronomía	Música
	Bordados y tejidos.	Salsa de huevo, mole, dulce de calabaza, dulce de tejocote, atole de maíz quemado, tepache y pan de trigo.	Música de violín y guitarra.

Fuente: [www.inafed.gob.mx/wb2/ELOCAL/ELOC\\_Enciclopedia](http://www.inafed.gob.mx/wb2/ELOCAL/ELOC_Enciclopedia)

Localidades e Infraestructura para el Transporte

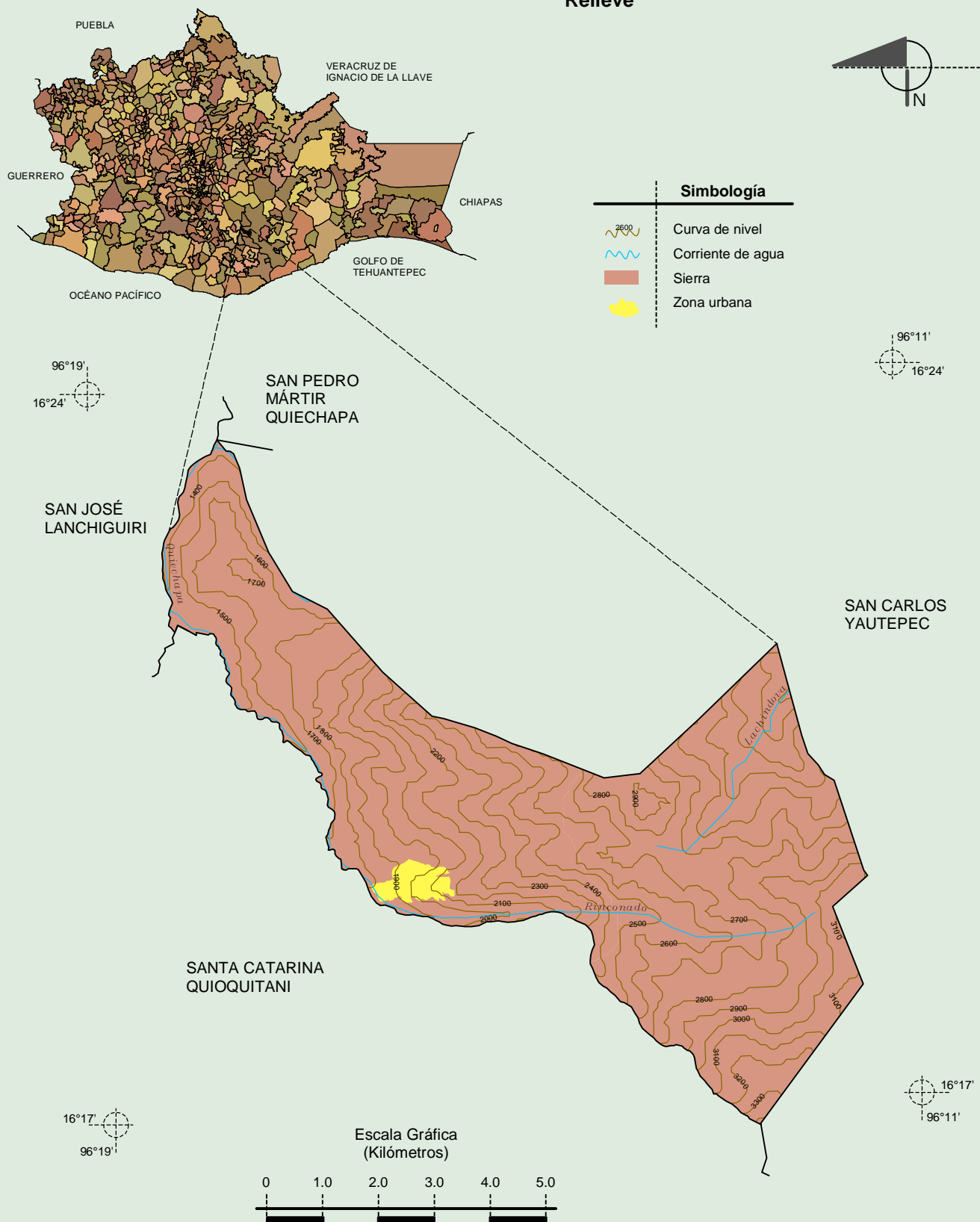




# Compendio de información geográfica municipal de los Estados Unidos Mexicanos

## Santa Catalina Quierí, Oaxaca

### Relieve

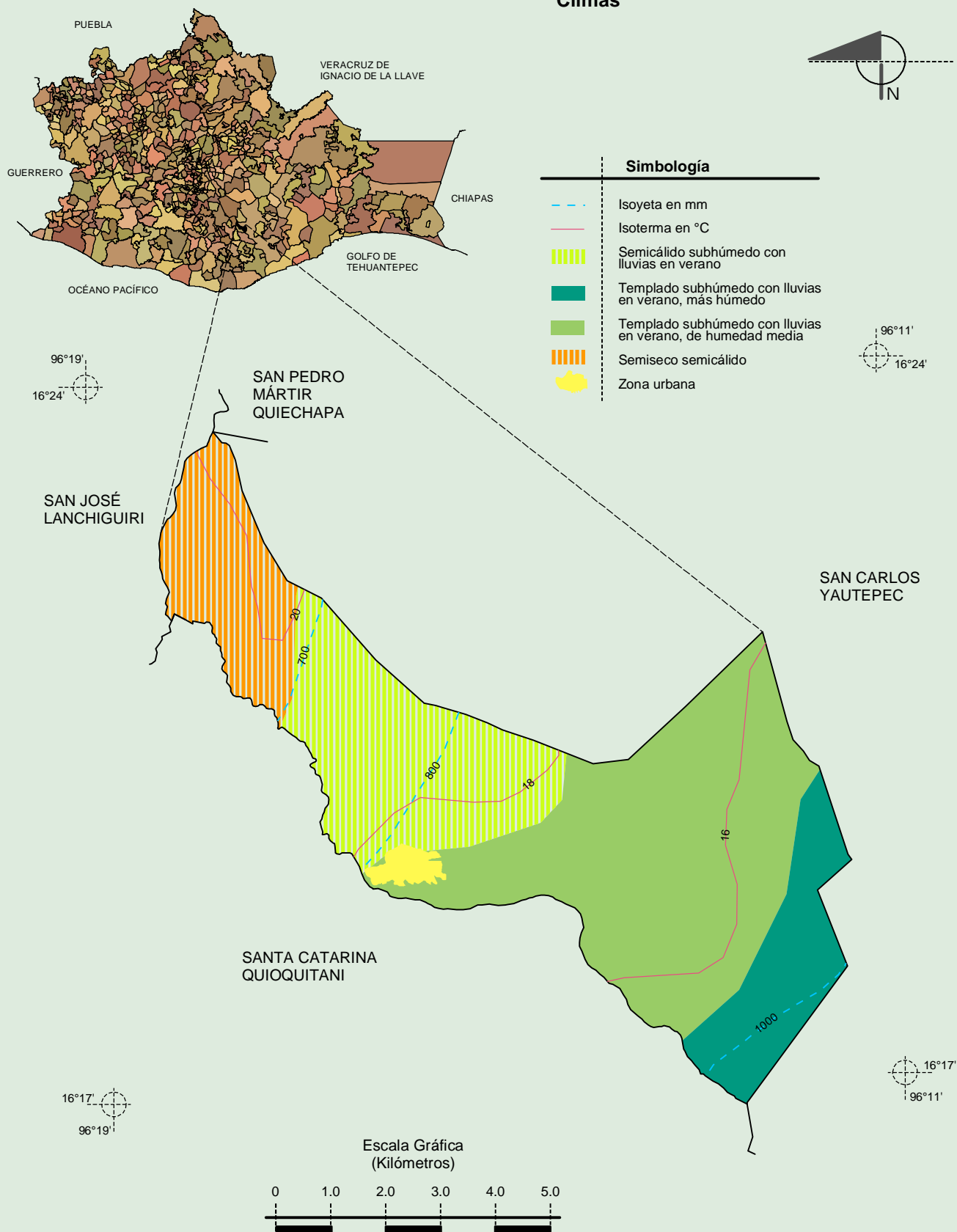


Fuente: INEGI. Marco Geoestadístico 2010, Versión 4.3.  
 INEGI. Información Topográfica Digital Escala 1:250 000 serie III.  
 INEGI. Continuo Nacional del Conjunto de Datos Geográficos de la Carta Fisiográfica 1:1 000 000, serie I.  
 INEGI-CONAGUA. 2007. Mapa de la Red Hidrográfica Digital de México escala 1:250 000. México.

# Compendio de información geográfica municipal de los Estados Unidos Mexicanos

## Santa Catalina Quierí, Oaxaca

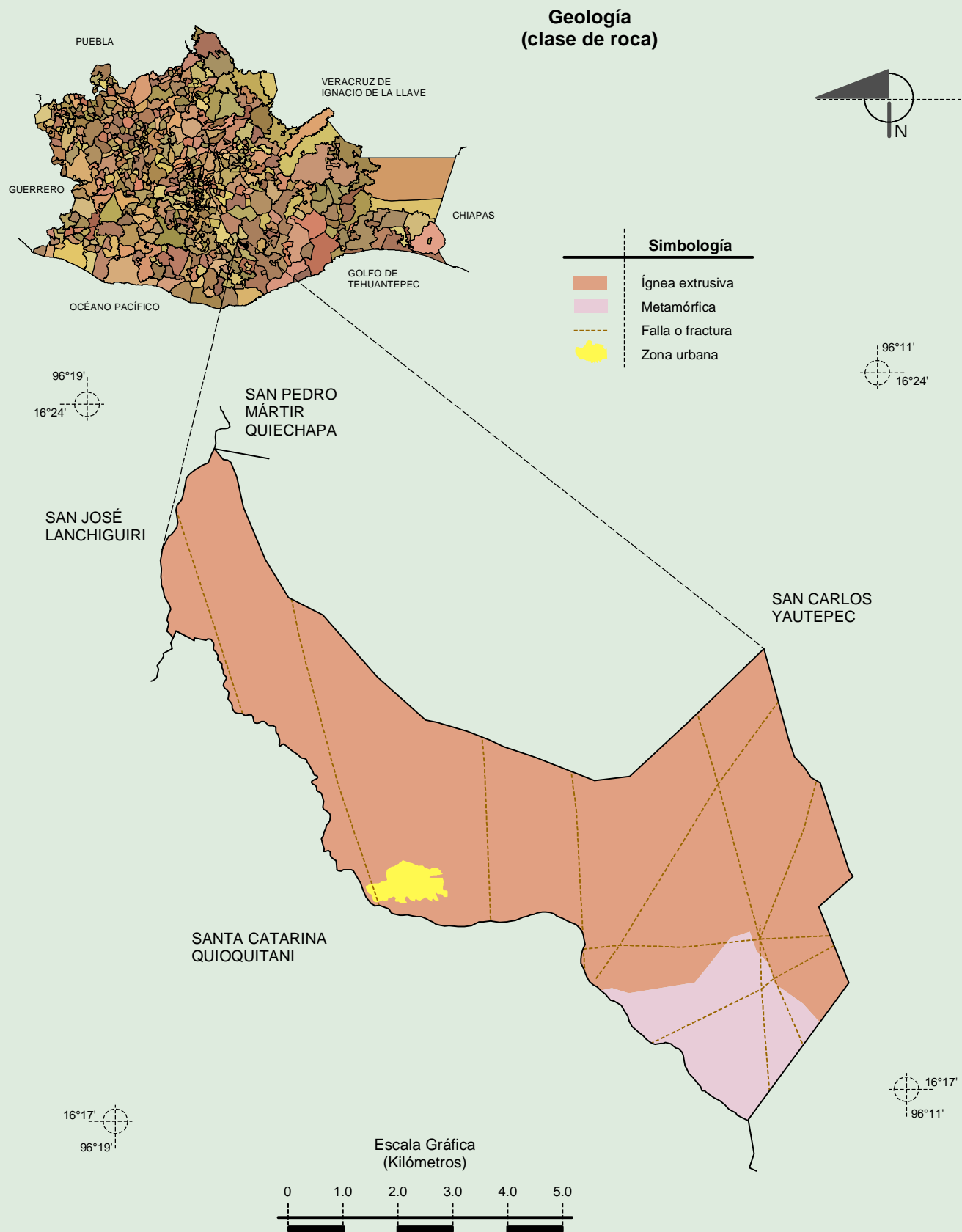
### Climas



Fuente: INEGI. *Marco Geoestadístico 2010, Versión 4.3.*  
 INEGI. Continuo Nacional del Conjunto de Datos Geográficos de las Cartas de Climas, Precipitación Total Anual y Temperatura Media Anual 1:1 000 000, serie I.

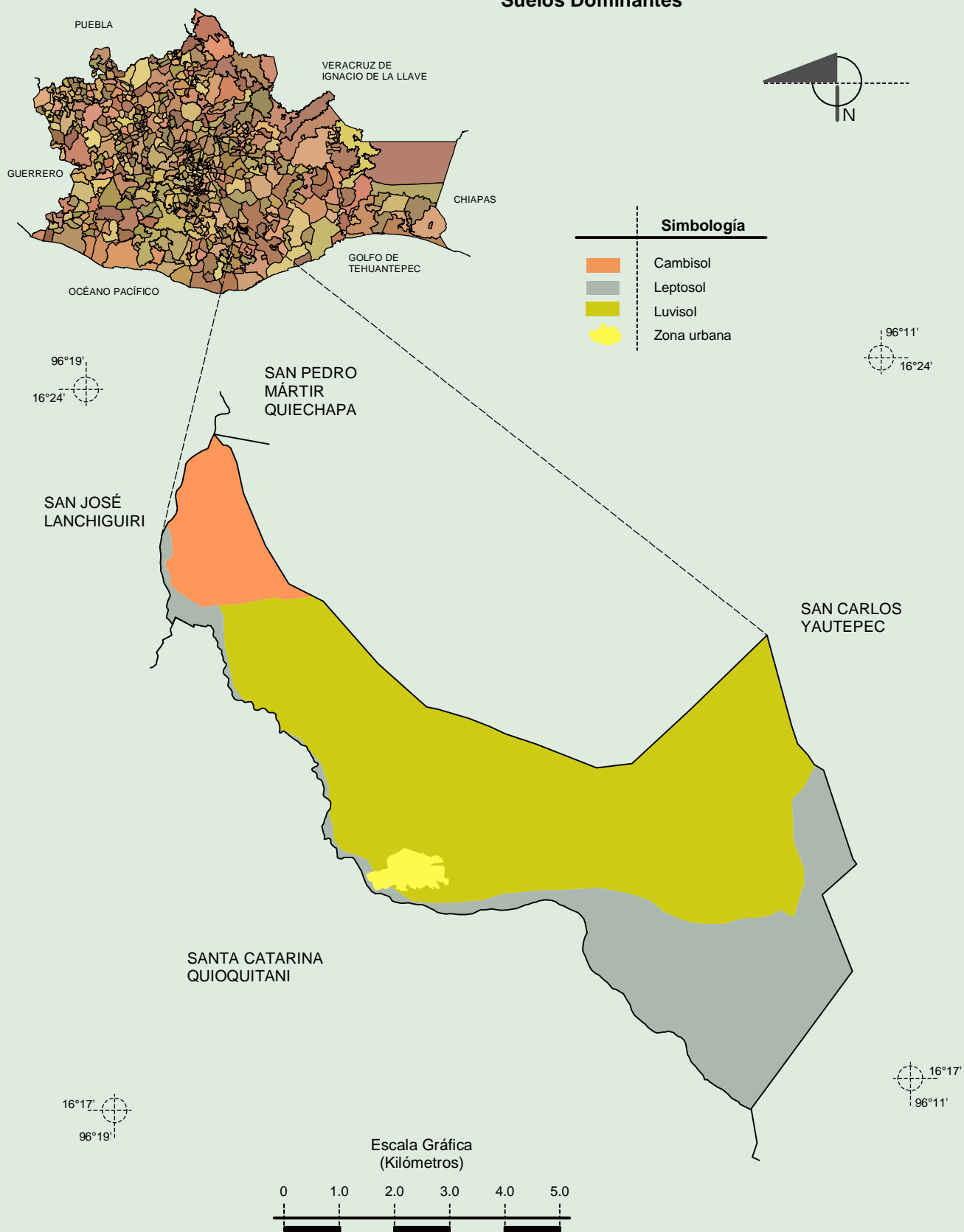
# Compendio de información geográfica municipal de los Estados Unidos Mexicanos

## Santa Catalina Quierí, Oaxaca



Fuente: INEGI. *Marco Geoestadístico 2010, Versión 4.3.*  
INEGI. Continuo Nacional del Conjunto de Datos Geográficos de la Carta Geológica 1:250 000, serie I.

## Suelos Dominantes

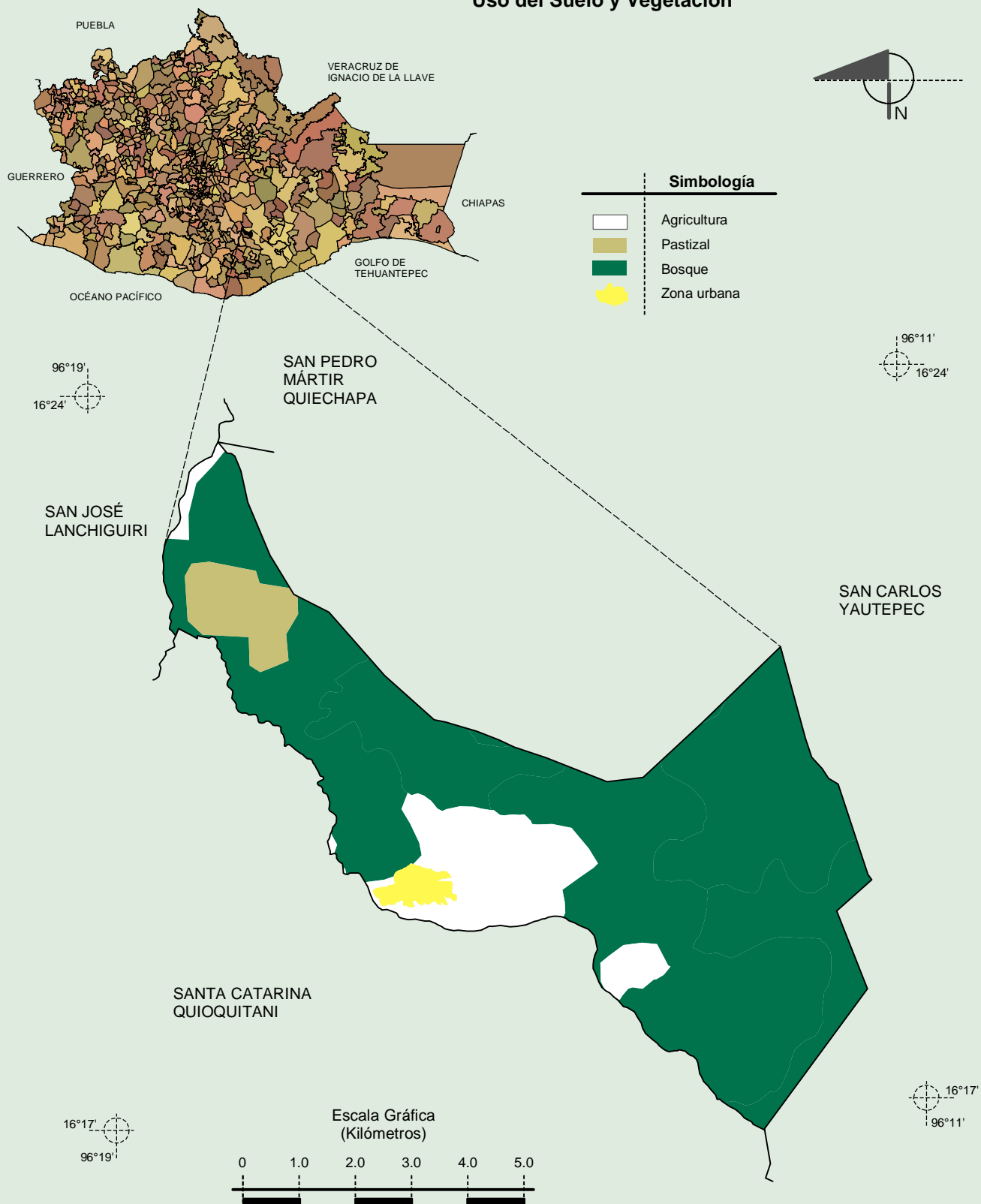




# Compendio de información geográfica municipal de los Estados Unidos Mexicanos

## Santa Catalina Quierí, Oaxaca

### Uso del Suelo y Vegetación



Fuente: INEGI. Marco Geoestadístico 2010, Versión 4.3.  
INEGI. Conjunto de Datos Vectoriales de Uso del Suelo y Vegetación Serie III Escala 1:250 000.