Instituto Nacional de Estadística y Geografía



Compendio de información geográfica municipal 2010

Santa Catarina Juquila

Oaxaca

INSTITUTO NACIONAL
DE ESTADÍSTICA Y GEOGRAFÍA

Compendio de información geográfica municipal de los Estados Unidos Mexicanos
Santa Catarina Juquila, Oaxaca
clave geoestadística 20364

	Coordenadas y altitud	Colindancias	Otros datos
Ubicación geográfica	Entre los paralelos 15°57' y 16°24' de latitud norte; los meridianos 97°08' y 97°26' de longitud oeste; altitud entre 0 y 2 600 m.	Colinda al norte con los municipios de San Juan Quiahije, Santiago Minas y Villa Sola de Vega; al este con los municipios de San Pedro Juchatengo, San Juan Lachao, Santiago Yaitepec y Santos Reyes Nopala; al sur con los municipios de Santos Reyes Nopala y Villa de Tututepec de Melchor Ocampo; al oeste con los municipios de Villa de Tututepec de Melchor Ocampo y San Miguel Panixtlahuaca.	Ocupa el 0.67% de la superficie del estado. Cuenta con 66 localidades y una población total de 14 710 habitantes http://mapserver.inegi.org.mx/mgn2k/; resultado del conteo 2010.

	Provincia	Subprovincia	Sistemas de topoformas
Fisiografía	Sierra Madre del Sur (100%)	Cordillera Costera del Sur (65.67%) y Costas del Sur (34.33%)	Sierra alta compleja (63.62%), Sierra baja compleja (30.96%), Lomerío con llanuras (2.70%), Cañón típico (2.05%) y Llanura costera con lomerío (0.67%)

	Rango de temperatura	Rango de precipitación	Clima
Clima	10 – 28°C	1 000 – 2 5000 mm	Cálido subhúmedo con lluvias en verano, más húmedo (23.57%), cálido subhúmedo con lluvias en verano, de humedad media (22.02%), templado subhúmedo con lluvias en verano (19.97%), semicálido húmedo con abundantes lluvias en verano (14.42%), semicálido subhúmedo con lluvias en verano, más húmedo (13.09%), cálido subhúmedo con lluvias en verano, menos húmedo (5.52%), semifrío subhúmedo con lluvias en verano (1.01%) y semicálido subhúmedo con lluvias en verano, de humedad media (0.40%)

INEGI. Compendio de información geográfica municipal 2010. Santa Catarina Juquila, Oaxaca. 2010

Geología	Periodo	Roca	Sitios de interés
	Jurásico (67.24%), No Determinado (30.88%), Cretácico (1.63%) y Cuaternario (0.25%)	Ígnea intrusiva: Granito-Granodiorita (30.88%) Sedimentaria: Caliza (1.63%) Metamórfica: Gneis (67.24%) Suelo: Aluvial (0.25%)	Mina: Oro y hierro.

Edafología	Suelo dominante
	Regosol (35.94%), Luvisol (31.00%), Leptosol (24.09%), Cambisol (4.51%), Umbrisol (3.04%) y Fluvisol (1.18%)

Nota: el porcentaje faltante corresponde a Zona Urbana con (0.24%)

Hidrografía	Región hidrológica	Cuenca	Subcuenca	Corrientes de agua	Cuerpos de agua
	Costa de Oaxaca (Puerto Ángel) (59.73%) y Costa Chica-Río Verde (40.27%)	R. Colotepec y Otros (59.73%) y R. Atoyac (40.27%)	R. Grande (42.70%), R. Atoyac-San Pedro Juchatengo (28.01%), (San Pedro Mixtepec) (17.03%) y R. Atoyac-Paso de la Reina (12.26%)	**Perennes:** El Infiernito, San Sebastián, Ladrón, Brujo, De Naranjo, Atoyac, Seco, Cacalotepec y El Borrego. **Intermitentes:** Ladrón, De Naranjo, El Mapache, Manteca, El Sapo y Leche.	No disponible.

Uso del suelo y vegetación	Uso del suelo	Vegetación
	Agricultura (4.65%), pastizal cultivado (0.64%) y zona urbana (0.24%)	Bosque (48.90%), selva (37.03%), pastizal inducido (8.01%) y sabanoide (0.53%)

Uso potencial de la tierra	Agrícola	Pecuario
	Para la agricultura mecanizada continua (0.93%) Para la agricultura manual estacional (4.49%) No aptas para la agricultura (94.58%)	Para el establecimiento de praderas cultivadas con maquinaria agrícola (0.93%) Para el aprovechamiento de la vegetación de pastizal (1.03%) Para el aprovechamiento de la vegetación natural diferente de pastizal (8.22%) Para el aprovechamiento de la vegetación natural únicamente por el ganado caprino (37.34%) No aptas para uso pecuario (52.48%)

Zona urbana	La zona urbana está creciendo sobre roca metamórfica del Jurásico, en sierra alta compleja; sobre área donde originalmente había suelos denominados Regosol y Luvisol; tiene clima templado subhúmedo con lluvias en verano, y está creciendo sobre terreno previamente ocupado por bosque.

Zonas arqueológicas y monumentos históricos	El Santuario de la virgen de Juquila.

Fuente: ***www.inafed.gob.mx/wb2/ELOCAL/ELOC_Enciclopedia***

Hablantes de lengua indígena	Dialecto	Número de personas
	Chatino, Lenguas zapotecas, Lenguas mixtecas, Lenguas chinantecas, Náhuatl, Mazateco, Mixe, Otomí, Chol, Chontal de Tabasco y No especificado.	4 168

Fuente: **INEGI.** ***II Conteo de Población y Vivienda, 2005. Tabulados básicos.***

Cultura popular	Artesanías	Gastronomía	Música
	Se fabrican figuras de madera y se elaboran artículos de carrizo y jícaras.	El dulce típico es el Jamoncillo, las enchiladas, chocolate con su pan de yema, mole y aguas frescas.	Fandango, chilenas y baile de cajón.

Fuente: ***www.inafed.gob.mx/wb2/ELOCAL/ELOC_Enciclopedia***

Localidades e Infraestructura para el Transporte

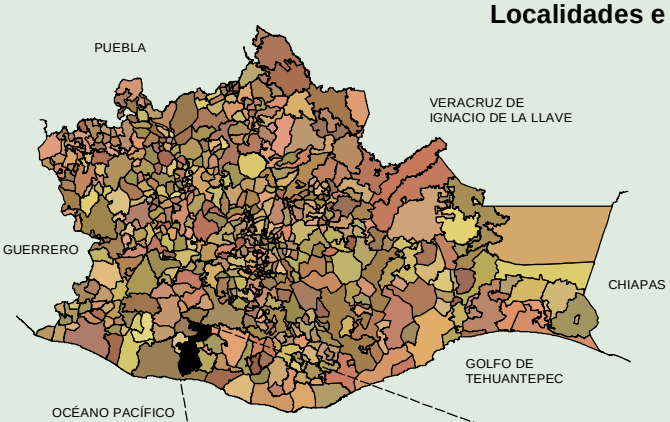

Simbología

- Carretera de dos carriles
- Terracería
- Brecha
- Vereda
- Calle
- Zona urbana
- CABECERA
- Localidad

N

SANTIAGO MINAS
VILLA SOLA DE VEGA
97°08'
16°23'
97°26'
16°23'
San José Ixtápam
SAN PEDRO JUCHATENGO
SAN JUAN QUIAHIJE
San Francisco Ixpantepec
Santa María Amialtepec
Santa María Yolotepec
SANTA CATARINA JUQUILA
SAN MIGUEL PANIXTLAHUACA
SAN JUAN LACHAO
SANTIAGO YAITEPEC
El Carrizo
San Marcos Zacatepec
Junta de los Ríos
Las Trancas
Pie del Cerro
Cinco Negritos
El Camalote
La Soledad el Mapache
SANTOS REYES NOPALA
VILLA DE TUTUTEPEC DE MELCHOR OCAMPO
Monte Obscuro
15°58'
97°26'
VILLA DE TUTUTEPEC DE MELCHOR OCAMPO

Escala Gráfica (Kilómetros)

0 3.3 6.6 9.9 13.2 16.5

15°58'
97°08'

Fuente: INEGI. *Marco Geoestadístico 2010, Versión 4.3.*
INEGI. Información Topográfica Digital Escala 1:250 000 serie III.

INEGI. Compendio de información geográfica municipal 2010. Santa Catarina Juquila, Oaxaca. 2010

Relieve

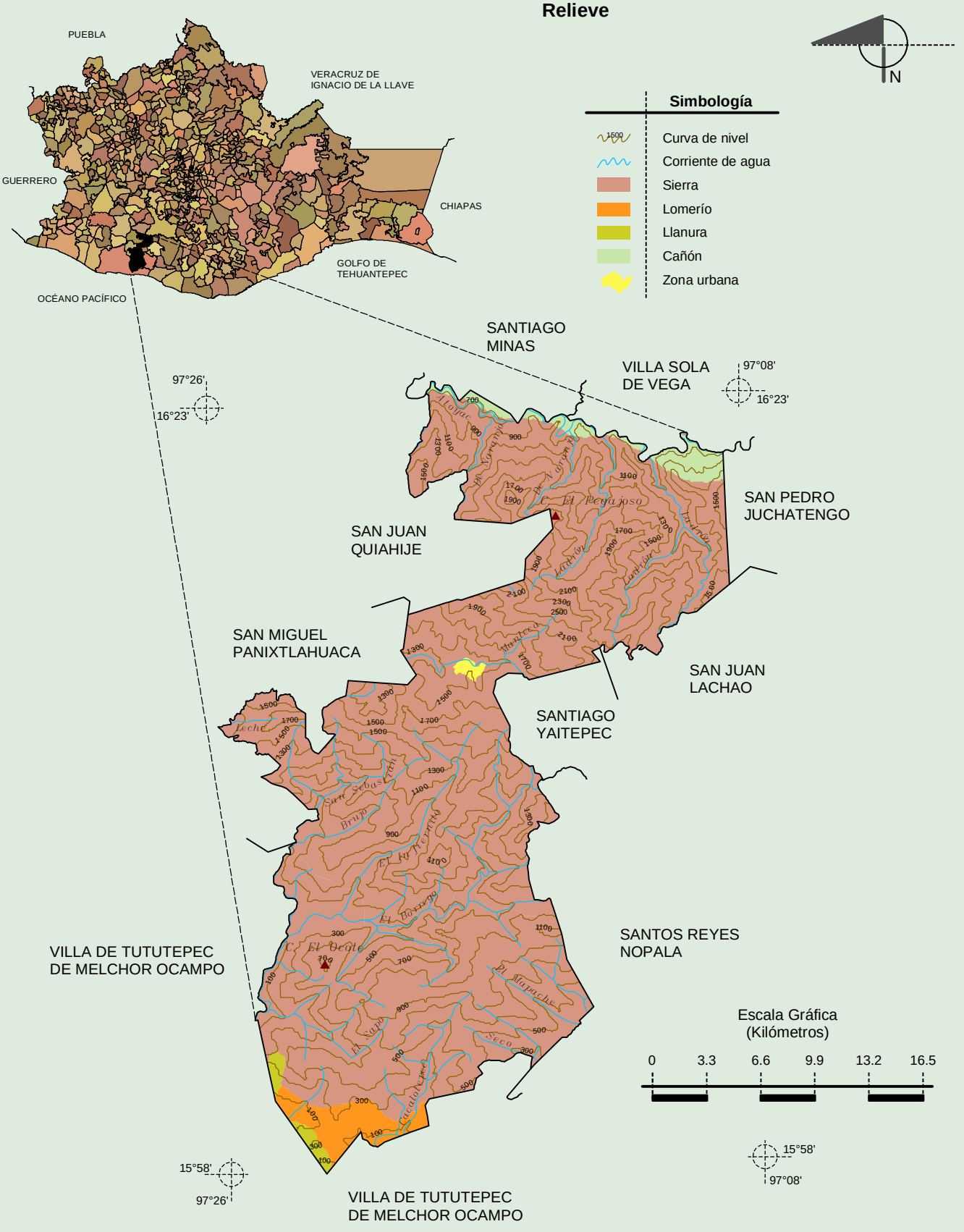

Fuente: INEGI. *Marco Geoestadístico 2010, Versión 4.3.*
INEGI. Información Topográfica Digital Escala 1:250 000 serie III.
INEGI. Continuo Nacional del Conjunto de Datos Geográficos de la Carta Fisiográfica 1:1 000 000, serie I.
INEGI-CONAGUA. 2007. Mapa de la Red Hidrográfica Digital de México escala 1:250 000. México.

INEGI. Compendio de información geográfica municipal 2010. Santa Catarina Juquila, Oaxaca. 2010

Climas

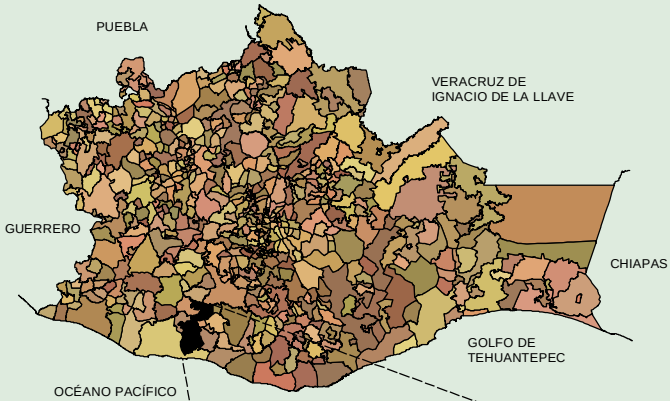

Fuente: INEGI. *Marco Geoestadístico 2010, Versión 4.3.*
INEGI. Continuo Nacional del Conjunto de Datos Geográficos de las Cartas de Climas, Precipitación Total Anual y Temperatura Media Anual 1:1 000 000, serie I.

INEGI. Compendio de información geográfica municipal 2010. Santa Catarina Juquila, Oaxaca. 2010

Geología (clase de roca)

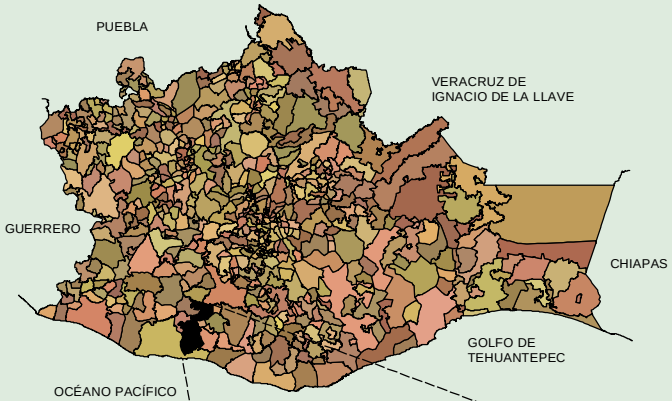

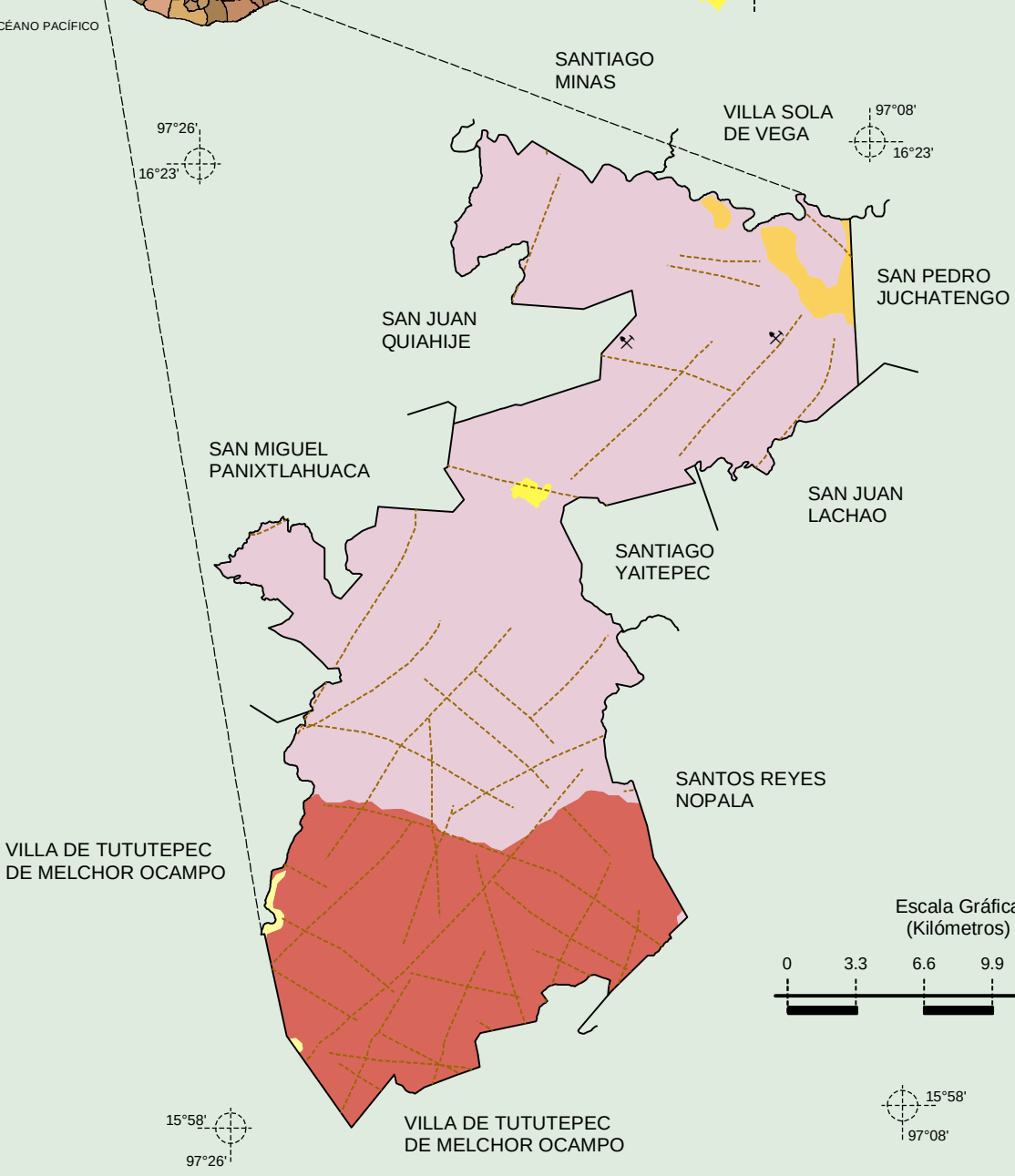

Fuente: INEGI. *Marco Geoestadístico 2010, Versión 4.3.*
INEGI. Continuo Nacional del Conjunto de Datos Geográficos de la Carta Geológica 1:250 000, serie I.
INEGI. Continuo Nacional del Conjunto de Datos Geográficos de la Carta Geológica 1:1 000 000, serie I.

INEGI. Compendio de información geográfica municipal 2010. Santa Catarina Juquila, Oaxaca. 2010

Suelos Dominantes

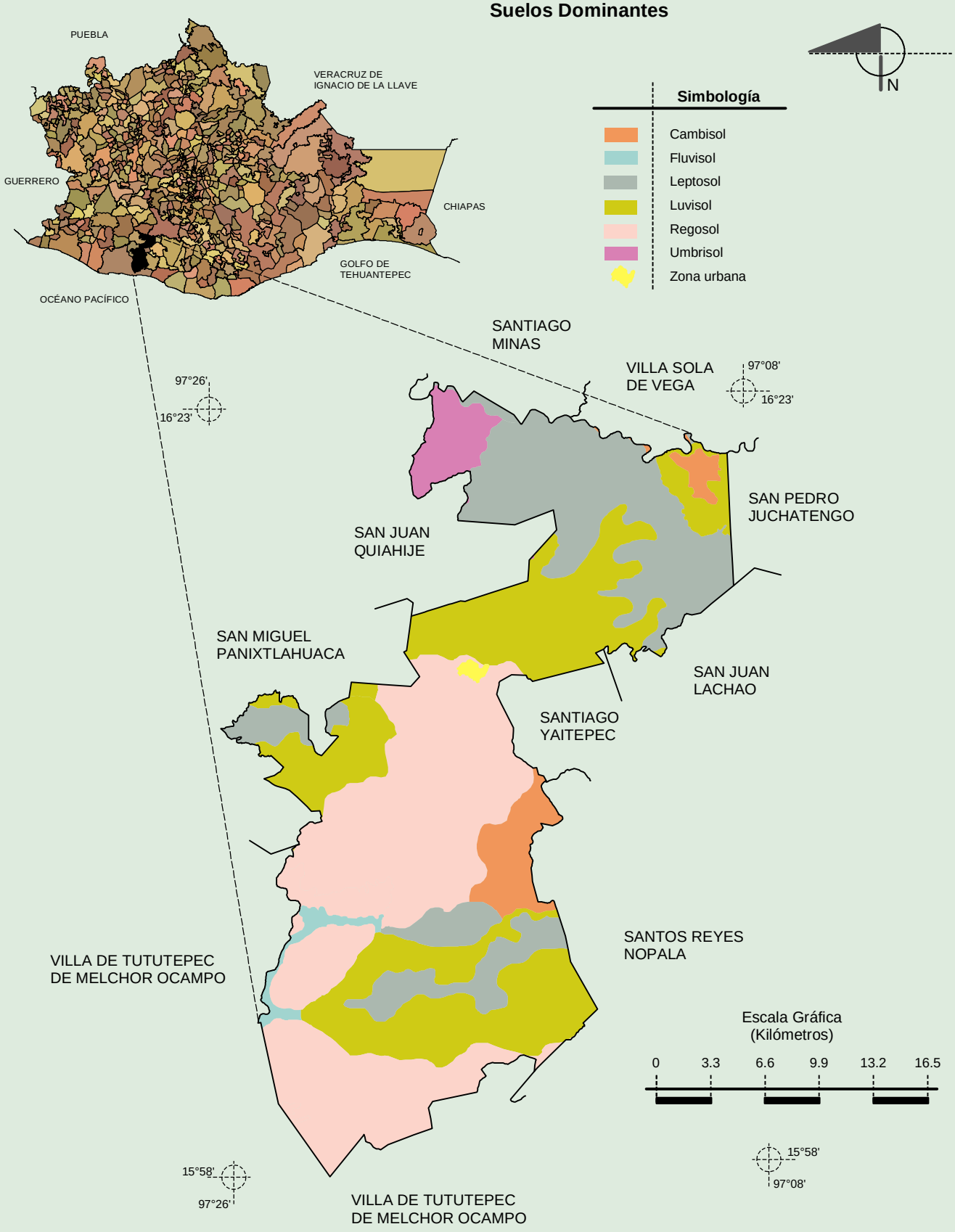

Fuente: INEGI. *Marco Geoestadístico 2010, Versión 4.3.*
INEGI. Conjunto de Datos Vectorial Edafológico, Escala 1:250 000 Serie II (Continuo Nacional).

INEGI. Compendio de información geográfica municipal 2010. Santa Catarina Juquila, Oaxaca. 2010

Uso del Suelo y Vegetación

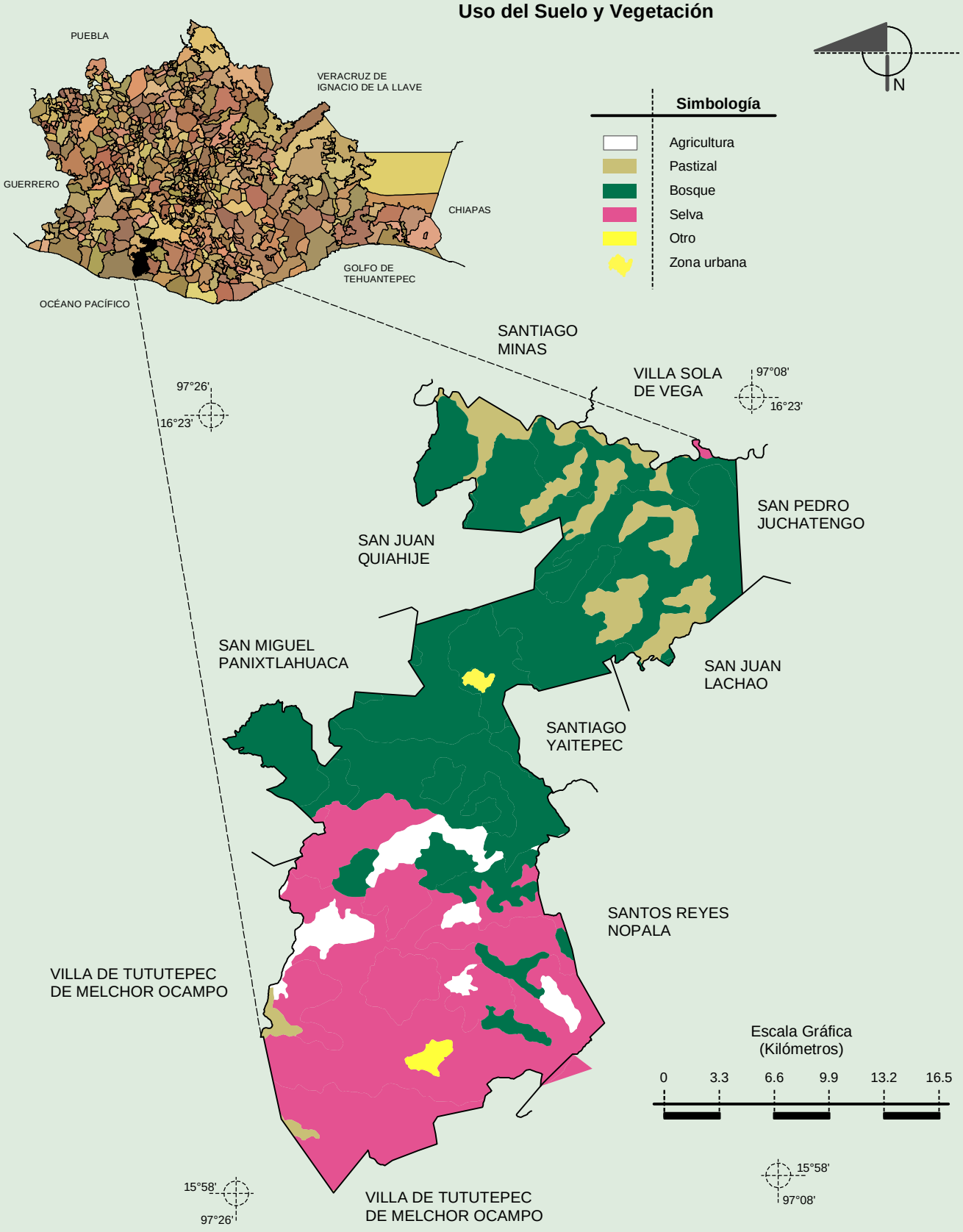

Fuente: INEGI. *Marco Geoestadístico 2010, Versión 4.3.*
INEGI. Conjunto de Datos Vectoriales de Uso del Suelo y Vegetación Serie III Escala 1:250 000.

INEGI. Compendio de información geográfica municipal 2010. Santa Catarina Juquila, Oaxaca. 2010