



Compendio de información geográfica municipal 2010

Santa Catarina Lachatao

Oaxaca



**Compendio de información geográfica municipal de los
Estados Unidos Mexicanos
Santa Catarina Lachatao, Oaxaca
clave geoestadística 20365**

Ubicación geográfica	Coordenadas y altitud	Colindancias	Otros datos
	Entre los paralelos 17°06' y 17°17' de latitud norte; los meridianos 96°27' y 96°33' de longitud oeste; altitud entre 1 800 y 3 200 m.	Colinda al norte con los municipios de Santa Catarina Ixtepeji, San Juan Chicomézúchil y San Miguel Amatlán; al este con el municipio de San Miguel Amatlán; al sur con los municipios de Villa Díaz Ordaz, Teotitlán del Valle y Tlaxiactac de Cabrera; al oeste con los municipios de Tlaxiactac de Cabrera y Santa Catarina Ixtepeji.	Ocupa el 0.11% de la superficie del estado. Cuenta con 17 localidades y una población total de 1 307 habitantes http://mapserver.inegi.org.mx/mgn2k/ ; resultado del censo 2010.

Fisiografía	Provincia	Subprovincia	Sistemas de topofomas
	Sierra Madre del Sur (100%)	Sierras Orientales (100%)	Sierra alta compleja (100%)

Clima	Rango de temperatura	Rango de precipitación	Clima
	12 – 20°C	800 – 1 200mm	Templado subhúmedo con lluvias en verano (96.01%), semicálido subhúmedo con lluvias en verano (2.35%) y templado húmedo con abundantes lluvias en verano (1.64%)

Geología	Periodo	Roca	Sitios de interés
	Terciario (50.24%), Cretácico (46.16%) y Neógeno (3.60%)	Ígnea intrusiva: Monzonita (1.28%) Ígnea extrusiva: Andesita (48.96%) y arenisca-toba intermedia (3.60%) Sedimentaria: Lutita-arenisca (33.34%) y caliza-lutita (12.82%)	Mina: Oro.

Edafología	Suelo dominante
	Acrisol (55.04%), Cambisol (41.40%), Regosol (2.81%) y Luvisol (0.75%)

Hidrografía	Región hidrológica	Cuenca	Subcuenca	Corrientes de agua	Cuerpos de agua
	Papaloapan (99.09%) y Costa Chica-Río Verde (0.91%)	R. Papaloapan (99.09%) y R. Atoyac (0.91%)	R. Quiotepec (99.09%) y R. Atoyac-Oaxaca de Juárez (0.91%)	Perennes: Las Guacamayas, San Juan, Cara de León. El Arco e Intermitentes.	No disponible.

Uso del suelo y vegetación	Uso del suelo	Vegetación
	Agricultura (37.96%) y zona urbana (0.67%)	Bosque (61.37%)

Uso potencial de la tierra	Agrícola	Pecuario
	Para la agricultura manual continua (0.77%) Para la agricultura manual estacional (12.05%) No aptas para la agricultura (87.18%)	Para el aprovechamiento de la vegetación natural únicamente por el ganado caprino (13.59%) No aptas para uso pecuario (86.41%)

Zona urbana	La zona urbana está creciendo sobre roca sedimentaria del Cretácico, en sierra alta compleja; sobre área donde originalmente había suelos denominados Luvisol y Acrisol; tiene clima templado subhúmedo con lluvias en verano y semicálido subhúmedo con lluvias en verano, y está creciendo sobre terrenos previamente ocupados por agricultura y bosque.
-------------	--

Zonas arqueológicas y monumentos históricos	No disponible.
---	----------------

Fuente: www.inafed.gob.mx/wb2/ELOCAL/ELOC Enciclopedia

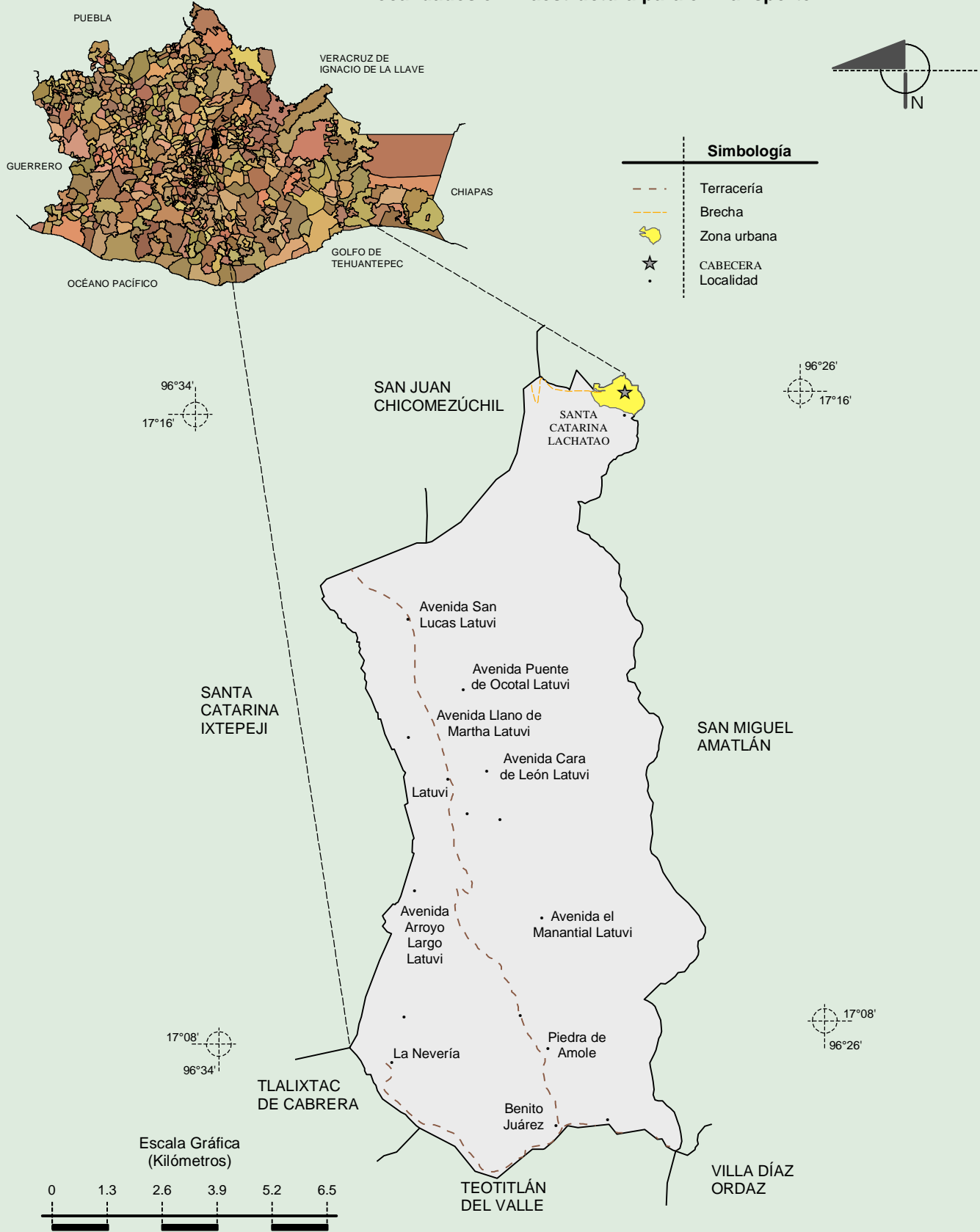
Hablantes de lengua indígena	Dialecto	Número de personas
	Lenguas zapotecas y No especificado.	404

Fuente: INEGI. II Censo de Población y Vivienda, 2005. Tabulados básicos.

Cultura popular	Artesanías	Gastronomía	Música
	No disponible.	El platillo típico del municipio es el chichilo y el mole, la bebida tradicional es el pulque y el tepache, como postre se encuentran las jaleas y el membrillo.	Banda de música filarmónica.

Fuente: www.inafed.gob.mx/wb2/ELOCAL/ELOC Enciclopedia

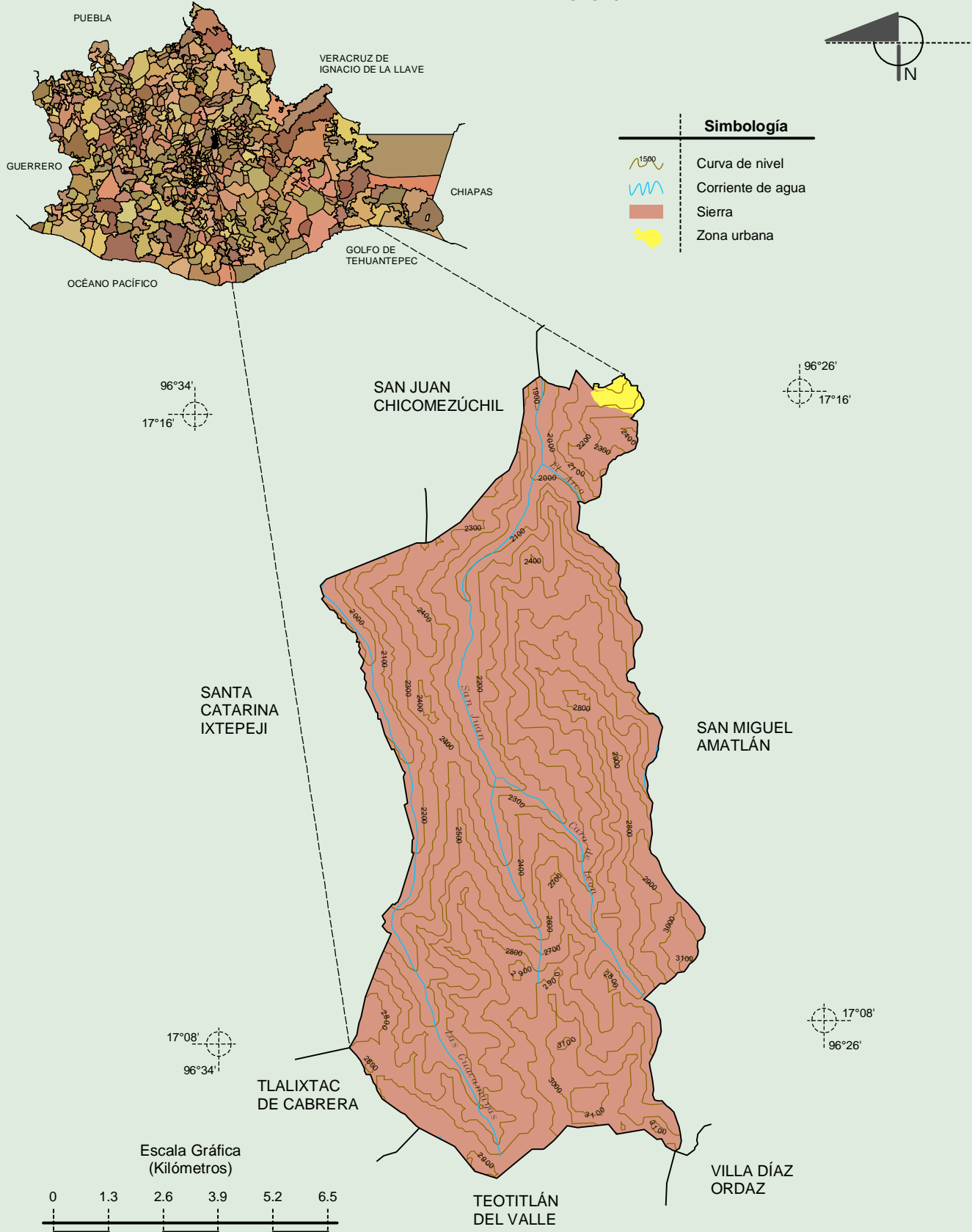
Localidades e Infraestructura para el Transporte



Fuente: INEGI. Marco Geoestadístico 2010, Versión 4.3.
 INEGI. Información Topográfica Digital Escala 1:250 000 serie III.

Compendio de información geográfica municipal de los Estados Unidos Mexicanos
Santa Catarina Lachatao, Oaxaca

Relieve

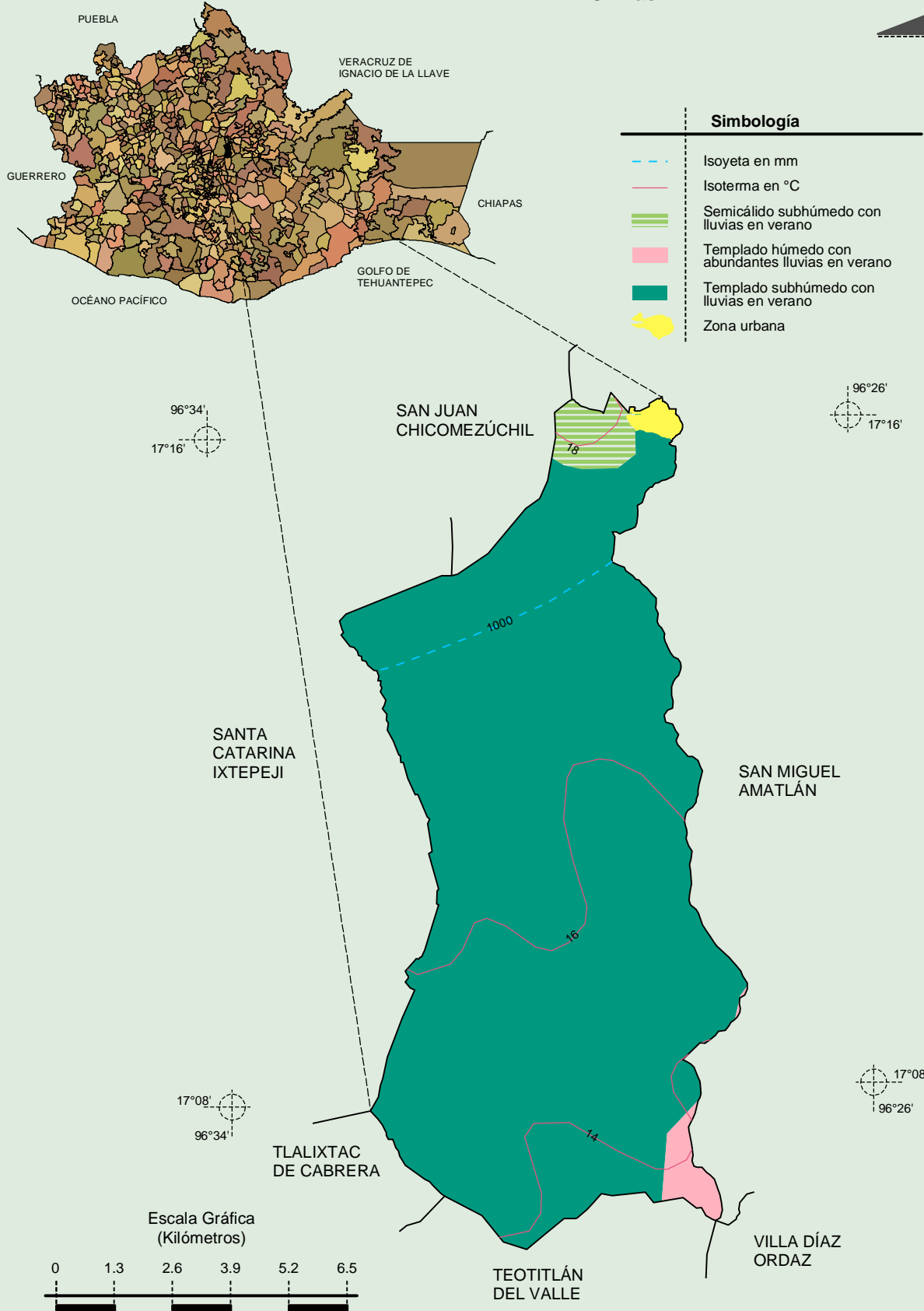


Fuente: INEGI. *Marco Geoestadístico 2010, Versión 4.3.*
 INEGI. Información Topográfica Digital Escala 1:250 000 serie III.
 INEGI. Continuo Nacional del Conjunto de Datos Geográficos de la Carta Fisiográfica 1:1 000 000, serie I.
 INEGI-CONAGUA. 2007. Mapa de la Red Hidrográfica Digital de México escala 1:250 000. México.

INEGI. Compendio de información geográfica municipal 2010. Santa Catarina Lachatao, Oaxaca. 2010

Compendio de información geográfica municipal de los Estados Unidos Mexicanos
Santa Catarina Lachatao, Oaxaca

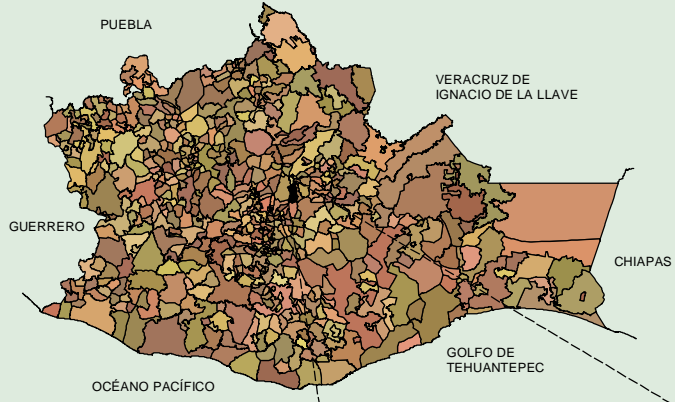
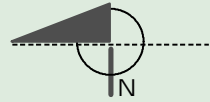
Climas



Fuente: INEGI. Marco Geoestadístico 2010, Versión 4.3.
 INEGI. Continuo Nacional del Conjunto de Datos Geográficos de las Cartas de Climas, Precipitación Total Anual y Temperatura Media Anual 1:1 000 000, serie I.

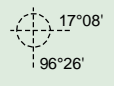
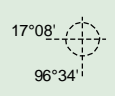
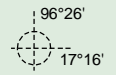
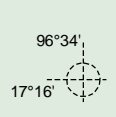
Compendio de información geográfica municipal de los Estados Unidos Mexicanos
Santa Catarina Lachatao, Oaxaca

Geología
(clase de roca)

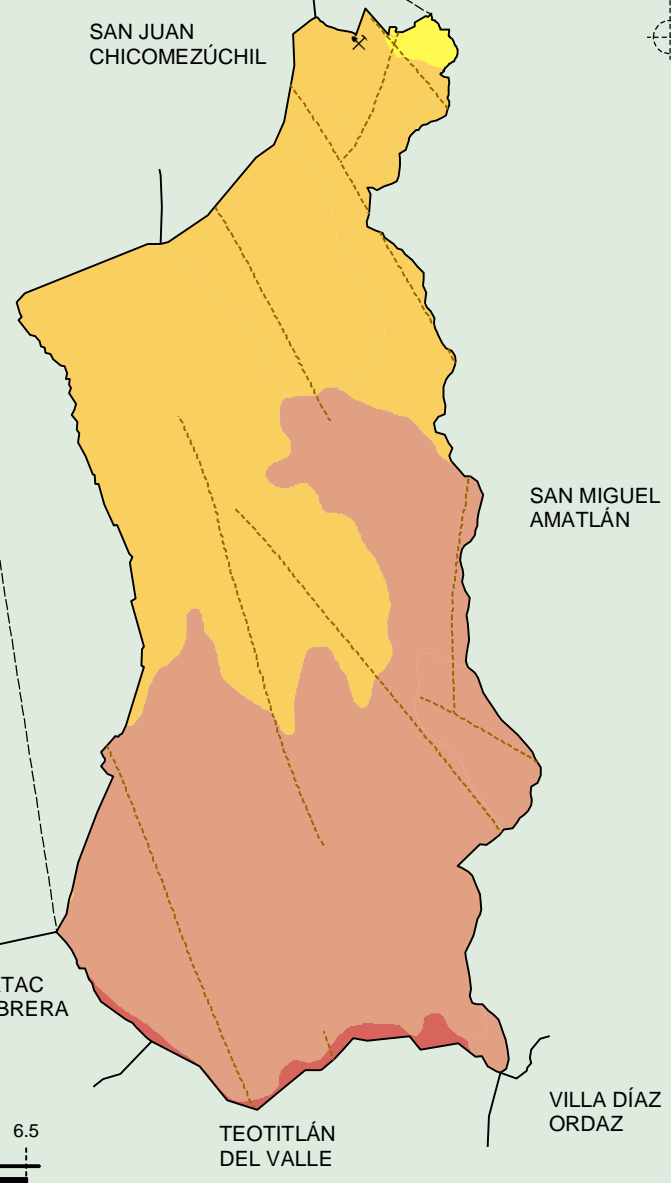
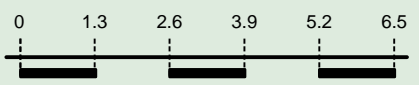


Simbología

	Ígnea intrusiva
	Ígnea extrusiva
	Sedimentaria
	Falla o fractura
X	Mina
	Zona urbana



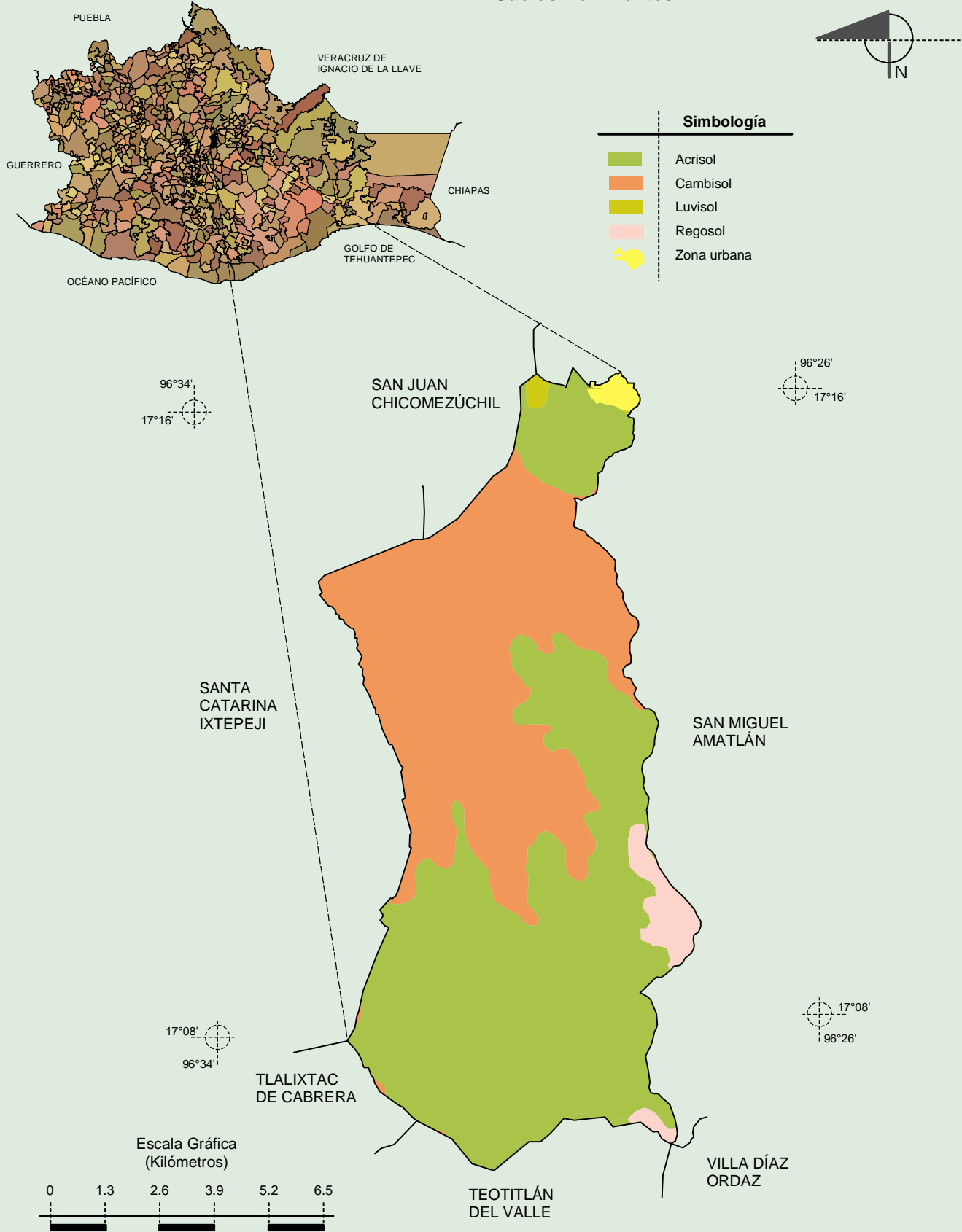
Escala Gráfica
 (Kilómetros)



INEGI. Compendio de información geográfica municipal 2010. Santa Catarina Lachatao, Oaxaca. 2010

Fuente: INEGI. *Marco Geoestadístico 2010, Versión 4.3.*
 INEGI. Continuo Nacional del Conjunto de Datos Geográficos de la Carta Geológica 1:250 000, serie I.
 INEGI. Continuo Nacional del Conjunto de Datos Geográficos de la Carta Geológica 1:1 000 000, serie I.

Suelos Dominantes



Fuente: INEGI. *Marco Geoestadístico 2010, Versión 4.3.*
 INEGI. Conjunto de Datos Vectorial Edafológico, Escala 1:250 000 Serie II (Continuo Nacional).

Uso del Suelo y Vegetación

