Instituto Nacional de Estadística y Geografía



Compendio de información geográfica municipal 2010

Santa Catarina Quiané

Oaxaca

INSTITUTO NACIONAL
DE ESTADÍSTICA Y GEOGRAFÍA

Compendio de información geográfica municipal de los Estados Unidos Mexicanos
Santa Catarina Quiané, Oaxaca
clave geoestadística 20369

	Coordenadas y altitud	Colindancias	Otros datos
Ubicación geográfica	Entre los paralelos 16°51' y 16°54' de latitud norte; los meridianos 96°41' y 96°46' de longitud oeste; altitud entre 1 400 y 1 900 m.	Colinda al norte con los municipios de Ciénega de Zimatlán y San Bartolo Coyotepec; al este con los municipios de San Bartolo Coyotepec y San Martín Tilcajete; al sur con los municipios de San Martín Tilcajete y Santa Ana Zegache; al oeste con los municipios de Zimatlán de Álvarez y Ciénega de Zimatlán.	Ocupa el 0.02% de la superficie del estado. Cuenta con 4 localidades y una población total de 1 847 habitantes http://mapserver.inegi.org.mx/mgn2k/; resultado del conteo 2010.

	Provincia	Subprovincia	Sistemas de topoformas
Fisiografía	Sierra Madre del Sur (100%)	Sierras y Valles de Oaxaca (100%)	Valle de laderas tendidas con lomerío (100%)

	Rango de temperatura	Rango de precipitación	Clima
Clima	18 – 22°C	600 – 700 mm	Semiseco semicálido (100%)

	Periodo	Roca	Sitios de interés
Geología	Cuaternario (31.25%), Neógeno (28.54%), Cretácico (21.31%) y No aplicable (18.90%)	Sedimentaria: Conglomerado (28.54%) y Lutita-Arenisca (21.36%) Metamórfica: Gneis (18.85%) Suelo: Aluvial (31.25%)	No disponible.

	Suelo dominante
Edafología	Leptosol (53.67%), Luvisol (22.44%), Fluvisol (7.14%) y Vertisol (7.10%)

Nota: el porcentaje faltante corresponde a Zona Urbana con (9.65%)

	Región hidrológica	Cuenca	Subcuenca	Corrientes de agua	Cuerpos de agua
Hidrografía	Costa Chica-Río Verde (100%)	R. Atoyac (100%)	R. Atoyac-Oaxaca de Juárez (100%)	**Perennes:** San Pablo, Atoyac e Intermitente.	No disponible.

INEGI. Compendio de información geográfica municipal 2010. Santa Catarina Quiane, Oaxaca. 2010

Uso del suelo y vegetación	Uso del suelo	Vegetación
	Agricultura (28.70%) y zona urbana (9.65%)	Pastizal inducido (45.83%) y bosque (15.82%)

Uso potencial de la tierra	Agrícola	Pecuario
	Para la agricultura mecanizada continua (16.73%) No aptas para la agricultura (83.27%)	Para el establecimiento de praderas cultivadas con maquinaria agrícola (16.73%) No aptas para uso pecuario (83.27%)

Zona urbana	La zona urbana está creciendo sobre suelo del Cuaternario y roca metamórfica, en valle de laderas tendidas con lomerío; sobre área donde originalmente había suelos denominados Vertisol, Luvisol y Fluvisol; tiene clima semiseco semicálido, y está creciendo sobre terreno previamente ocupado por agricultura.

Zonas arqueológicas y monumentos históricos	No disponible.

Fuente: ***www.inafed.gob.mx/wb2/ELOCAL/ELOC_Enciclopedia***

Hablantes de lengua indígena	Dialecto	Número de personas
	Lenguas zapotecas y No especificado.	9

Fuente: **INEGI.** ***II Conteo de Población y Vivienda, 2005. Tabulados básicos.***

Cultura popular	Artesanías	Gastronomía	Música
	No disponible.	Mole negro, higaditos y chapulines.	Jarabes del Valle que son los que identifican a este municipio.

Fuente: ***www.inafed.gob.mx/wb2/ELOCAL/ELOC_Enciclopedia***

Localidades e Infraestructura para el Transporte

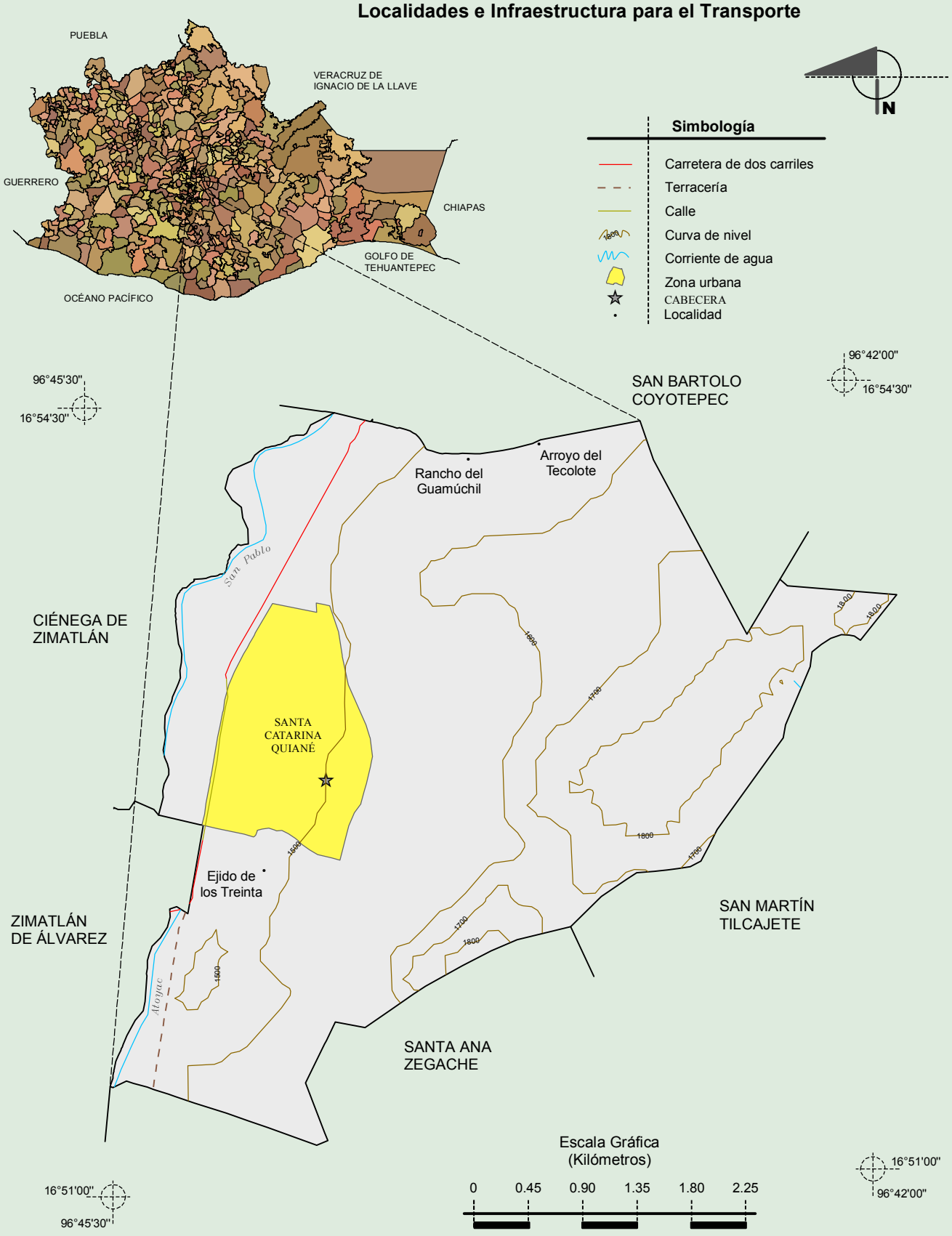

Fuente: INEGI. *Marco Geoestadístico 2010, Versión 4.3.*
INEGI. Información Topográfica Digital Escala 1:250 000 serie III.
INEGI-CONAGUA. 2007. Mapa de la Red Hidrográfica Digital de México escala 1:250 000. México.

INEGI. Compendio de información geográfica municipal 2010. Santa Catarina Quiane, Oaxaca. 2010

Geología
(Clase de roca)

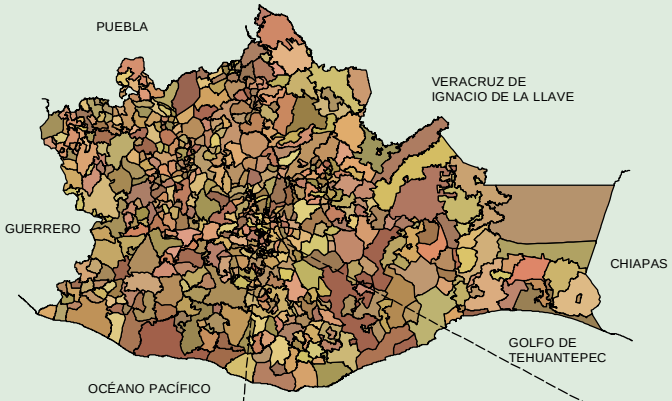

N

Simbología

- Sedimentaria
- Metamórfica
- Suelo
- Zona urbana

96°45'30"
16°54'30"

96°42'00"
16°54'30"

SAN BARTOLO COYOTEPEC

CIÉNEGA DE ZIMATLÁN

ZIMATLÁN DE ÁLVAREZ

SAN MARTÍN TILCAJETE

SANTA ANA ZEGACHE

Escala Gráfica
(Kilómetros)

0 0.45 0.90 1.35 1.80 2.25

16°51'00"
96°45'30"

16°51'00"
96°42'00"

Fuente: INEGI. *Marco Geoestadístico 2010, Versión 4.3.*
INEGI. Continuo Nacional del Conjunto de Datos Geográficos de la Carta Geológica 1:250 000, serie I.

INEGI. Compendio de información geográfica municipal 2010. Santa Catarina Quiane, Oaxaca. 2010

Suelos Dominantes

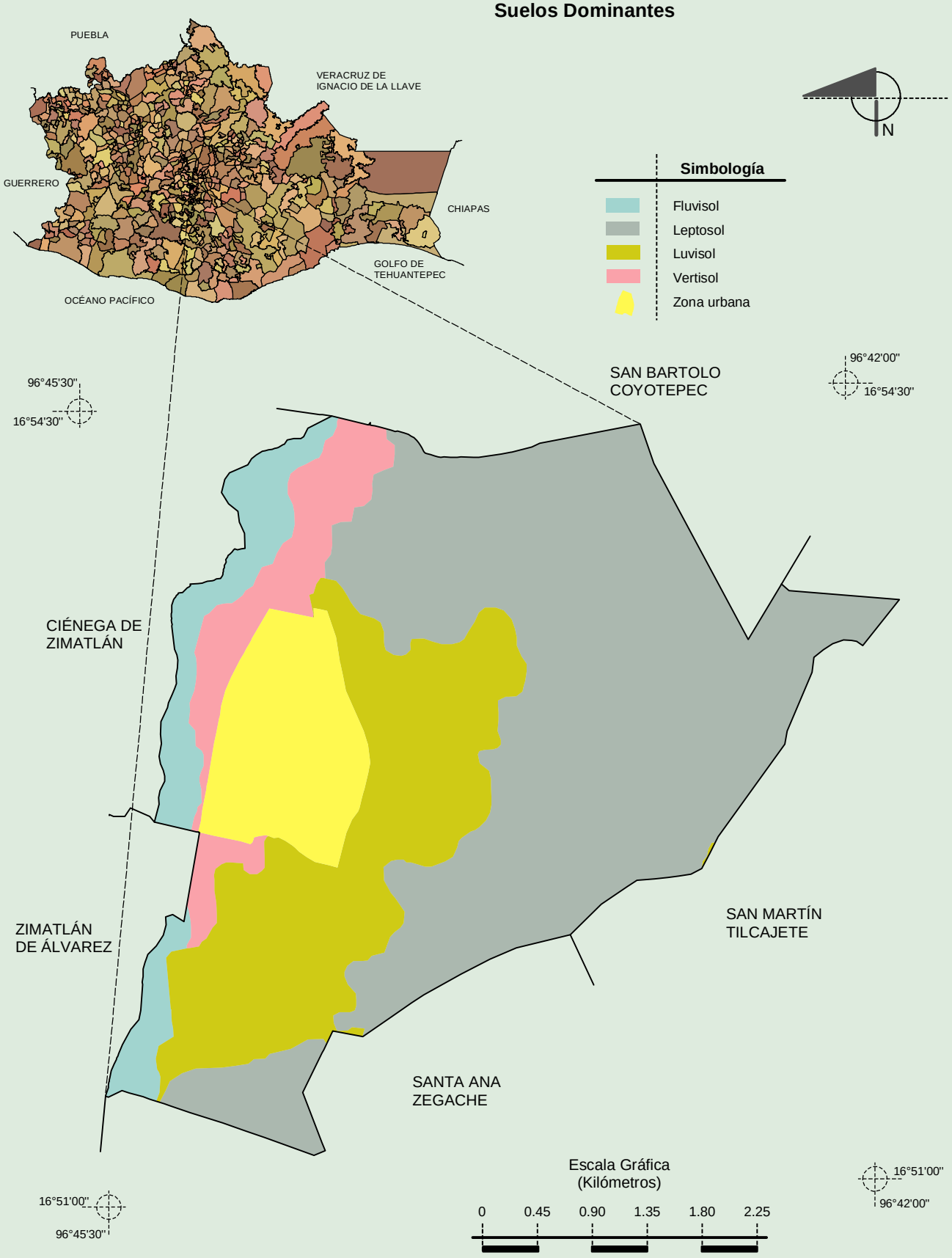

Fuente: INEGI. *Marco Geoestadístico 2010, Versión 4.3.*
INEGI. Conjunto de Datos Vectorial Edafológico, Escala 1:250 000 Serie II (Continuo Nacional).

INEGI. Compendio de información geográfica municipal 2010. Santa Catarina Quiane, Oaxaca. 2010

Uso del Suelo y Vegetación

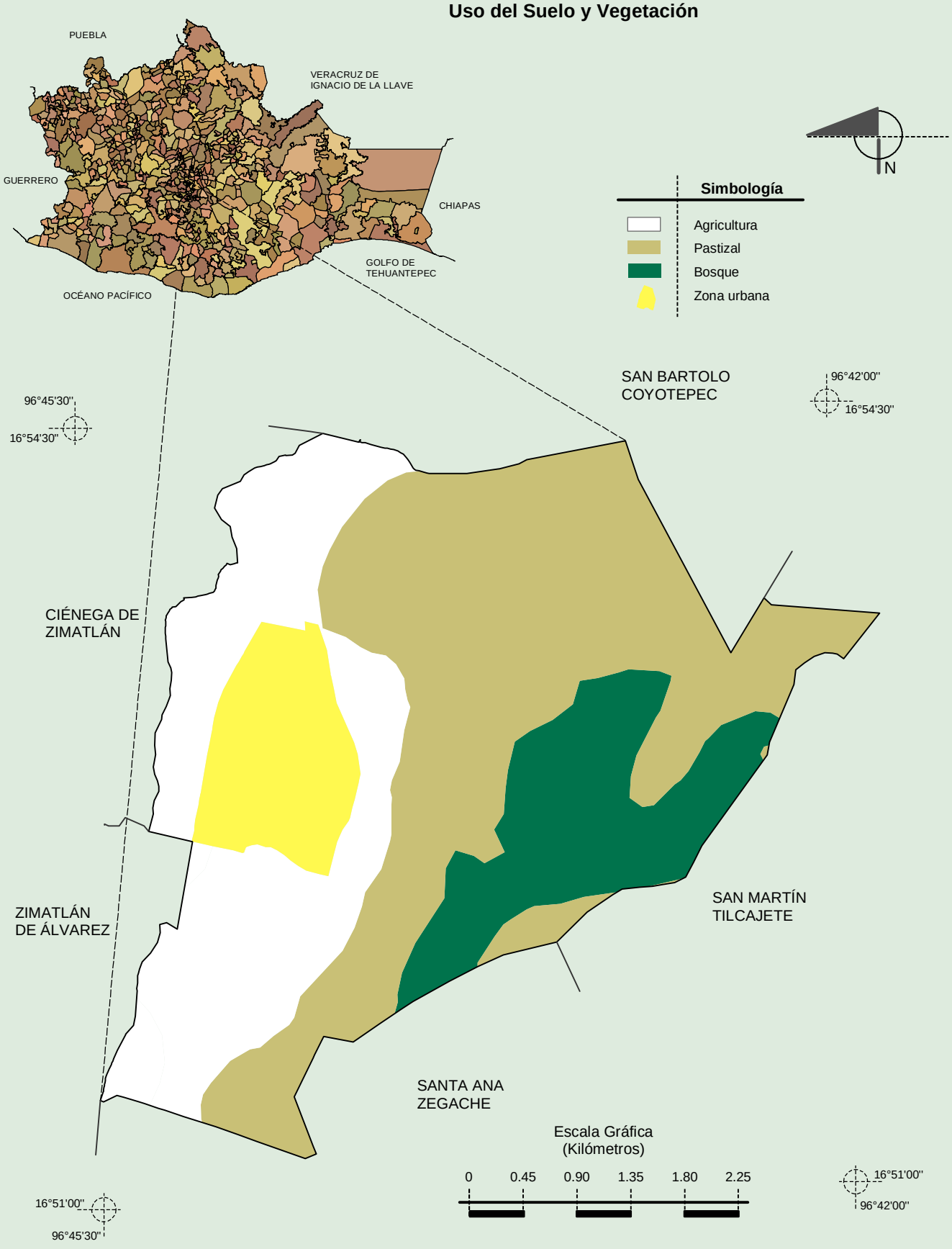

Fuente: INEGI. *Marco Geoestadístico 2010, Versión 4.3.*
INEGI. Conjunto de Datos Vectoriales de Uso del Suelo y Vegetación Serie III Escala 1:250 000.

INEGI. Compendio de información geográfica municipal 2010. Santa Catarina Quiane, Oaxaca. 2010