



Compendio de información geográfica municipal 2010

Santa Catarina Ticuá

Oaxaca



INSTITUTO NACIONAL
DE ESTADÍSTICA Y GEOGRAFÍA

Compendio de información geográfica municipal de los Estados Unidos Mexicanos Santa Catarina Ticuá, Oaxaca clave geoestadística 20371

Ubicación geográfica	Coordenadas y altitud	Colindancias	Otros datos
	Entre los paralelos 17°01' y 17°06' de latitud norte; los meridianos 97°30' y 97°34' de longitud oeste; altitud entre 2 000 y 2 500 m.	Colinda al norte con los municipios de San Pedro Molinos y Santa María Yosoyúa; al este con los municipios de Santa María Yosoyúa y San Pablo Tijaltepec; al sur con los municipios de San Pablo Tijaltepec y Chalcatongo de Hidalgo; al oeste con los municipios Chalcatongo de Hidalgo, San Miguel el Grande y San Pedro Molinos.	Ocupa el 0.02% de la superficie del estado. Cuenta con 6 localidades y una población total de 954 habitantes http://mapserver.inegi.org.mx/mgn2k/ ; resultado del conteo 2010.

Fisiografía	Provincia	Subprovincia	Sistemas de topoformas
	Sierra Madre del Sur (100%)	Mixteca Alta (100%)	Sierra alta compleja (52.26%) y Meseta de aluvión antiguo con lomerío (47.74%)

Clima	Rango de temperatura	Rango de precipitación	Clima
	12 – 18°C	800 – 1 000 mm	Templado subhúmedo con lluvias en verano (100%)

Geología	Periodo	Roca	Sitios de interés
	Cretácico (64.42%), Paleógeno (33.50%), Cuaternario (1.34%) y Terciario (0.74%)	Ígnea extrusiva: Andesita (0.74%) Sedimentaria: Caliza (64.42%), limolita-arenisca (26.63%), conglomerado (6.87%) Suelo: Residual (1.34%)	No disponible.

Edafología	Suelo dominante
	Leptosol (65.66%), Phaeozem (17.81%), Regosol (15.22%), Luvisol (0.84%) y Gleysol (0.47%)

Hidrografía	Región hidrológica	Cuenca	Subcuenca	Corrientes de agua	Cuerpos de agua
	Costa Chica-Río Verde (100%)	R. Atoyac (100%)	R. Sordo (100%)	Perenne: Yuteyucuí. Intermitente: Yuteyucuí.	No disponible.

Uso del suelo y vegetación	Uso del suelo	Vegetación
	Agricultura (55.63%) y zona urbana (7.81%)	Bosque (34.25%) y pastizal inducido (2.31%)

Uso potencial de la tierra	Agrícola	Pecuario
	Para la agricultura mecanizada continua (0.64%) Para la agricultura de tracción animal continua (0.10%) Para la agricultura de tracción animal estacional (55.98%) Para la agricultura manual estacional (32.32%) No aptas para la agricultura (10.96%)	Para el establecimiento de praderas cultivadas con maquinaria agrícola (0.64%) Para el establecimiento de praderas cultivadas con tracción animal (0.10%) Para el aprovechamiento de la vegetación de pastizal (29.33%) Para el aprovechamiento de la vegetación natural diferente del pastizal (12.84%) No aptas para uso pecuario (57.09%)

Zona urbana	La zona urbana está creciendo sobre roca sedimentaria del Cretácico, en sierra alta compleja; sobre área donde originalmente había suelo denominado Leptosol; tiene clima templado subhúmedo con lluvias en verano, y está creciendo sobre terrenos previamente ocupados por agricultura y pastizal.
-------------	--

Zonas arqueológicas y monumentos históricos	No disponible.
---	----------------

Fuente: www.inafed.gob.mx/wb2/ELOCAL/ELOC_Enciclopedia

Hablantes de lengua indígena	Dialecto	Número de personas
	Lenguas mixtecas y No especificado.	545

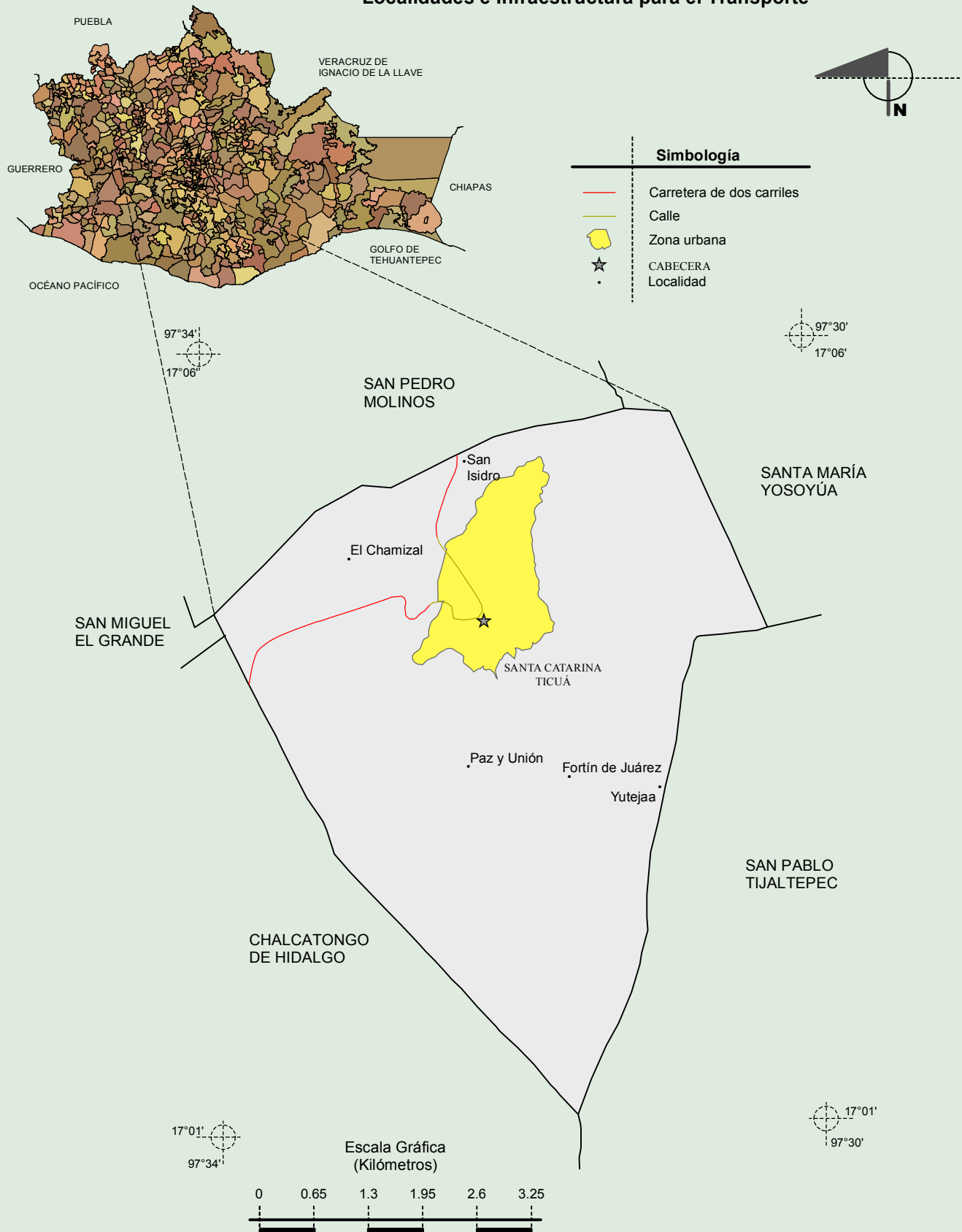
Fuente: INEGI. II Censo de Población y Vivienda, 2005. Tabulados básicos.

Cultura popular	Artesanías	Gastronomía	Música
	Redes, mecapales, sopladores, canastos de carrizo, chiquigüite, camisas bordadas, tenates.	Mole amarillo, pulque, tepache de enjambre, cuadros de capulín, manzana, membrillo.	Instrumentos de cuerda y de viento (Banda Municipal).

Fuente: www.inafed.gob.mx/wb2/ELOCAL/ELOC_Enciclopedia

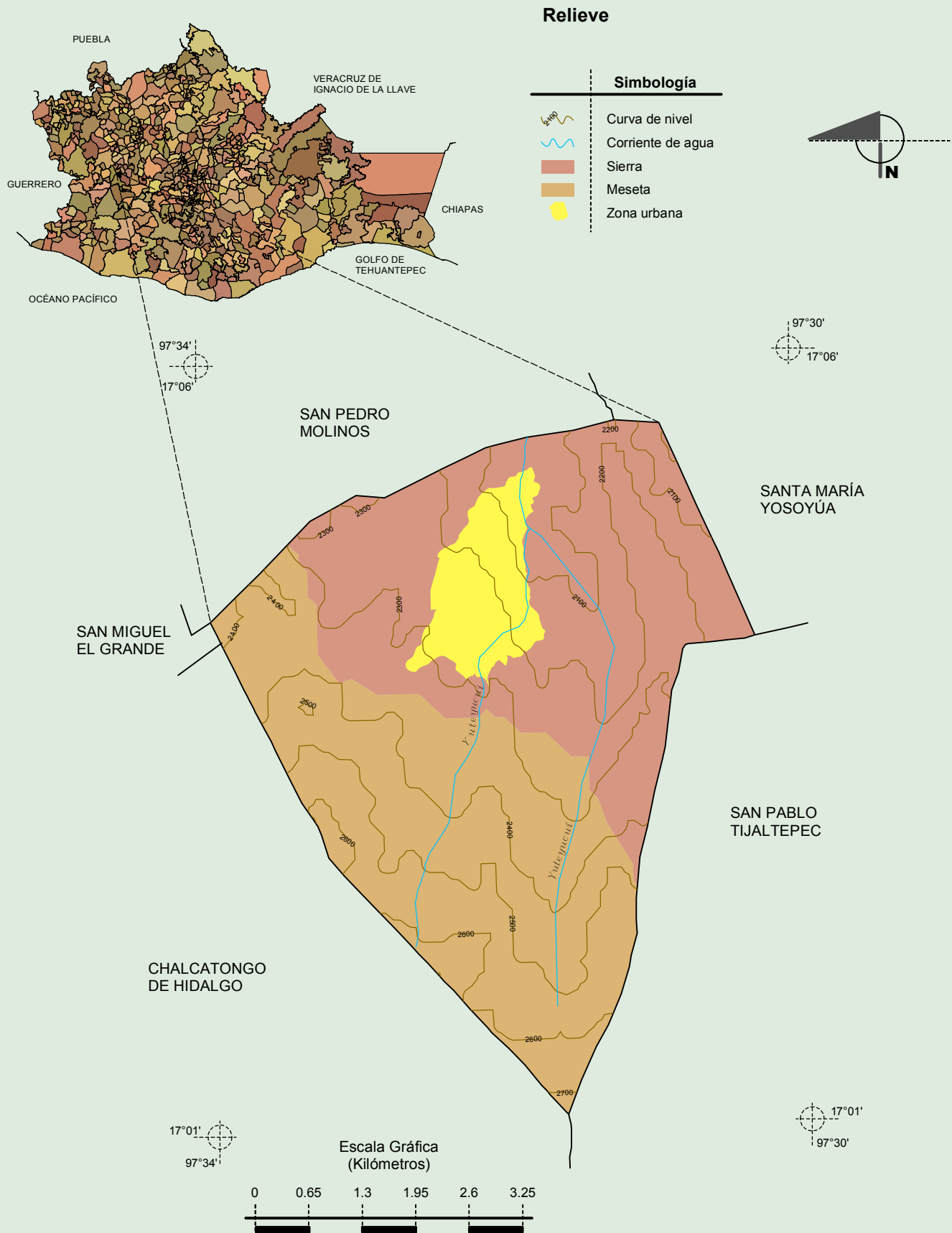
Compendio de información geográfica municipal de los Estados Unidos Mexicanos
Santa Catarina Ticuá, Oaxaca

Localidades e Infraestructura para el Transporte



Fuente: INEGI. *Marco Geoestadístico 2010, Versión 4.3.*
 INEGI. Información Topográfica Digital Escala 1:250 000 serie III.

Compendio de información geográfica municipal de los Estados Unidos Mexicanos Santa Catarina Ticuá, Oaxaca



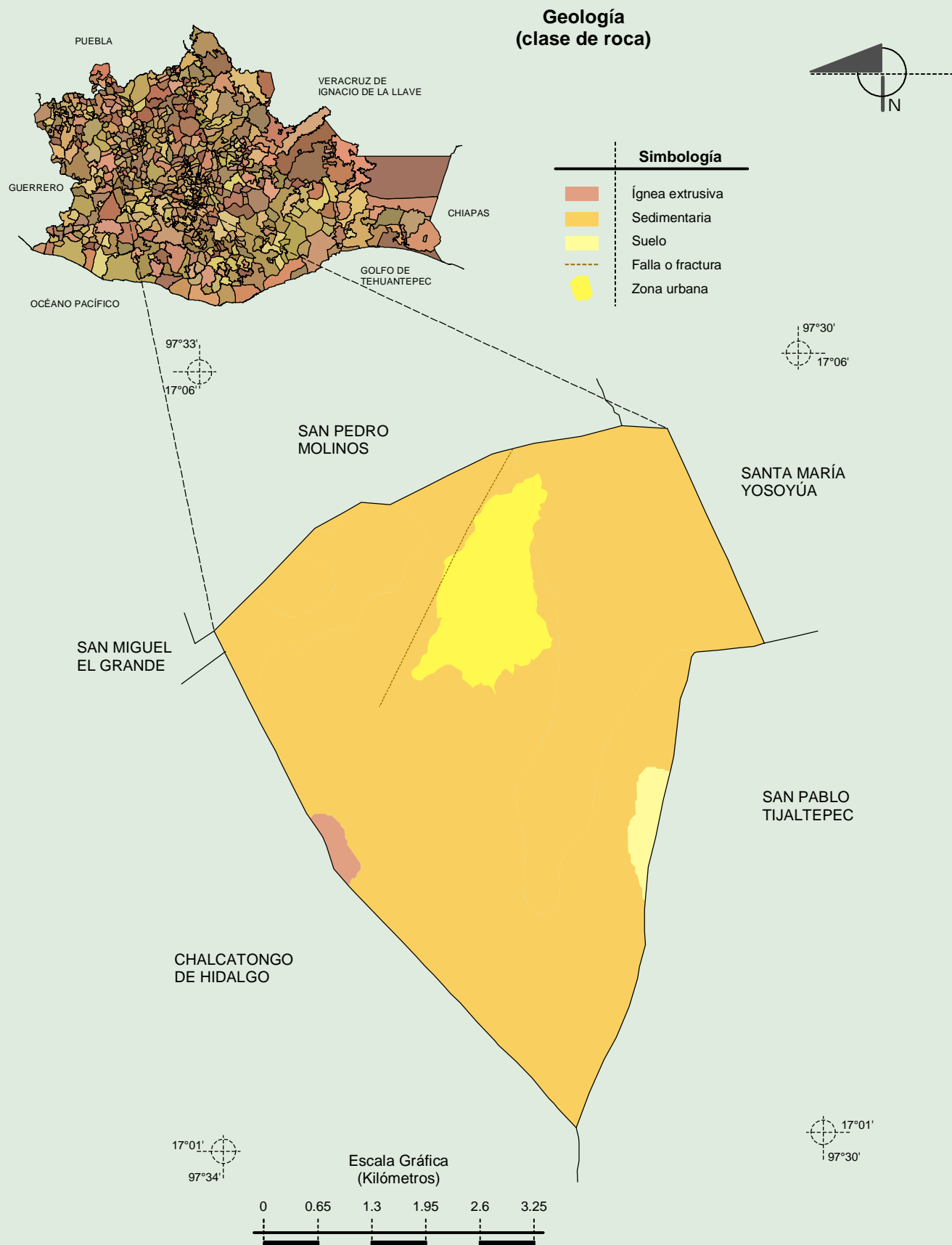
Fuente: INEGI. *Marco Geoestadístico 2010, Versión 4.3.*

INEGI. *Información Topográfica Digital Escala 1:250 000 serie III.*

INEGI. *Continuo Nacional del Conjunto de Datos Geográficos de la Carta Fisiográfica 1:1 000 000, serie I.*

INEGI-CONAGUA. 2007. *Mapa de la Red Hidrográfica Digital de México escala 1:250 000.* México.

Compendio de información geográfica municipal de los Estados Unidos Mexicanos
Santa Catarina Ticuá, Oaxaca

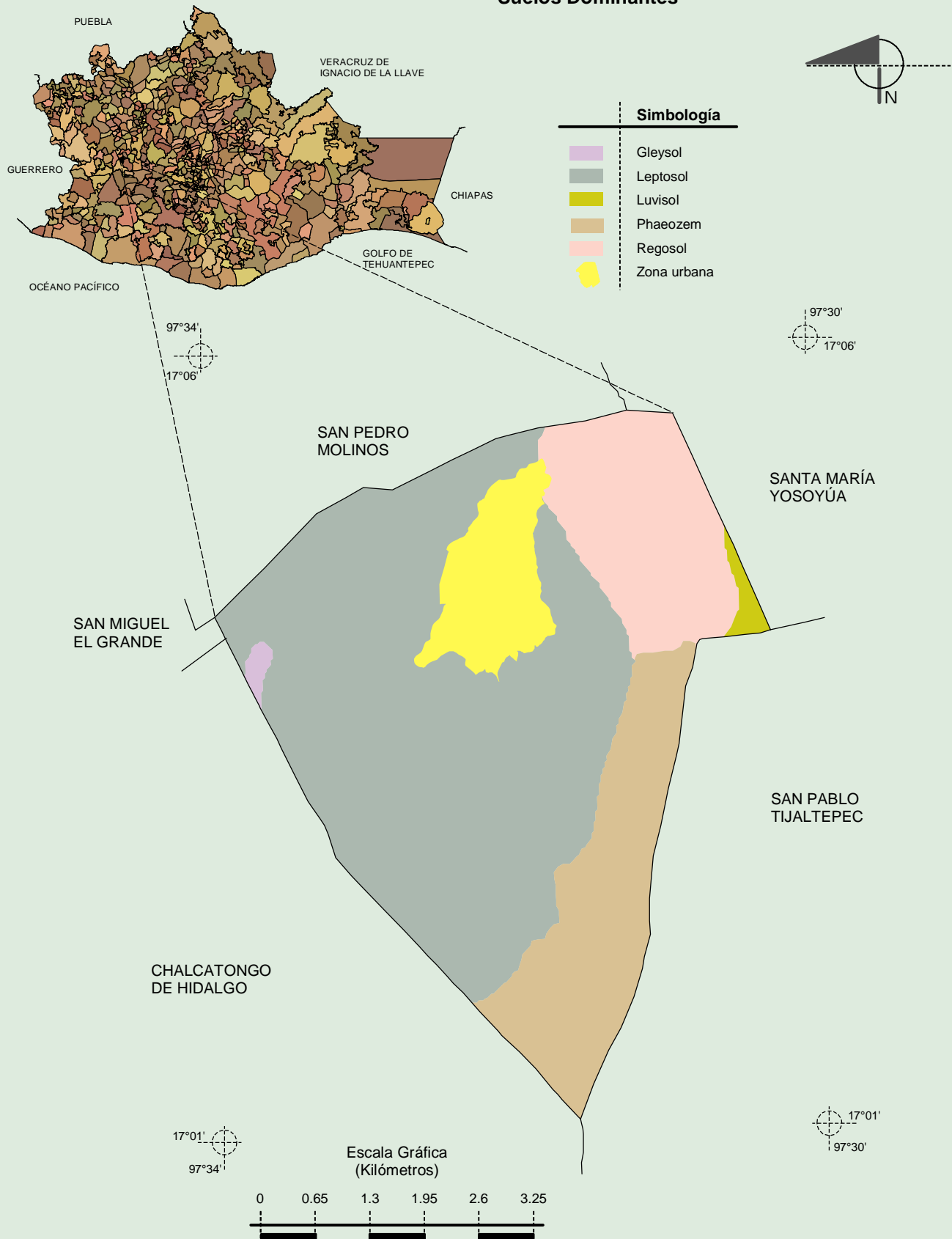


Fuente: INEGI. *Marco Geoestadístico 2010, Versión 4.3.*
 INEGI. Continuo Nacional del Conjunto de Datos Geográficos de la Carta Geológica 1:250 000, serie I.

Compendio de información geográfica municipal de los Estados Unidos Mexicanos

Santa Catarina Ticuá, Oaxaca

Suelos Dominantes



Fuente: INEGI. *Marco Geoestadístico 2010, Versión 4.3.*
INEGI. Conjunto de Datos Vectorial Edafológico, Escala 1:250 000 Serie II (Continuo Nacional).

Uso del Suelo y Vegetación

