



Compendio de información geográfica municipal 2010

Santa Catarina Zapoquila

Oaxaca



**Compendio de información geográfica municipal de los
Estados Unidos Mexicanos
Santa Catarina Zapoquila, Oaxaca
clave geoestadística 20373**

Ubicación geográfica	Coordenadas y altitud	Colindancias	Otros datos
	Entre los paralelos 17°57' y 18°06' de latitud norte; los meridianos 97°28' y 97°39' de longitud oeste; altitud entre 1 700 y 2 800 m.	Colinda al norte con el municipio de San Pedro y San Pablo Tequixtepec y el estado de Puebla; al este con el estado de Puebla y el municipio de Concepción Buenavista; al sur con los municipios de Concepción Buenavista, San Francisco Teopan y San Juan Bautista Suchitepec; al oeste con los municipios de San Juan Bautista Suchitepec y San Pedro y San Pablo Tequixtepec.	Ocupa el 0.13% de la superficie del estado. Cuenta con 6 localidades y una población total de 448 habitantes http://mapserver.inegi.org.mx/mgn2k/ ; resultado del conteo 2010.

Fisiografía	Provincia	Subprovincia	Sistemas de topoformas
	Sierra Madre del Sur (88.56%) y Eje Neovolcánico (11.44%)	Sierras Centrales de Oaxaca (88.56%) y Sierras del Sur de Puebla (11.44%)	Sierra de laderas tendidas (87.22%), Sierra compleja (11.44%) y Sierra baja (1.34%)

Clima	Rango de temperatura	Rango de precipitación	Clima
	14 – 20°C	500 – 800 mm	Templado subhúmedo con lluvias en verano (65.95%), semiseco templado (25.44%), semicálido subhúmedo con lluvias en verano (4.72%) y semiseco semicálido (3.89%)

Geología	Periodo	Roca	Sitios de interés
	Neógeno (74.77%), Terciario (20.26%) y Paleógeno (4.97%)	Ígnea extrusiva: Basalto-brecha volcánica básica (50.23%), andesita (22.56%) y basalto (22.24%) Sedimentaria: Arenisca-conglomerado (4.97%)	No disponible.

Edafología	Suelo dominante
	Leptosol (85.88%), Phaeozem (13.31%), Regosol (0.48%) y Luvisol (0.33%)

Hidrografía	Región hidrológica	Cuenca	Subcuenca	Corrientes de agua	Cuerpos de agua
	Papaloapan (33.14%) y Balsas (66.86%)	R. Papaloapan (33.14%) y R. Atoyac (66.86%)	R. Acatlán (44.97%), R. Salado (33.14%) y R. Mixteco (21.89%)	Intermitentes: Grande y San Pedro.	No disponible.

Uso del suelo y vegetación	Uso del suelo	Vegetación
	Agricultura (5.17%) y zona urbana (0.68%)	Bosque (81.34%), pastizal inducido (10.57%) y matorral (2.24%)

Uso potencial de la tierra	Agrícola	Pecuario
	No aptas para la agricultura (100%)	Para el aprovechamiento de la vegetación natural únicamente por el ganado caprino (90.14%) No aptas para uso pecuario (9.86%)

Zona urbana	La zona urbana está creciendo sobre rocas sedimentaria del Paleógeno, ígnea extrusiva del Neógeno, en sierra de laderas tendidas; sobre área donde originalmente había suelo denominado Leptosol; tiene clima templado subhúmedo con lluvias en verano, y está creciendo sobre terrenos previamente ocupados por agricultura, bosque y pastizal.
--------------------	--

Zonas arqueológicas y monumentos históricos	La iglesia de este lugar que fue construida aproximadamente en 1880, está hecha de piedra y cantera.
--	--

Fuente: www.inafed.gob.mx/wb2/ELOCAL/ELOC_Enciclopedia

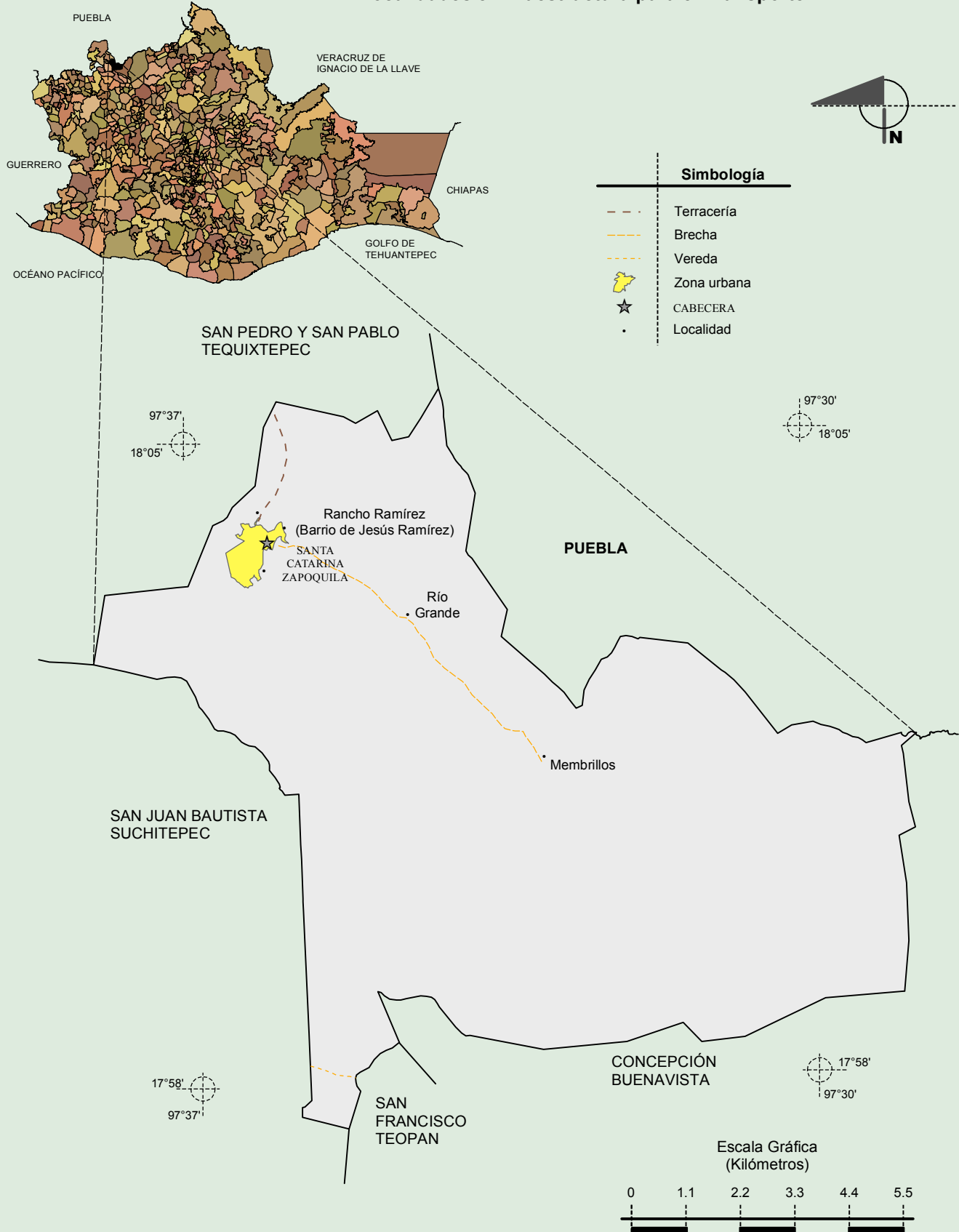
Hablantes de lengua indígena	Dialecto	Número de personas
	Náhuatl y No especificado.	2

Fuente: INEGI. II Censo de Población y Vivienda, 2005. Tabulados básicos.

Cultura popular	Artesanías	Gastronomía	Música
	Sombrero hecho de palma y de fibra.	Mole, barbacoa de chivo, tamales, embarradas, pulque, dulce de tejocote, de membrillo y de biznaga.	Banda de música de viento.

Fuente: www.inafed.gob.mx/wb2/ELOCAL/ELOC_Enciclopedia

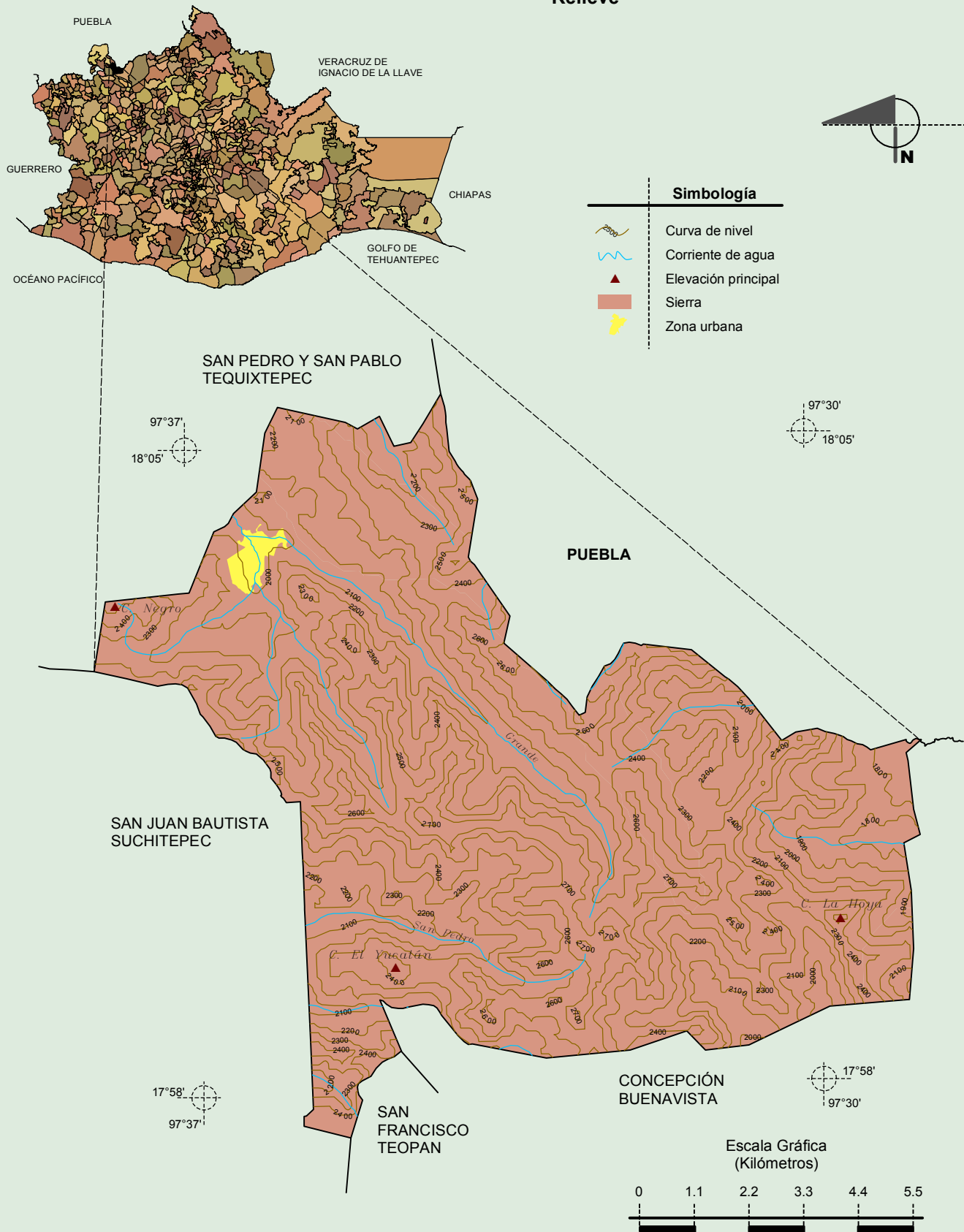
Localidades e Infraestructura para el Transporte



Fuente: INEGI. Marco Geoestadístico 2010, Versión 4.3.
INEGI. Información Topográfica Digital Escala 1:250 000 serie III.

**Compendio de información geográfica municipal de los Estados Unidos Mexicanos
Santa Catarina Zapoquila, Oaxaca**

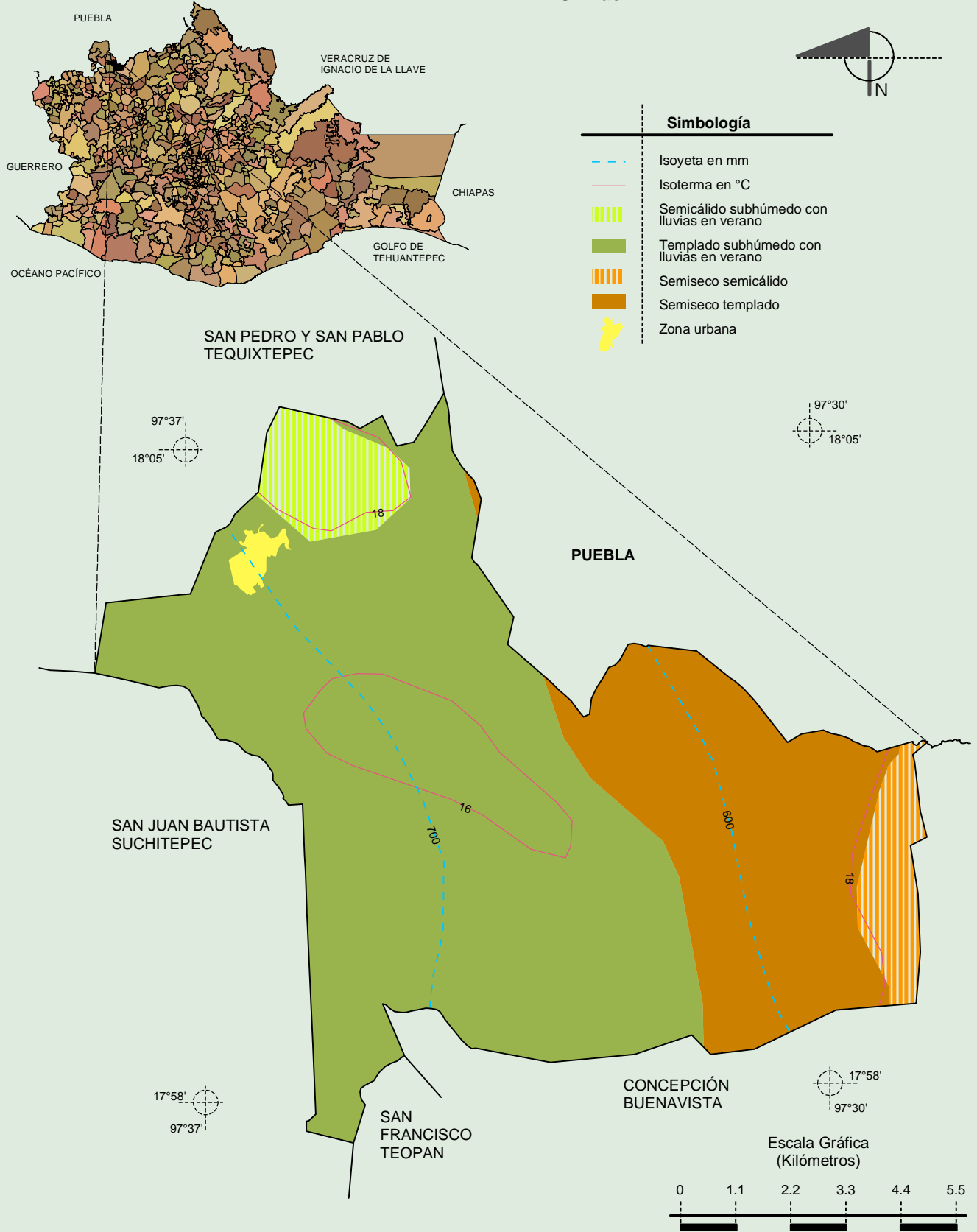
Relieve



Fuente: INEGI. Marco Geoestadístico 2010, Versión 4.3.
INEGI. Información Topográfica Digital Escala 1:250 000 serie III.
INEGI. Continuo Nacional del Conjunto de Datos Geográficos de la Carta Fisiográfica 1:1 000 000, serie I.

Compendio de información geográfica municipal de los Estados Unidos Mexicanos
Santa Catarina Zapoquila, Oaxaca

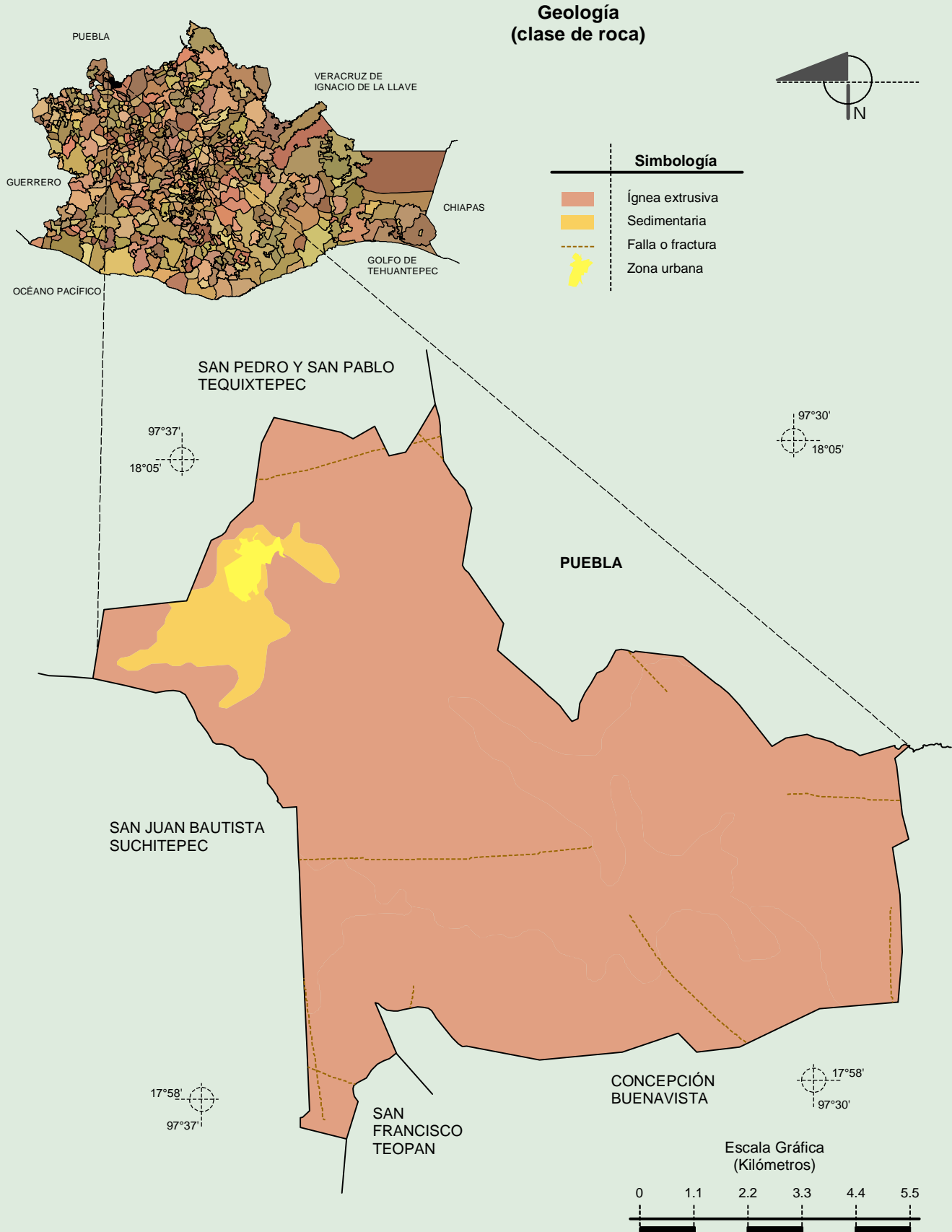
Climas



Fuente: INEGI. *Marco Geoestadístico 2010, Versión 4.3.*
 INEGI. Continuo Nacional del Conjunto de Datos Geográficos de las Cartas de Climas, Precipitación Total Anual y Temperatura Media Anual 1:1 000 000, serie I.

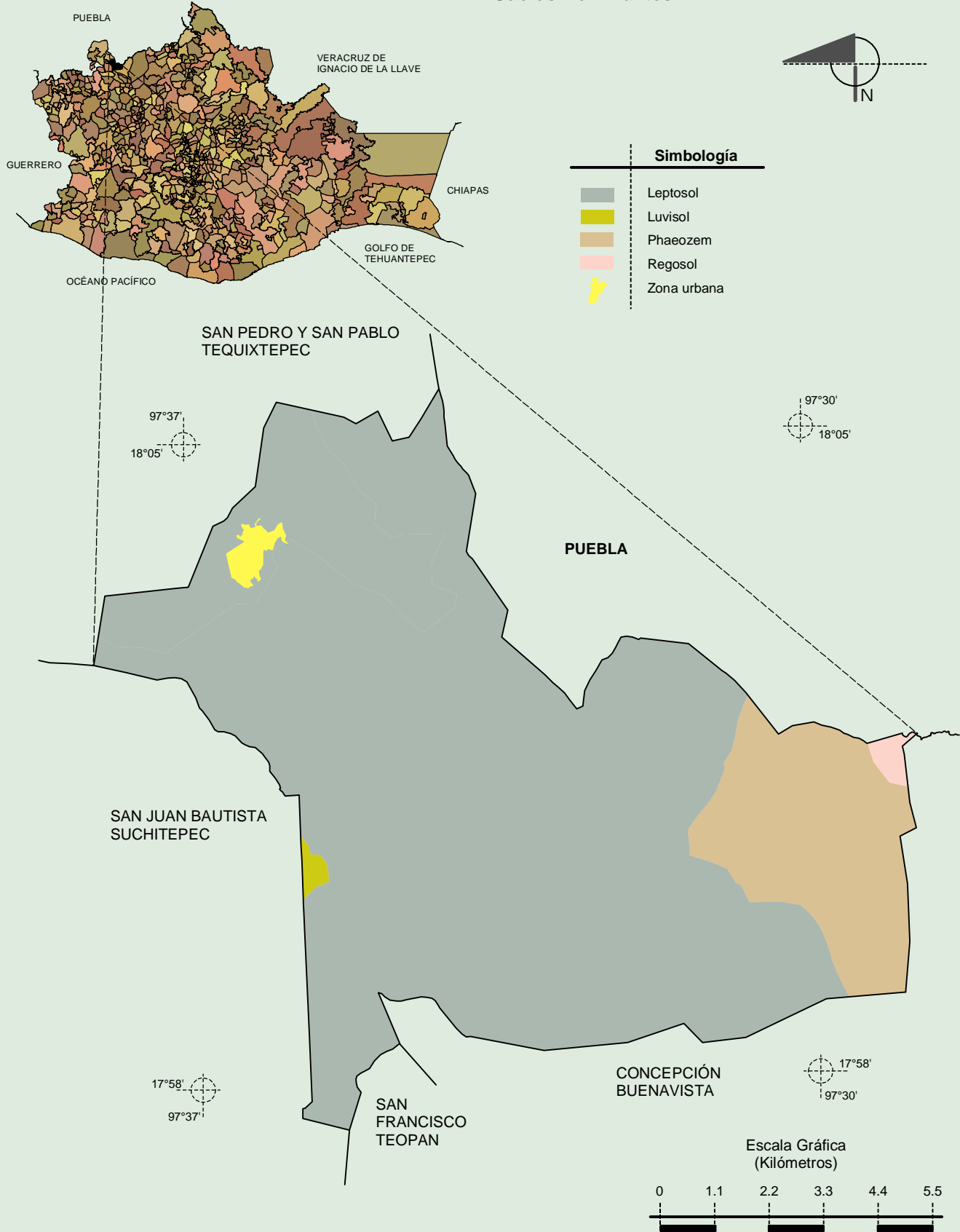
**Compendio de información geográfica municipal de los Estados Unidos Mexicanos
Santa Catarina Zapoquila, Oaxaca**

INEGI. Compendio de información geográfica municipal 2010. Santa Catarina Zapoquila, Oaxaca. 2010



Fuente: INEGI. *Marco Geoestadístico 2010, Versión 4.3.*
INEGI. Continuo Nacional del Conjunto de Datos Geográficos de la Carta Geológica 1:250 000, serie I.

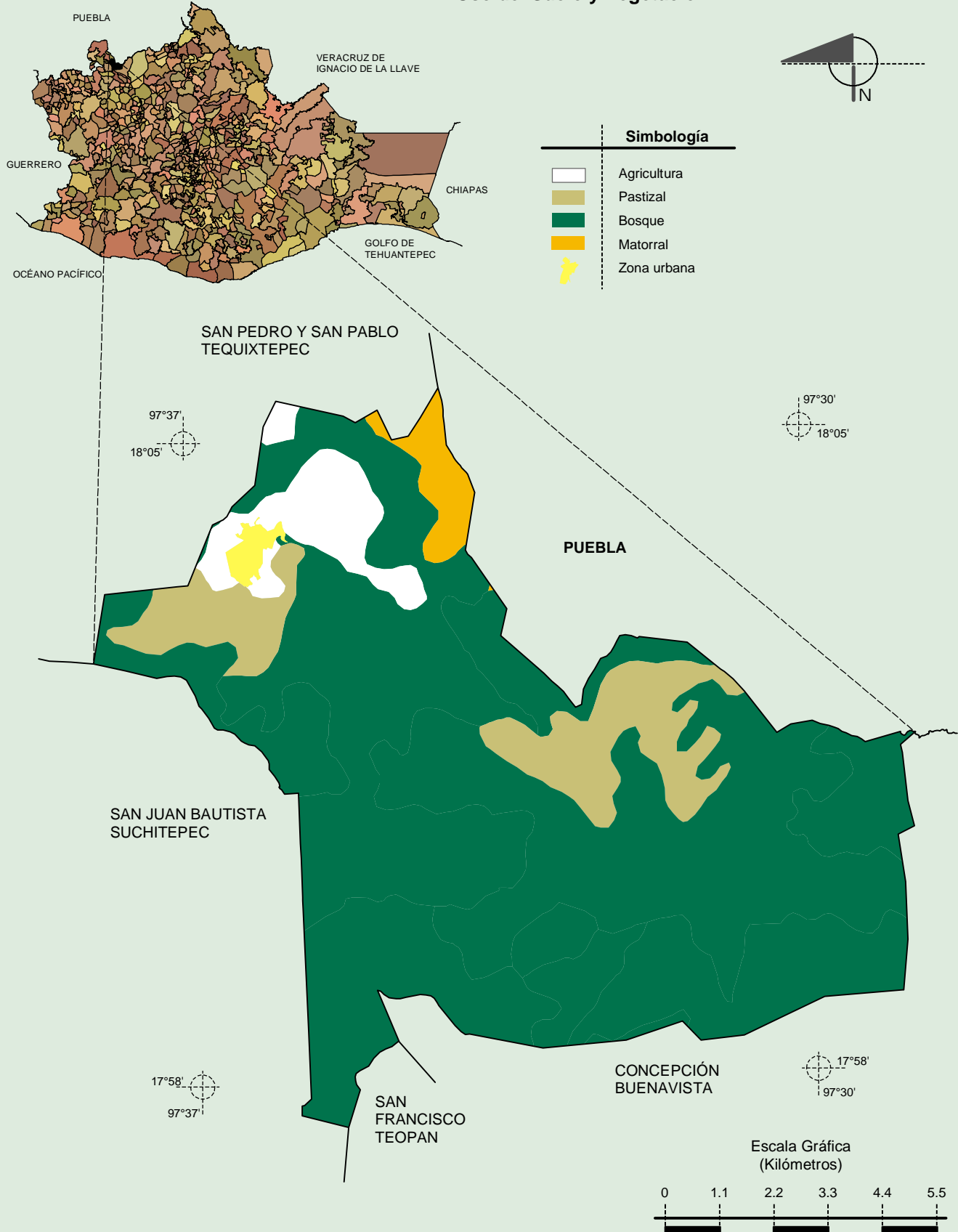
Suelos Dominantes



Fuente: INEGI. *Marco Geoestadístico 2010, Versión 4.3.*
 INEGI. Conjunto de Datos Vectorial Edafológico, Escala 1:250 000 Serie II (Continuo Nacional).

**Compendio de información geográfica municipal de los Estados Unidos Mexicanos
Santa Catarina Zapoquila, Oaxaca**

Uso del Suelo y Vegetación



Fuente: INEGI. *Marco Geoestadístico 2010, Versión 4.3.*
INEGI. Conjunto de Datos Vectoriales de Uso del Suelo y Vegetación Serie III Escala 1:250 000.