



Compendio de información geográfica municipal 2010

Santa Cruz Mixtepec

Oaxaca



INSTITUTO NACIONAL
DE ESTADÍSTICA Y GEOGRAFÍA

Compendio de información geográfica municipal de los Estados Unidos Mexicanos Santa Cruz Mixtepec, Oaxaca clave geoestadística 20378

Ubicación geográfica	Coordenadas y altitud	Colindancias	Otros datos
	Entre los paralelos 16°44' y 16°50' de latitud norte; los meridianos 96°48' y 96°59' de longitud oeste; altitud entre 1 400 y 2 900 m.	Colinda al norte con los municipios de San Antonino el Alto, San Bernardo Mixtepec y San Pablo Huixtepec; al este con los municipios de San Pablo Huixtepec y Zimatlán de Álvarez; al sur con los municipios de Santa Ana Tlapacoyan y San Miguel Mixtepec; al oeste con los municipios de San Miguel Mixtepec y San Antonino el Alto.	Ocupa el 0.05% de la superficie del estado. Cuenta con 12 localidades y una población total de 3 615 habitantes http://mapserver.inegi.org.mx/mgn2k/ ; resultado del censo 2010.

Fisiografía	Provincia	Subprovincia	Sistemas de topoformas
	Sierra Madre del Sur (100%)	Sierras Centrales de Oaxaca (87.34%) y Sierras y Valle de Oaxaca (12.66%)	Sierra de laderas tendidas (64.57%), Sierra baja compleja (22.77%) y Valle de laderas tendidas con lomerío (12.66%)

Clima	Rango de temperatura	Rango de precipitación	Clima
	14 – 22°C	600 – 1 200 mm	Semicálido subhúmedo con lluvias en verano (55.86%), templado subhúmedo con lluvias en verano, más húmedo (30.16%), templado subhúmedo con lluvias en verano, de humedad media (13.17%) y semiseco semicálido (0.81%)

Geología	Periodo	Roca	Sitios de interés
	No aplicable (84.72%) y Cuaternario (13.32%)	Metamórfica: Gneis (84.72%) Suelo: Aluvial (13.32%)	No disponible.

Nota: el porcentaje faltante corresponde a Zona Urbana con (1.96%)

Edafología	Suelo dominante
	Leptosol (35.96%), Luvisol (22.83%), Regosol (19.17%), Vertisol (16.83%), Cambisol (2.25%) y Fluvisol (1.00%)

Nota: el porcentaje faltante corresponde a Zona Urbana con (1.96%)

Hidrografía	Región hidrológica	Cuenca	Subcuenca	Corrientes de agua	Cuerpos de agua
	Costa Chica-Río Verde (100%)	R. Atoyac (100%)	R. Atoyac-Oaxaca de Juárez (99.74%) y R. Sordo (0.26%)	Perennes: San Bernardo, Asunción, Santa Cruz y Atoyac. Intermitente: San Francisco.	No disponible.

Uso del suelo y vegetación	Uso del suelo	Vegetación
	Agricultura (23.79%) y zona urbana (1.96%)	Bosque (50.74%) y pastizal inducido (23.51%)

Uso potencial de la tierra	Agrícola	Pecuario
	Para la agricultura mecanizada continua (13.78%) Para la agricultura de tracción animal continua (0.74%) Para la agricultura de tracción animal estacional (4.45%) No aptas para la agricultura (81.03%)	Para el desarrollo de praderas cultivadas con maquinaria agrícola (13.78%) Para el desarrollo de praderas cultivadas con tracción animal (0.74%) Para el aprovechamiento de la vegetación de pastizal (0.02%) Para el aprovechamiento de la vegetación natural diferente del pastizal (4.45%) No aptas para el uso pecuario (81.01%)

Zona urbana	La zona urbana está creciendo sobre suelo del Cuaternario y roca metamórfica, en sierra baja compleja; sobre área donde originalmente había suelos denominados Vertisol y Leptosol; tiene clima semicálido subhúmedo con lluvias en verano, y está creciendo sobre terrenos previamente ocupados por agricultura y pastizal.
-------------	--

Zonas arqueológicas y monumentos históricos	Su templo data del año 1557.
---	------------------------------

Fuente: www.inafed.gob.mx/wb2/ELOCAL/ELOC_Enciclopedia

Hablantes de lengua indígena	Dialecto	Número de personas
	Lenguas zapotecas, Chatino, Lenguas mixtecas, Tepehua y No especificado.	530

Fuente: INEGI. Michoacán de Ocampo. *II Censo de Población y Vivienda, 2005. Tabulados básicos.*

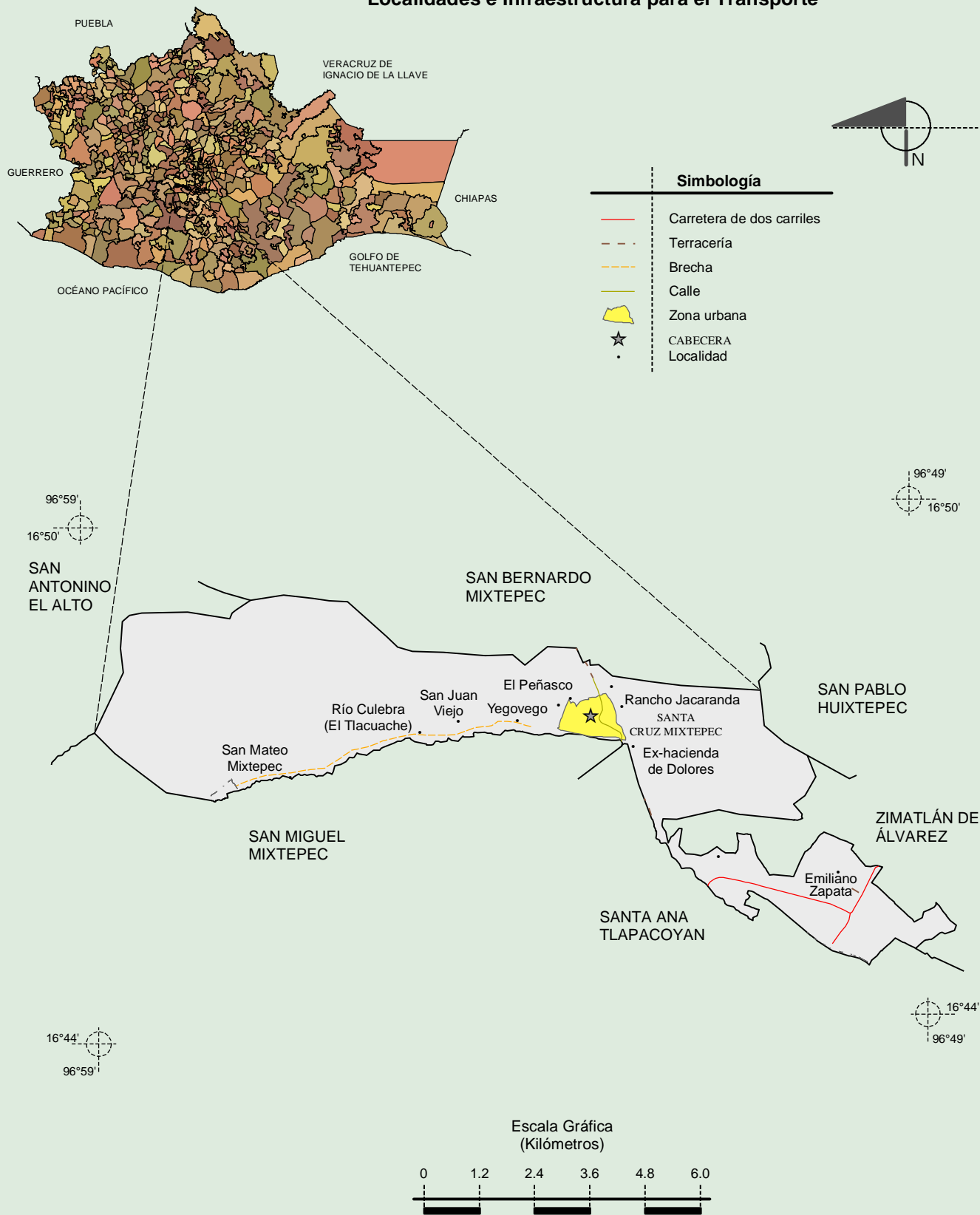
Cultura popular	Artesanías	Gastronomía	Música
	Elaboración de juegos pirotécnicos y ollas y comales de barro.	El platillo típico la sequeza, la bebida el tepache, y el postre el dulce de calabaza en conserva. También los antojitos como los molotes, tostadas, quesadillas y tacos.	Bandas de música de viento típica de la región.

Fuente: www.inafed.gob.mx/wb2/ELOCAL/ELOC_Enciclopedia

Compendio de información geográfica municipal de los Estados Unidos Mexicanos

Santa Cruz Mixtepec, Oaxaca

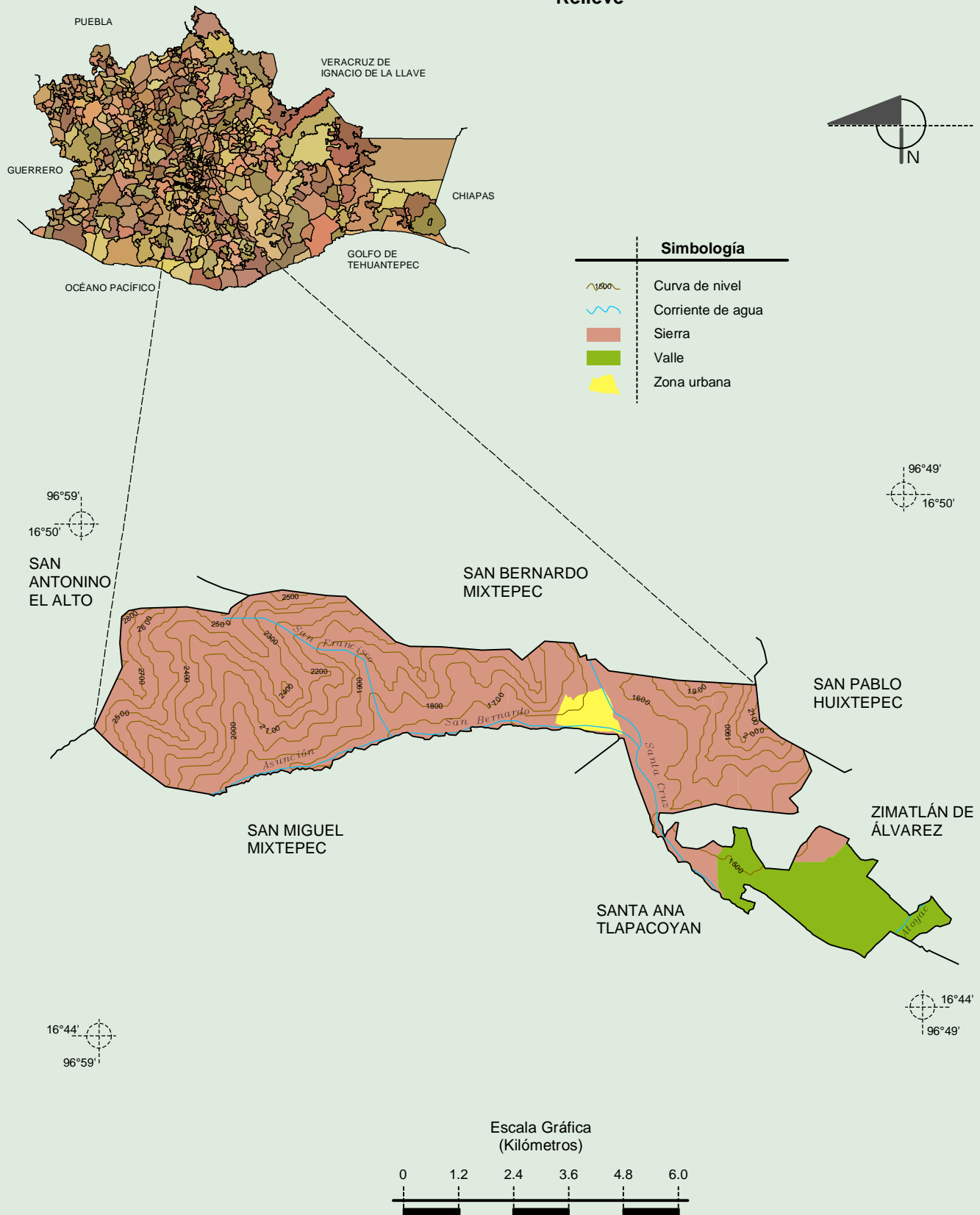
Localidades e Infraestructura para el Transporte



Fuente: INEGI. Marco Geoestadístico 2010, Versión 4.3.
INEGI. Información Topográfica Digital Escala 1:250 000 serie III.

Compendio de información geográfica municipal de los Estados Unidos Mexicanos
Santa Cruz Mixtepec, Oaxaca

Relieve

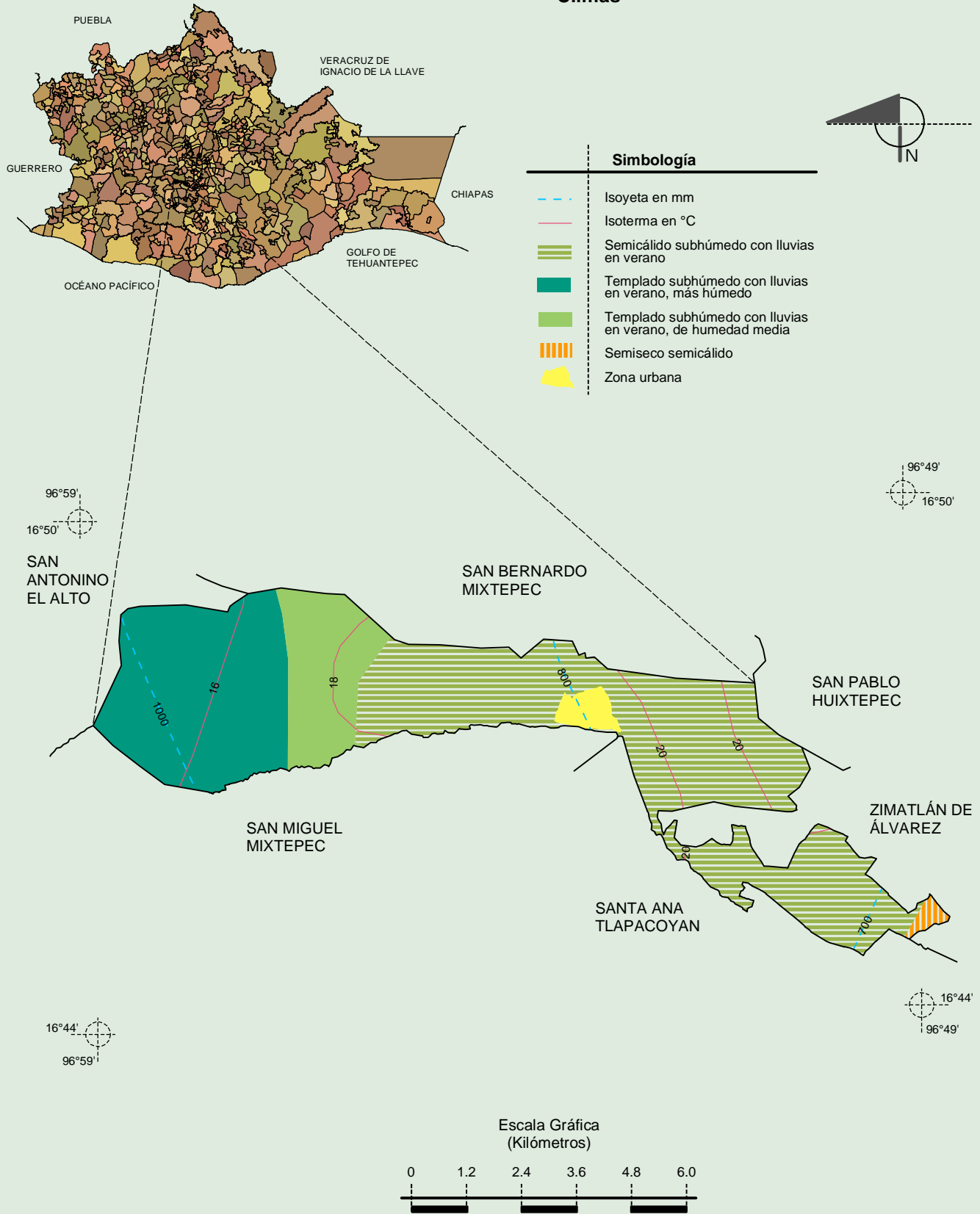


Fuente: INEGI. Marco Geoestadístico 2010, Versión 4.3.
 INEGI. Información Topográfica Digital Escala 1:250 000 serie III.
 INEGI. Continuo Nacional del Conjunto de Datos Geográficos de la Carta Fisiográfica 1:1 000 000, serie I.
 INEGI-CONAGUA. 2007. Mapa de la Red Hidrográfica Digital de México escala 1:250 000. México.

Compendio de información geográfica municipal de los Estados Unidos Mexicanos

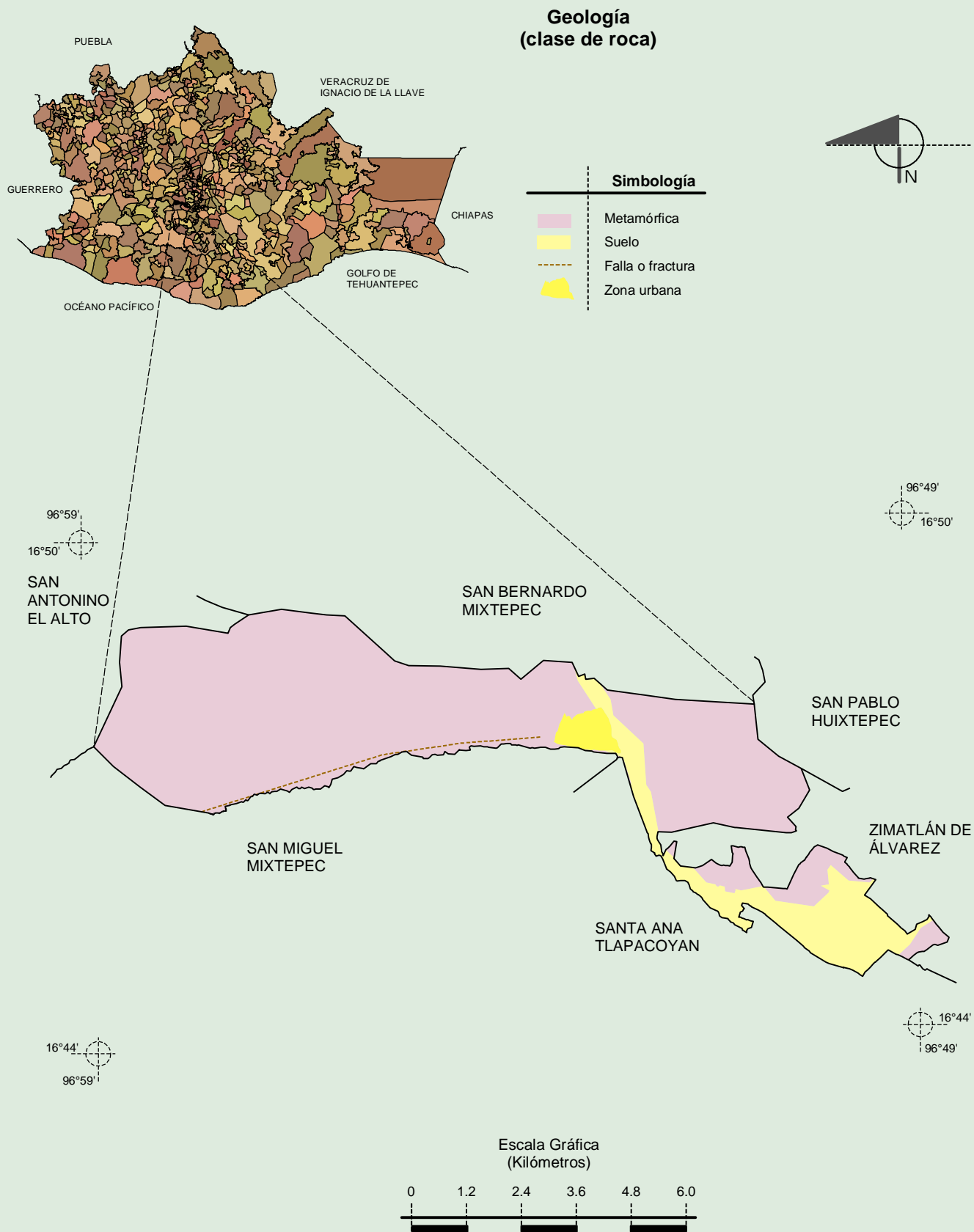
Santa Cruz Mixtepec, Oaxaca

Climas



Fuente: INEGI. Marco Geoestadístico 2010, Versión 4.3.
 INEGI. Continuo Nacional del Conjunto de Datos Geográficos de las Cartas de Climas, Precipitación Total Anual y Temperatura Media Anual 1:1 000 000, serie I.

Compendio de información geográfica municipal de los Estados Unidos Mexicanos
Santa Cruz Mixtepec, Oaxaca

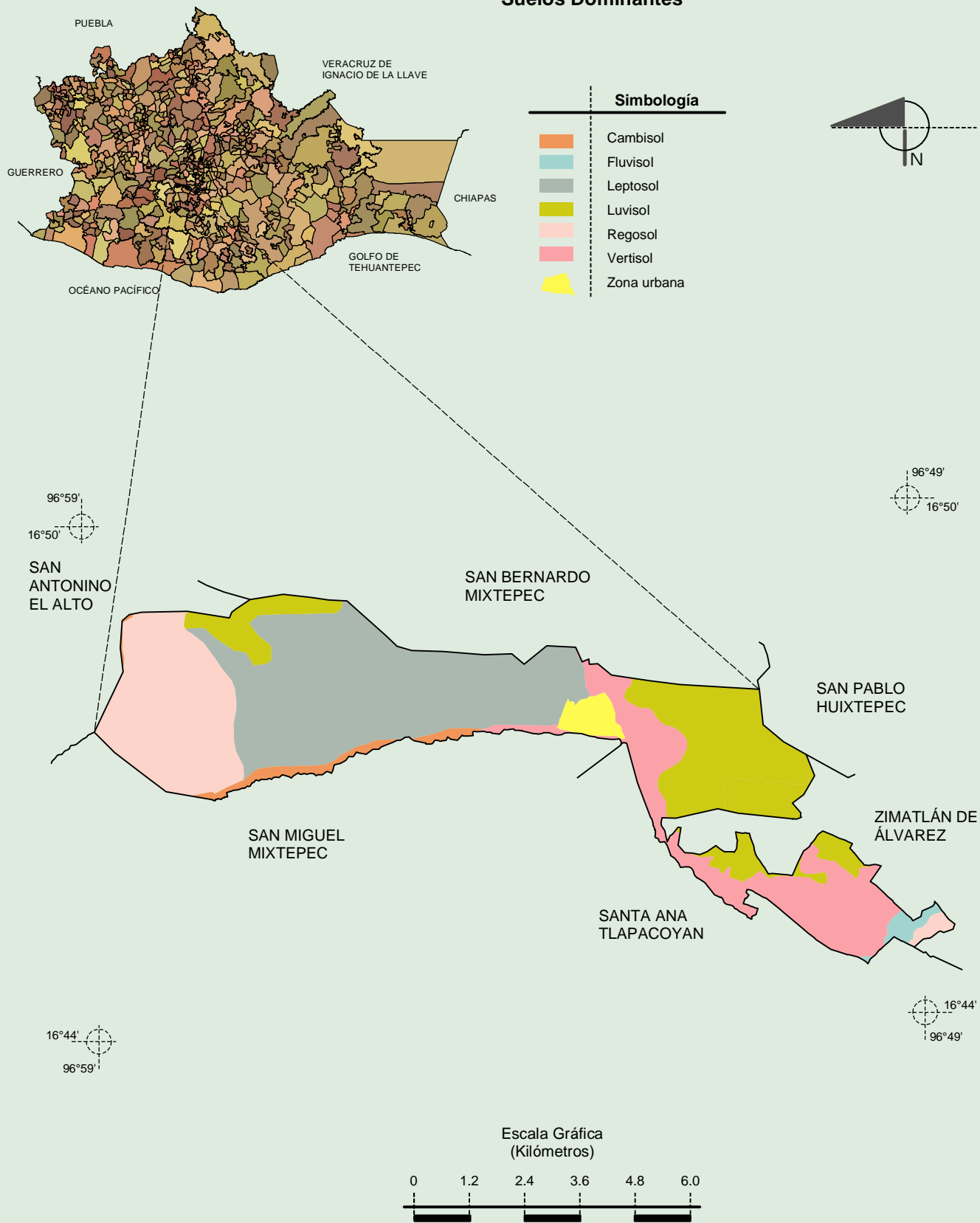


Fuente: INEGI. *Marco Geoestadístico 2010, Versión 4.3.*
 INEGI. Continuo Nacional del Conjunto de Datos Geográficos de la Carta Geológica 1:250 000, serie I.

Compendio de información geográfica municipal de los Estados Unidos Mexicanos

Santa Cruz Mixtepec, Oaxaca

Suelos Dominantes



Fuente: INEGI. Marco Geoestadístico 2010, Versión 4.3.
INEGI. Conjunto de Datos Vectorial Edafológico, Escala 1:250 000 Serie II (Continuo Nacional).

Uso del Suelo y Vegetación

