

Instituto Nacional de Estadística y Geografía



Compendio de información geográfica municipal 2010

Santa Cruz Nundaco

Oaxaca



INSTITUTO NACIONAL
DE ESTADÍSTICA Y GEOGRAFÍA

**Compendio de información geográfica municipal de los
Estados Unidos Mexicanos
Santa Cruz Nundaco, Oaxaca
clave geoestadística 20379**

Ubicación geográfica	Coordenadas y altitud	Colindancias	Otros datos
	Entre los paralelos 17°06' y 17°12' de latitud norte; los meridianos 97°40' y 97°46' de longitud oeste; altitud entre 2 000 y 3 200 m.	Colinda al norte con el municipio de Heroica Ciudad de Tlaxiaco; al este con los municipios de Heroica Ciudad de Tlaxiaco y San Esteban Atlatlahuca; al sur con los municipios de San Esteban Atlatlahuca y Santo Tomás Ocotepec; al oeste con los municipios de Santo Tomás Ocotepec y Heroica Ciudad de Tlaxiaco.	Ocupa el 0.05% de la superficie del estado. Cuenta con 21 localidades y una población total de 2 958 habitantes http://mapserver.inegi.org.mx/mgn2k/ ; resultado del censo 2010.

Fisiografía	Provincia	Subprovincia	Sistemas de topofomas
	Sierra Madre del Sur (100%)	Mixteca Alta (100%)	Sierra alta compleja (97.20%) y Sierra de cumbres tendidas (2.80%)

Clima	Rango de temperatura	Rango de precipitación	Clima
	12 – 18°C	800 – 1 000 mm	Templado subhúmedo con lluvias en verano, más húmedo (89.25%) y templado subhúmedo con lluvias en verano, de humedad media (10.75%)

Geología	Periodo	Roca	Sitios de interés
	Neógeno (56.57%), Terciario (37.77%) y Jurásico (5.66%)	Ígnea extrusiva: Arenisca-toba intermedia (56.57%) y andesita (37.77%) Sedimentaria: Caliza (5.20%) y lutita-arenisca (0.46%)	No disponible.

Edafología	Suelo dominante
	Phaeozem (92.53%) y Leptosol (7.47%)

Hidrografía	Región hidrológica	Cuenca	Subcuenca	Corrientes de agua	Cuerpos de agua
	Balsas (100%)	R. Atoyac (100%)	R. Mixteco (100%)	Perennes: Yuteyee y Yutenino. Intermitente: Yutenicuche.	No disponible.

Uso del suelo y vegetación	Uso del suelo	Vegetación
	Agricultura (24.58%) y zona urbana (1.14%)	Bosque (74.28%)

Uso potencial de la tierra	Agrícola	Pecuario
	Para la agricultura de tracción animal continua (6.46%) Para la agricultura de tracción animal estacional (7.31%) Para la agricultura manual estacional (16.05%) No aptas para la agricultura (70.18%)	Para el aprovechamiento de la vegetación natural diferente de pastizal (9.88%) Para el aprovechamiento de la vegetación natural únicamente por el ganado caprino (30.62%) No aptas para uso pecuario (59.50%)

Zona urbana	
La zona urbana está creciendo sobre roca ígnea extrusiva del Neógeno, en sierra alta compleja; sobre área donde originalmente había suelo denominado Phaeozem; tiene clima templado subhúmedo con lluvias en verano, más húmedo y está creciendo sobre terreno previamente ocupado por agricultura.	

Zonas arqueológicas y monumentos históricos	
No disponible.	

Fuente: www.inafed.gob.mx/wb2/ELOCAL/ELOC_Enciclopedia

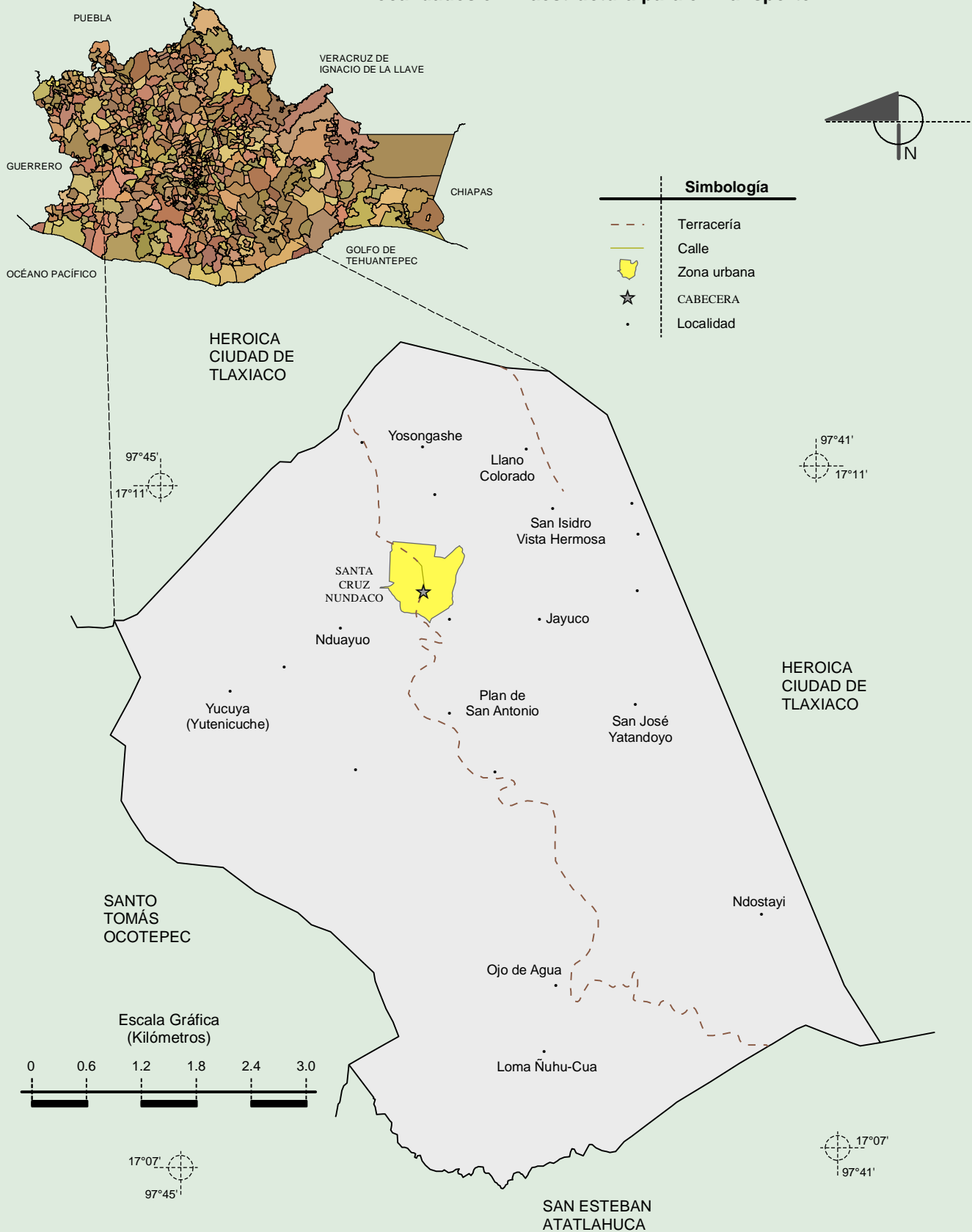
Hablantes de lengua indígena	Dialecto	Número de personas
	Lenguas mixtecas, Lenguas zapotecas, Mazahua y No especificado.	2 133

Fuente: INEGI. II Censo de Población y Vivienda, 2005. Tabulados básicos.

Cultura popular	Artesanías	Gastronomía	Música
	Elaboración de muebles rústicos de madera.	Antojitos típicos y el pulque.	No disponible.

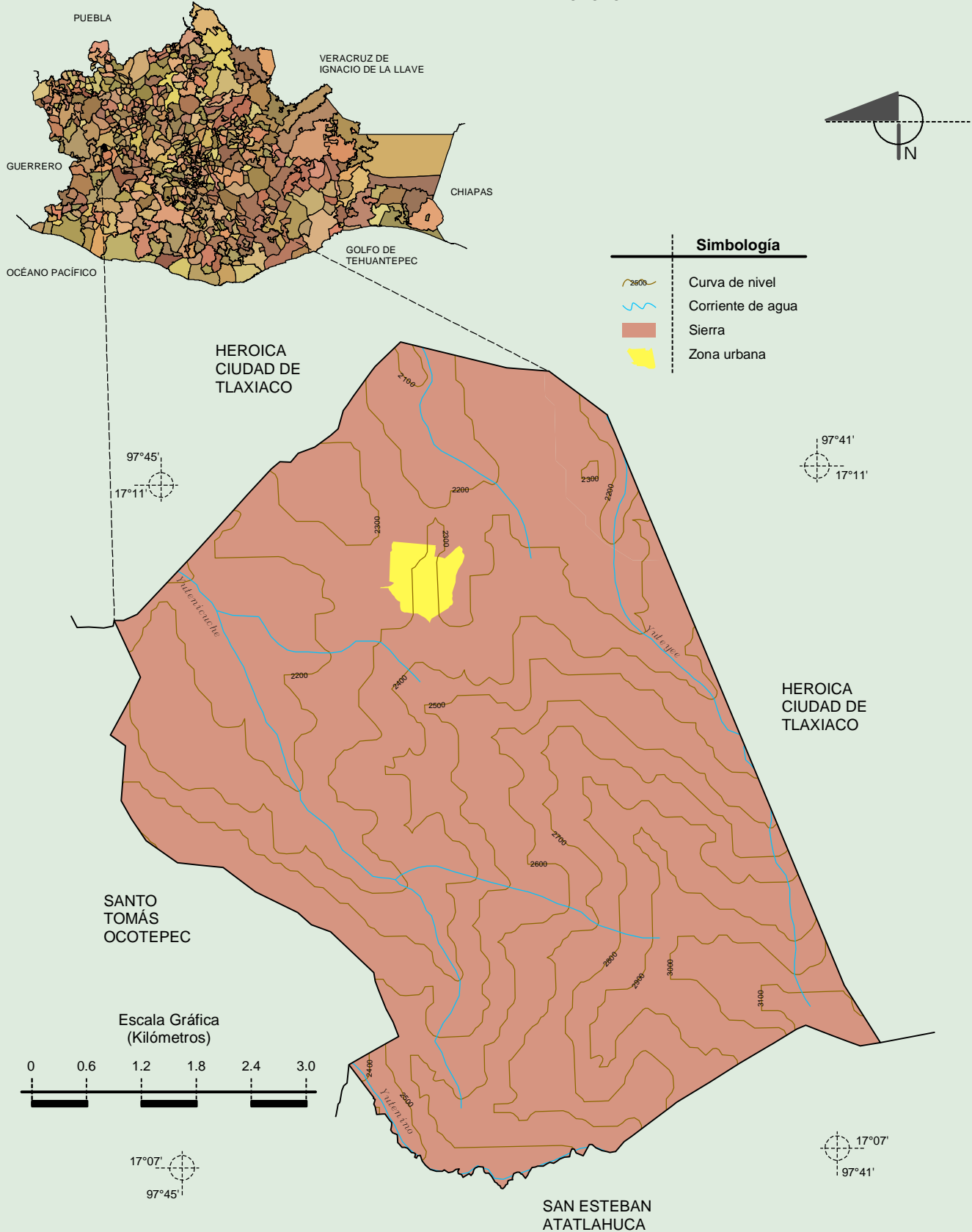
Fuente: www.inafed.gob.mx/wb2/ELOCAL/ELOC_Enciclopedia

Localidades e Infraestructura para el Transporte



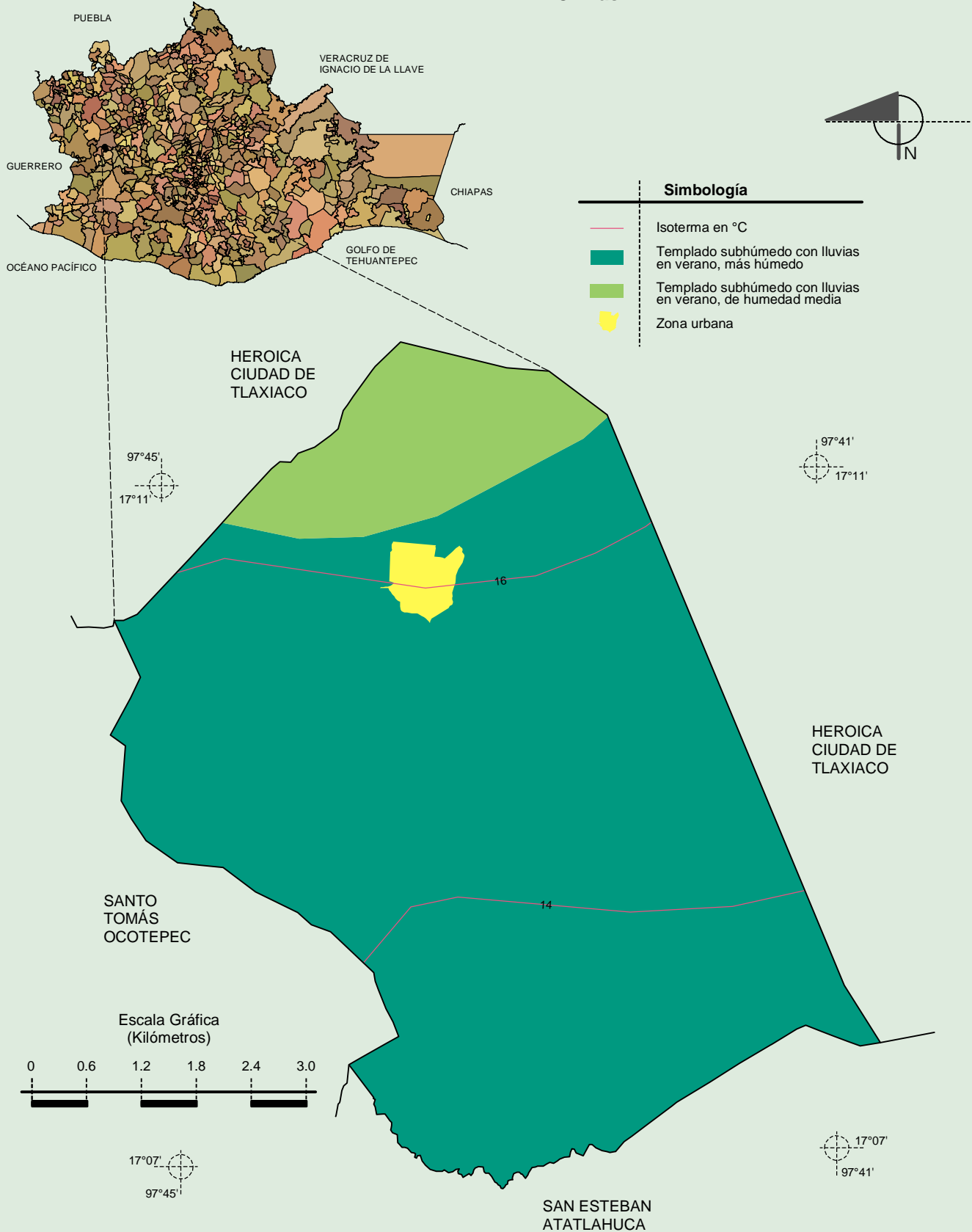
Fuente: INEGI. *Marco Geoestadístico 2010, Versión 4.3.*
INEGI. Información Topográfica Digital Escala 1:250 000 serie III.

Relieve



Fuente: INEGI. *Marco Geoestadístico 2010, Versión 4.3.*
 INEGI. Información Topográfica Digital Escala 1:250 000 serie III.
 INEGI. Continuo Nacional del Conjunto de Datos Geográficos de la Carta Fisiográfica 1:1 000 000, serie I.
 INEGI-CONAGUA. 2007. Mapa de la Red Hidrográfica Digital de México escala 1:250 000. México.

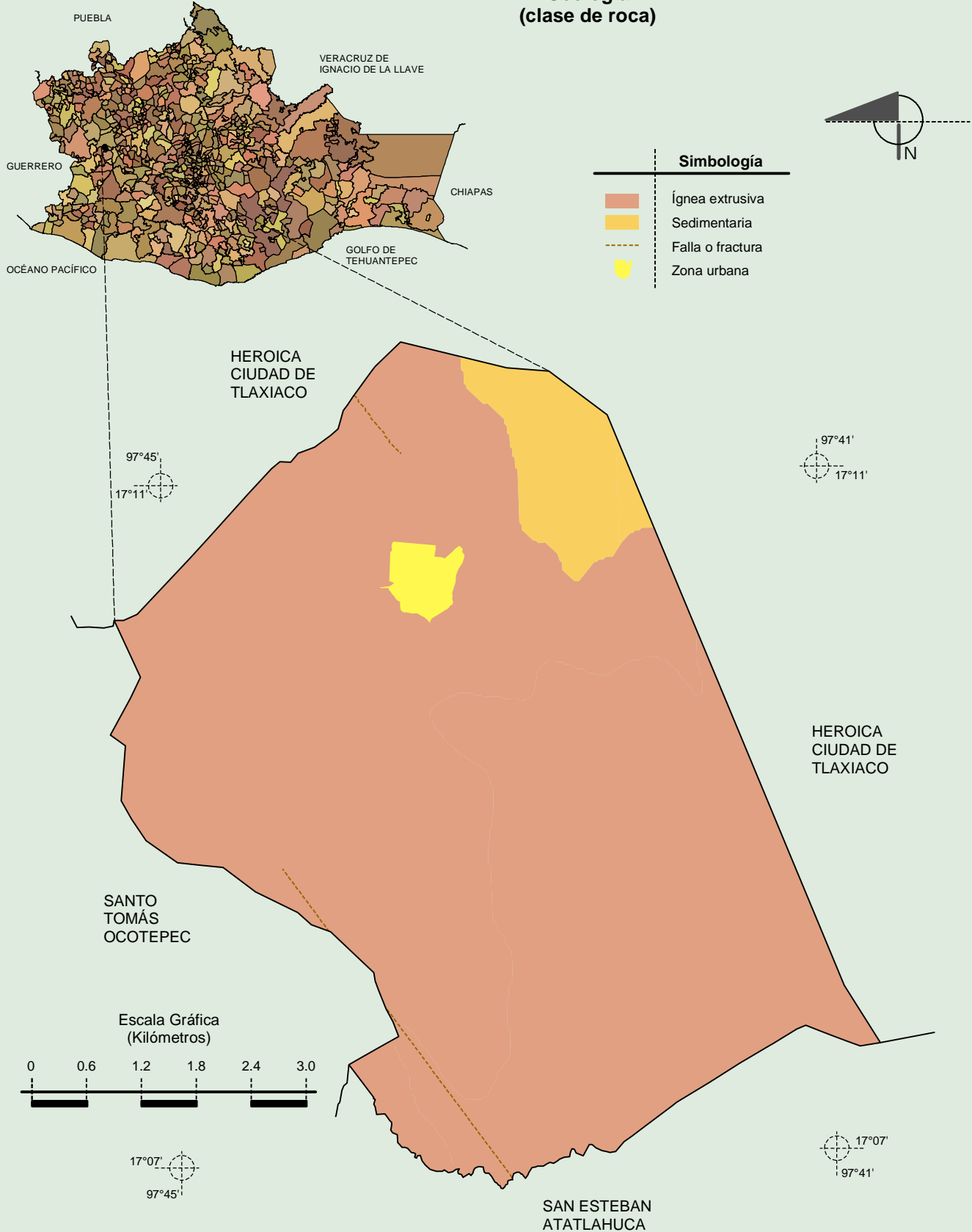
Climas



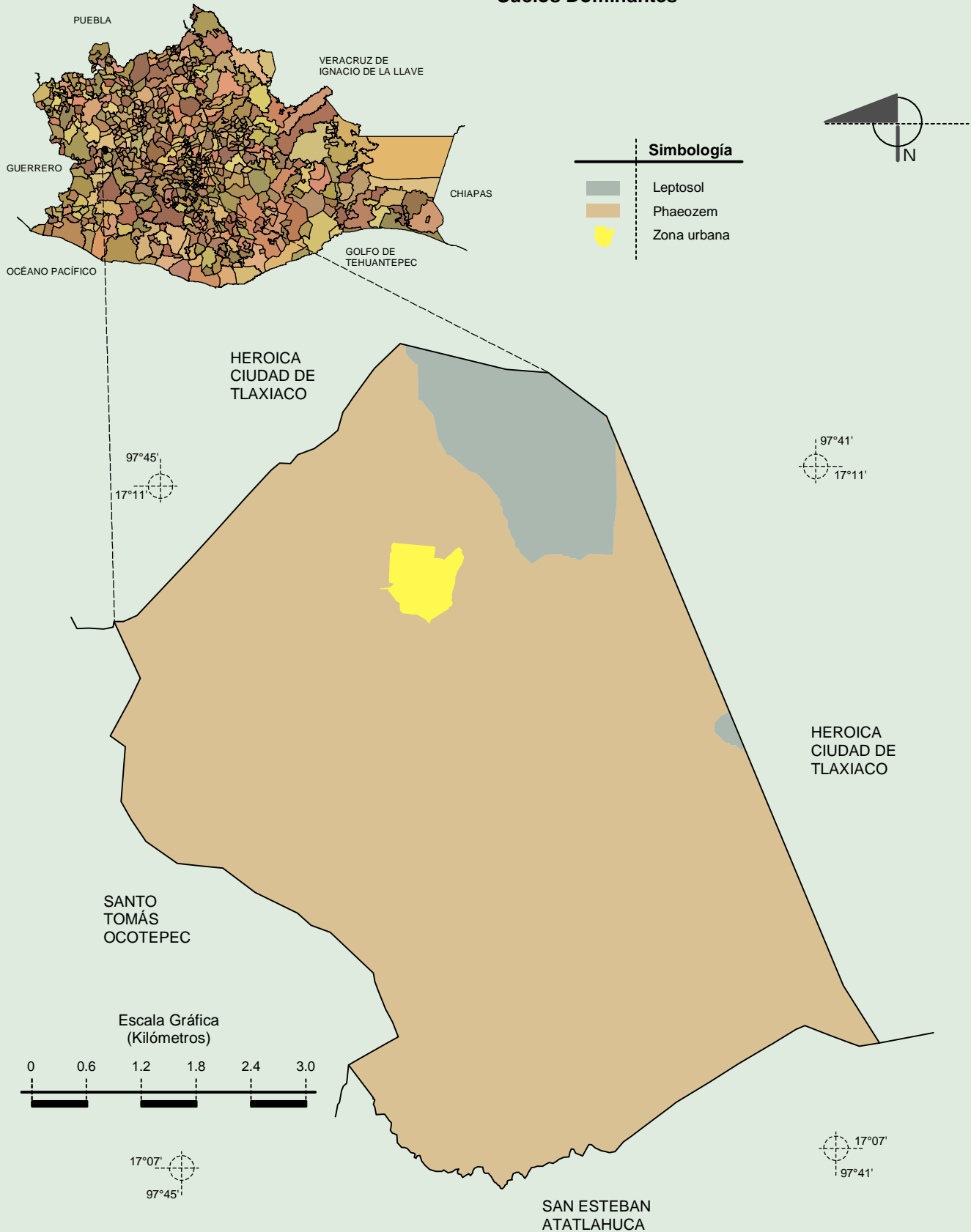
Fuente: INEGI. Marco Geoestadístico 2010, Versión 4.3.
 INEGI. Continuo Nacional del Conjunto de Datos Geográficos de las Cartas de Climas y Temperatura Media Anual 1:1 000 000, serie I.

**Compendio de información geográfica municipal de los Estados Unidos Mexicanos
Santa Cruz Nundaco, Oaxaca**

**Geología
(clase de roca)**



Suelos Dominantes



Fuente: INEGI. *Marco Geoestadístico 2010, Versión 4.3.*
INEGI. Conjunto de Datos Vectorial Edafológico, Escala 1:250 000 Serie II (Continuo Nacional).

Uso del Suelo y Vegetación

