



# Compendio de información geográfica municipal 2010

Santa Cruz Tacahua

Oaxaca



INSTITUTO NACIONAL  
DE ESTADÍSTICA Y GEOGRAFÍA

# Compendio de información geográfica municipal de los Estados Unidos Mexicanos Santa Cruz Tacahua, Oaxaca clave geoestadística 20382

Ubicación geográfica	Coordenadas y altitud	Colindancias	Otros datos
	Entre los paralelos 16°53' y 16°58' de latitud norte; los meridianos 97°24' y 97°31' de longitud oeste; altitud entre 900 y 2 600 m.	Colinda al norte con los municipios de Chalcatongo de Hidalgo, San Pablo Tijaitepec, San Mateo Sindihui y San Francisco Cahuacuá; al este con el municipio de San Francisco Cahuacuá; al sur con los municipios de San Francisco Cahuacuá, Santa María Yolotepec y Santiago Yosondúa; al oeste con los municipios de Santiago Yosondúa, Santo Domingo Ixcatlán y Chalcatongo de Hidalgo.	Ocupa el 0.05% de la superficie del estado. Cuenta con 11 localidades y una población total de 1 170 habitantes <a href="http://mapserver.inegi.org.mx/mgn2k/">http://mapserver.inegi.org.mx/mgn2k/</a> ; resultado del censo 2010.

Fisiografía	Provincia	Subprovincia	Sistemas de topoformas
	Sierra Madre del Sur (100%)	Cordillera Costera del Sur (94.28%) y Mixteca Alta (5.72%)	Cañón típico (38.62%), Sierra de cumbres tendidas (32.09%), y Sierra alta compleja (29.29%)

Clima	Rango de temperatura	Rango de precipitación	Clima
	18 – 26°C	800 – 1 200 mm	Cálido subhúmedo con lluvias en verano, menos húmedo (74.81%), semicálido subhúmedo con lluvias en verano (21.19%) y cálido subhúmedo con lluvias en verano, de humedad media (4.00%)

Geología	Periodo	Roca	Sitios de interés
	No disponible (99.64%) y No aplicable (0.36%)	Sedimentaria: Caliza-lutita-arenisca (99.64%) Ígnea intrusiva: Granito (0.36%)	No disponible.

Edafología	Suelo dominante
	Phaeozem (52.61%), Luvisol (40.93%) y Fluvisol (6.46%)

Hidrografía	Región hidrológica	Cuenca	Subcuenca	Corrientes de agua	Cuerpos de agua
	Costa Chica-Río Verde (100%)	R. Atoyac (100%)	R. Sordo (100%)	<b>Perenne:</b> Verde. <b>Intermitente:</b> Verde.	No disponible.

Uso del suelo y vegetación	Uso del suelo	Vegetación
	Agricultura (13.93%) y zona urbana (0.86%)	Bosque (50.80%), selva (31.25%) y pastizal inducido (3.16%)

Uso potencial de la tierra	Agrícola	Pecuario
	No aptas para la agricultura (100%)	Para el aprovechamiento de la vegetación natural únicamente por el ganado caprino (32.39%) No aptas para uso pecuario (67.61%)

<b>Zona urbana</b>	La zona urbana está creciendo sobre roca sedimentaria, en sierra de cumbres tendidas; sobre área donde originalmente había suelo denominado Phaeozem; tiene clima semicálido subhúmedo con lluvias en verano, cálido subhúmedo con lluvias en verano, de humedad media y cálido subhúmedo con lluvias en verano, menos húmedo, y está creciendo sobre terrenos previamente ocupados por agricultura y bosque.
--------------------	---

<b>Zonas arqueológicas y monumentos históricos</b>	No disponible.
--	----------------

Fuente: [www.inafed.gob.mx/wb2/ELOCAL/ELOC\\_Enciclopedia](http://www.inafed.gob.mx/wb2/ELOCAL/ELOC_Enciclopedia)

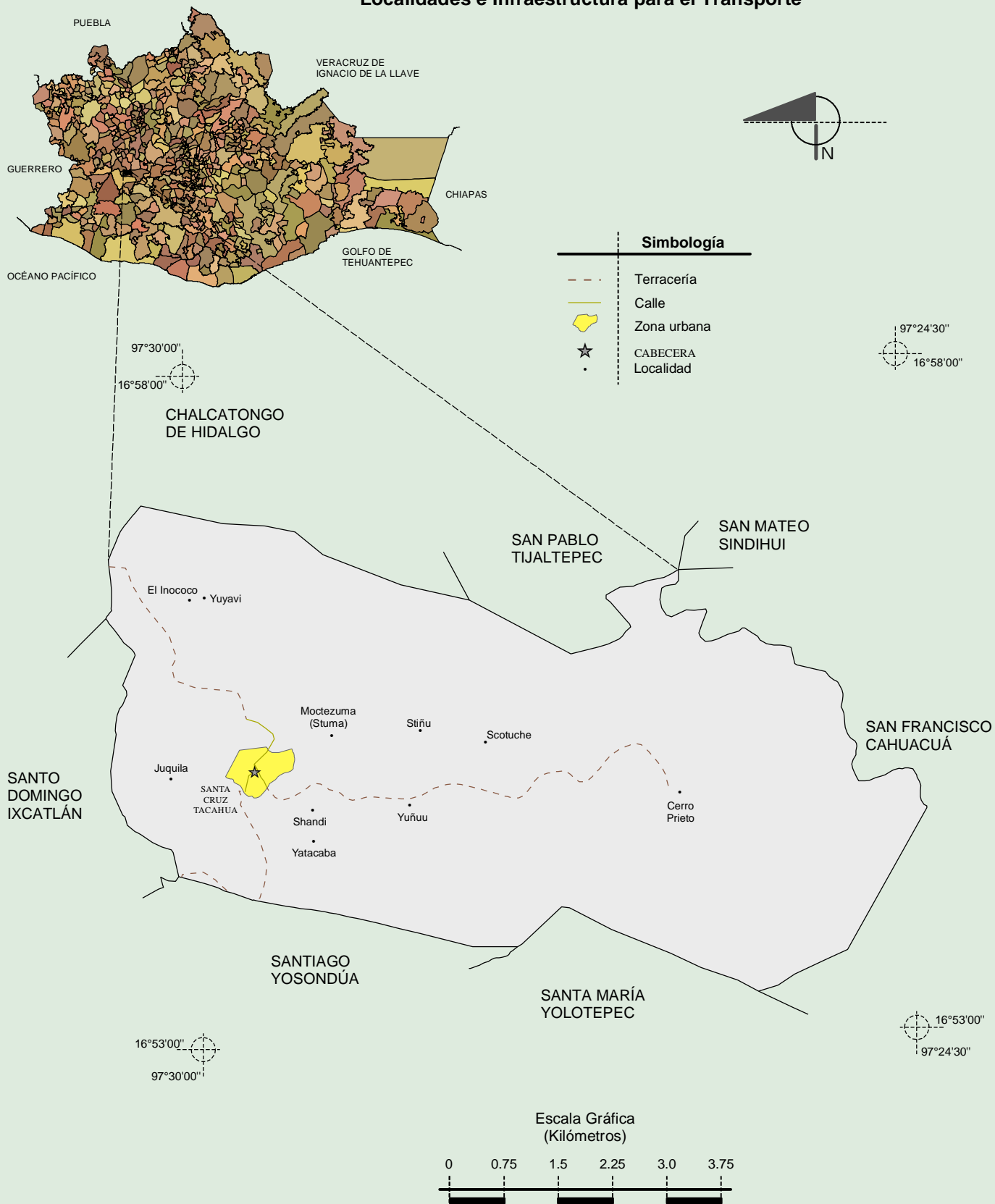
Hablantes de lengua indígena	Dialecto	Número de personas
	Lenguas mixtecas, Náhuatl, Triqui y No especificado.	397

Fuente: INEGI. II Censo de Población y Vivienda, 2005. Tabulados básicos.

Cultura popular	Artesanías	Gastronomía	Música
	Canastos de carrizo, canastas, tenates de palma y redes y mecapales de ixtle.	El platillo típico de esta comunidad es el posolo con carne de cerdo o de pollo, el mole amarillo y mezcal la famosa bebida tradicional de la comunidad.	La comunidad tiene su música propia que es la chilena, pieza y jarabe de las flores.

Fuente: [www.inafed.gob.mx/wb2/ELOCAL/ELOC\\_Enciclopedia](http://www.inafed.gob.mx/wb2/ELOCAL/ELOC_Enciclopedia)

### Localidades e Infraestructura para el Transporte





# Compendio de información geográfica municipal de los Estados Unidos Mexicanos

## Santa Cruz Tacahua, Oaxaca

### Relieve

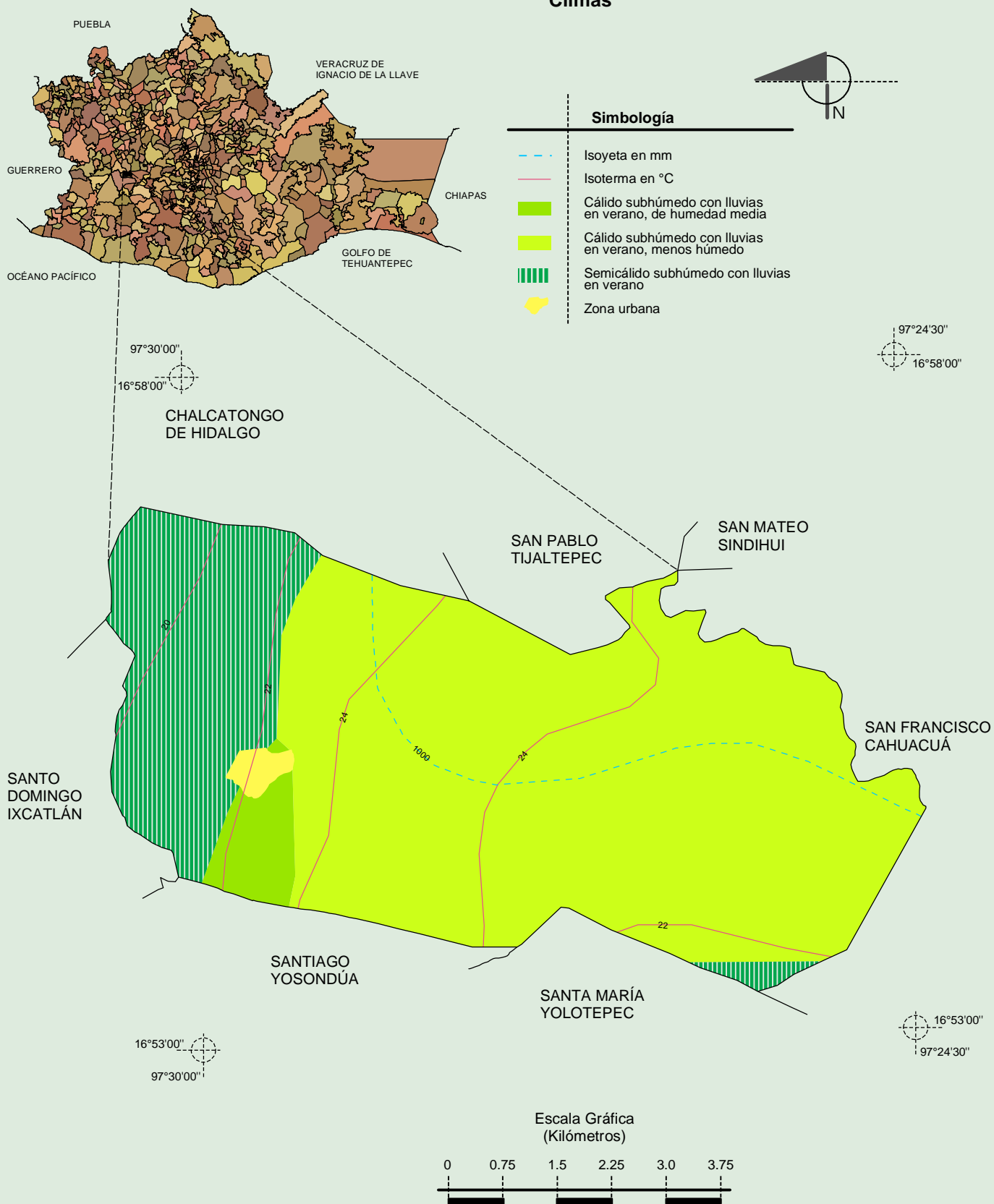


Fuente: INEGI. Marco Geoestadístico 2010, Versión 4.3.  
 INEGI. Información Topográfica Digital Escala 1:250 000 serie III.  
 INEGI. Continuo Nacional del Conjunto de Datos Geográficos de la Carta Fisiográfica 1:1 000 000, serie I.  
 INEGI-CONAGUA. 2007. Mapa de la Red Hidrográfica Digital de México escala 1:250 000. México.

# Compendio de información geográfica municipal de los Estados Unidos Mexicanos

## Santa Cruz Tacahua, Oaxaca

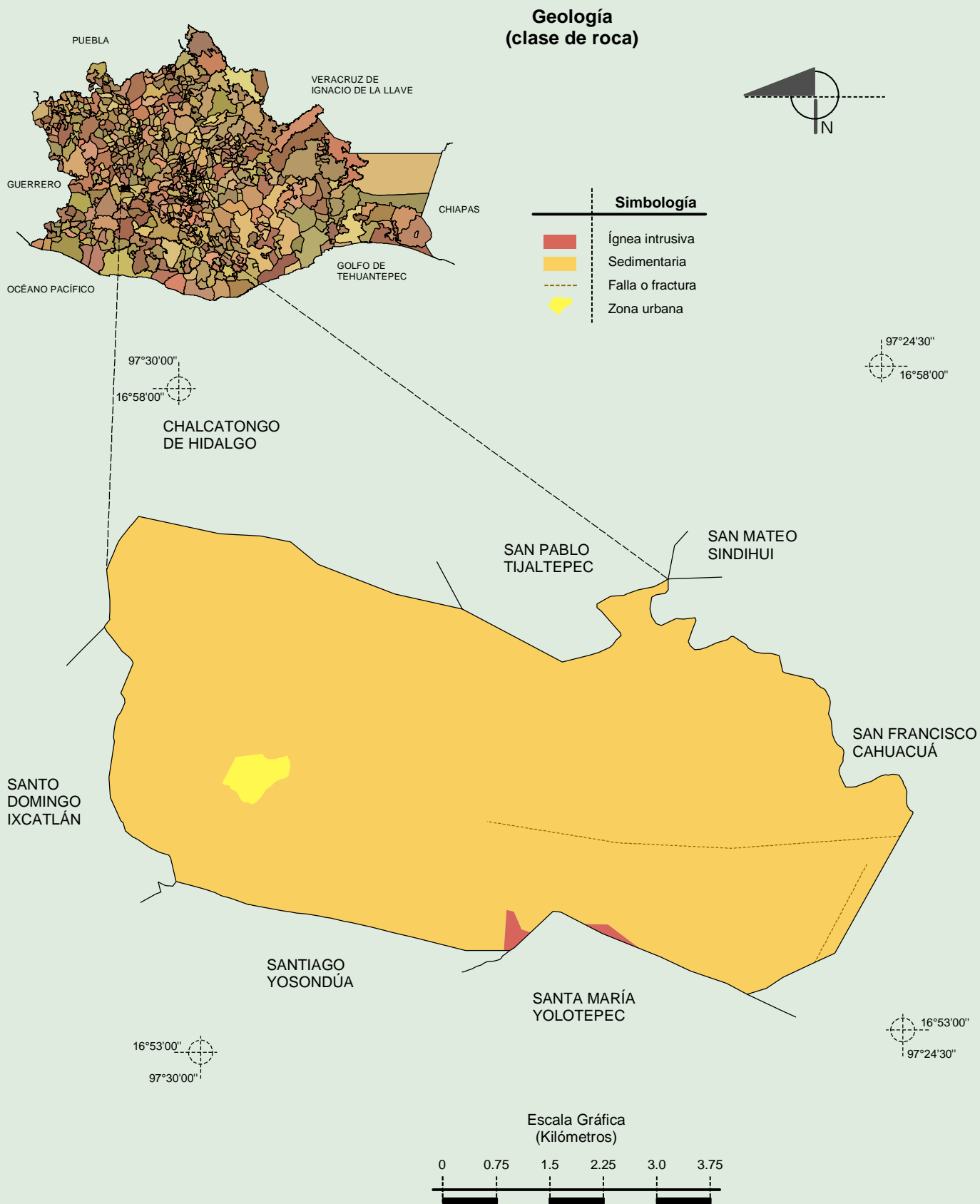
### Climas



Fuente: INEGI. Marco Geoestadístico 2010, Versión 4.3.  
 INEGI. Continuo Nacional del Conjunto de Datos Geográficos de las Cartas de Climas, Precipitación Total Anual y Temperatura Media Anual 1:1 000 000, serie I.

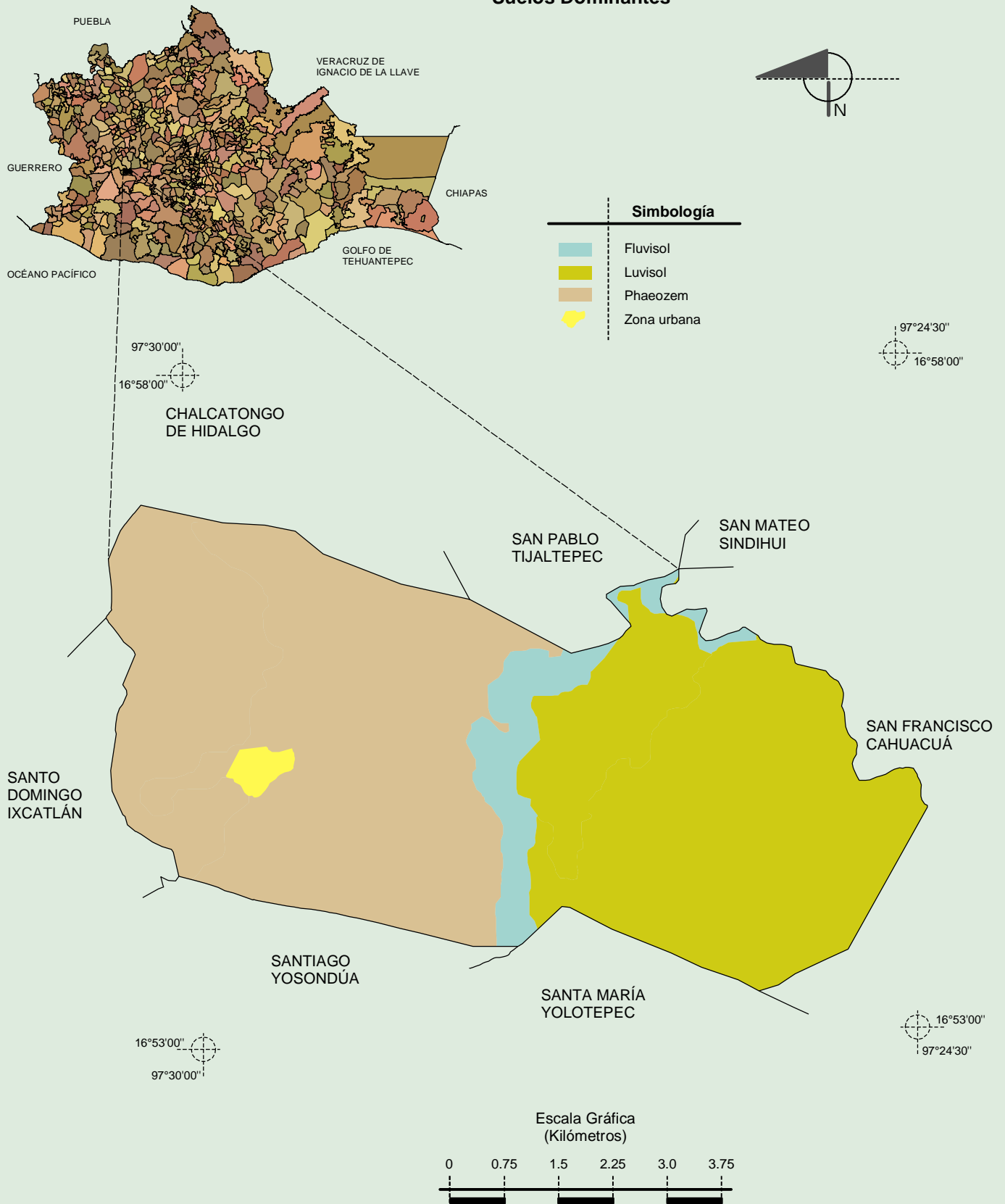
# Compendio de información geográfica municipal de los Estados Unidos Mexicanos

## Santa Cruz Tacahua, Oaxaca



Fuente: INEGI. *Marco Geoestadístico 2010, Versión 4.3.*  
 INEGI. Continuo Nacional del Conjunto de Datos Geográficos de la Carta Geológica 1:250 000, serie I.  
 INEGI. Continuo Nacional del Conjunto de Datos Geográficos de la Carta Geológica 1:1 000 000, serie I.

## Suelos Dominantes

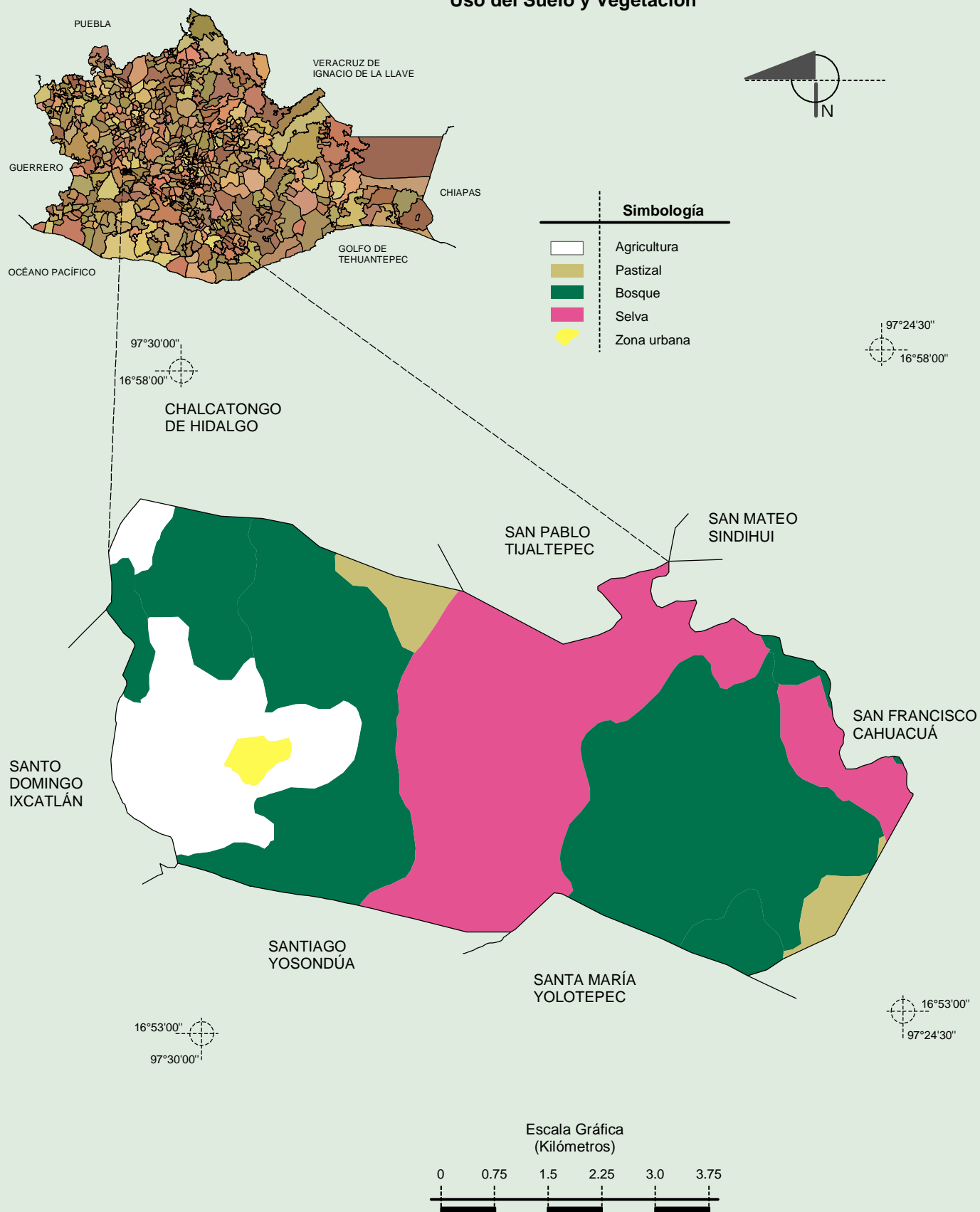




# Compendio de información geográfica municipal de los Estados Unidos Mexicanos

## Santa Cruz Tacahua, Oaxaca

### Uso del Suelo y Vegetación



Fuente: INEGI. *Marco Geoestadístico 2010, Versión 4.3.*  
 INEGI. Conjunto de Datos Vectoriales de Uso del Suelo y Vegetación Serie III Escala 1:250 000.