Instituto Nacional de Estadística y Geografía



Compendio de información geográfica municipal 2010

Santa María Atzompa

Oaxaca

INSTITUTO NACIONAL
DE ESTADÍSTICA Y GEOGRAFÍA

Compendio de información geográfica municipal de los Estados Unidos Mexicanos
Santa María Atzompa, Oaxaca
clave geoestadística 20399

	Coordenadas y altitud	Colindancias	Otros datos
Ubicación geográfica	Entre los paralelos 17°02' y 17°08' de latitud norte; los meridianos 96°45' y 96°50' de longitud oeste; altitud entre 1 500 y 1 900 m.	Colinda al norte con los municipios de San Lorenzo Cacaotepec, San Pablo Etla y Oaxaca de Juárez; al este con los municipios de Oaxaca de Juárez y San Jacinto Amilpas; al sur con los municipios de Oaxaca de Juárez, Santa Cruz Xoxocotlán y San Pedro Ixtlahuaca; al oeste con los municipios de San Pedro Ixtlahuaca, San Andrés Ixtlahuaca y San Lorenzo Cacaotepec.	Ocupa el 0.03% de la superficie del estado. Cuenta con 18 localidades y una población total de 27 465 habitantes http://mapserver.inegi.org.mx/mgn2k/; resultado del censo 2010.

	Provincia	Subprovincia	Sistemas de topoformas
Fisiografía	Sierra Madre del Sur (100%)	Sierras y Valles de Oaxaca (100%)	Lomerío con llanuras (52.58%) y Valle de laderas tendidas con lomerío (47.42%)

	Rango de temperatura	Rango de precipitación	Clima
Clima	18 – 22°C	600 – 700 mm	Semiseco semicálido (99.81%) y semicálido subhúmedo con lluvias en verano (0.19%)

	Periodo	Roca	Sitios de interés
Geología	Cretácico (39.98%), Cuaternario (33.22%) y No Aplicable (26.80%)	Sedimentaria: Lutita-arenisca (39.98%) Metamórfica: Gneis (26.80%) Suelo: Aluvial (33.22%)	No disponible.

	Suelo dominante
Edafología	Regosol (33.22%), Leptosol (27.66%), Fluvisol (14.17%), Vertisol (5.97%) y Phaeozem (2.04%)

Nota: el porcentaje faltante corresponde a Zona Urbana con (16.94%)

Hidrografía	Región hidrológica	Cuenca	Subcuenca	Corrientes de agua	Cuerpos de agua
	Costa Chica-Río Verde (100%)	R. Atoyac (100%)	R. Atoyac-Oaxaca de Juárez (100%)	**Perennes:** Atoyac, San Pablo y Nazareno. **Intermitente:** Atoyac.	No disponible.

Uso del suelo y vegetación	Uso del suelo	Vegetación
	Agricultura (45.64%) y zona urbana (16.94%)	Pastizal inducido (37.42%)

Uso potencial de la tierra	Agrícola	Pecuario
	Para la agricultura mecanizada continua (42.66%) No aptas para la agricultura (57.34%)	Para el establecimiento de praderas cultivadas con maquinaria agrícola (42.66%) Para el aprovechamiento de la vegetación de pastizal (7.66%) No aptas para uso pecuario (49.68%)

Zona urbana	La zona urbana está creciendo sobre suelo del Cuaternario y roca sedimentaria del Cretácico, en valle de laderas tendidas con lomerío y lomerío con llanuras; sobre área donde originalmente había suelos denominados Phaeozem, Fluvisol y Leptosol; tiene clima semiseco semicálido, y está creciendo sobre terrenos previamente ocupados por agricultura y pastizal.

Zonas arqueológicas y monumentos históricos	No disponible.

Fuente: ***www.inafed.gob.mx/wb2/ELOCAL/ELOC_Enciclopedia***

Hablantes de lengua indígena	Dialecto	Número de personas
	Lenguas zapotecas, Lenguas mixtecas, Mixe, Mazateco, Lenguas chinantecas, Huave, Chontal de Oaxaca, Triqui, Náhuatl, Zoque y No especificado.	1 726.

Fuente: **INEGI.** ***II Conteo de Población y Vivienda, 2005. Tabulados básicos.***

Cultura Popular	Artesanías	Gastronomía	Música
	El municipio de Santa María Atzompa en su cabecera está dedicada en un 90% a la artesanía de alfarería desde una cazuela pequeña para recuerdo, hasta grandes cazuelas. De	Frijoles con arroz en fiestas, así como mole, coloradito, barbacoa de chivo. En días de navidad se preparan buñuelos con miel de piloncillo.	Banda de música tradicional del Valle.

INEGI. Compendio de información geográfica municipal 2010. Santa María Atzompa, Oaxaca. 2010

	igual manera con ollas, jarros, comales, y para ornato desde miniaturas que son el asombro de muchos hasta grandes macetas, jarrones, fruteros, figuras diversas, vajillas, infinidad de variantes de artesanía en barro en vidriado, pintado a mano y barnizado en colores últimamente.		

Fuente: ***www.inafed.gob.mx/wb2/ELOCAL/ELOC_Enciclopedia***

Localidades e Infraestructura para el Transporte

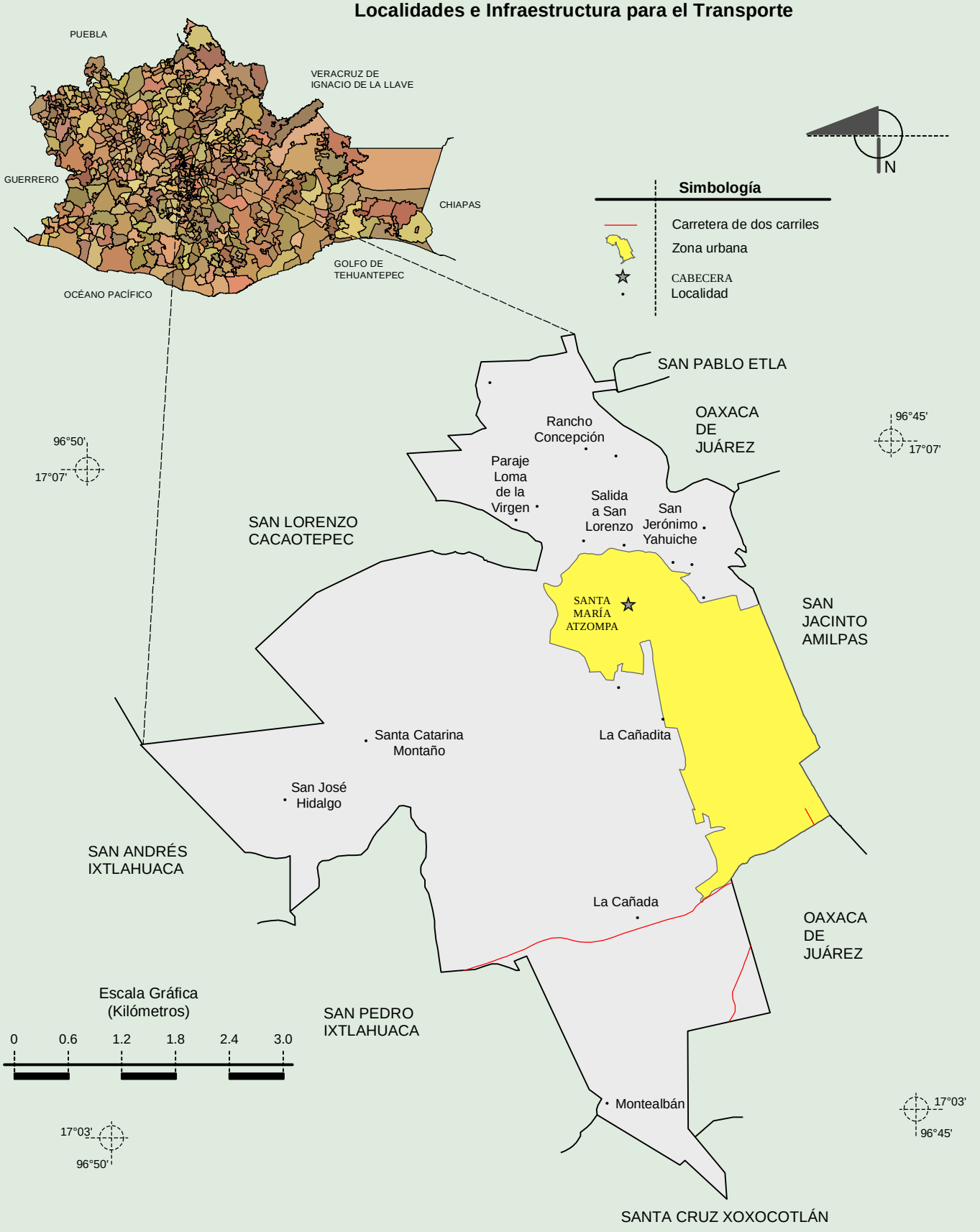

Fuente: INEGI. *Marco Geoestadístico 2010, Versión 4.3.*
INEGI. Información Topográfica Digital Escala 1:250 000 serie III.

INEGI. Compendio de información geográfica municipal 2010. Santa María Atzompa, Oaxaca. 2010

Relieve

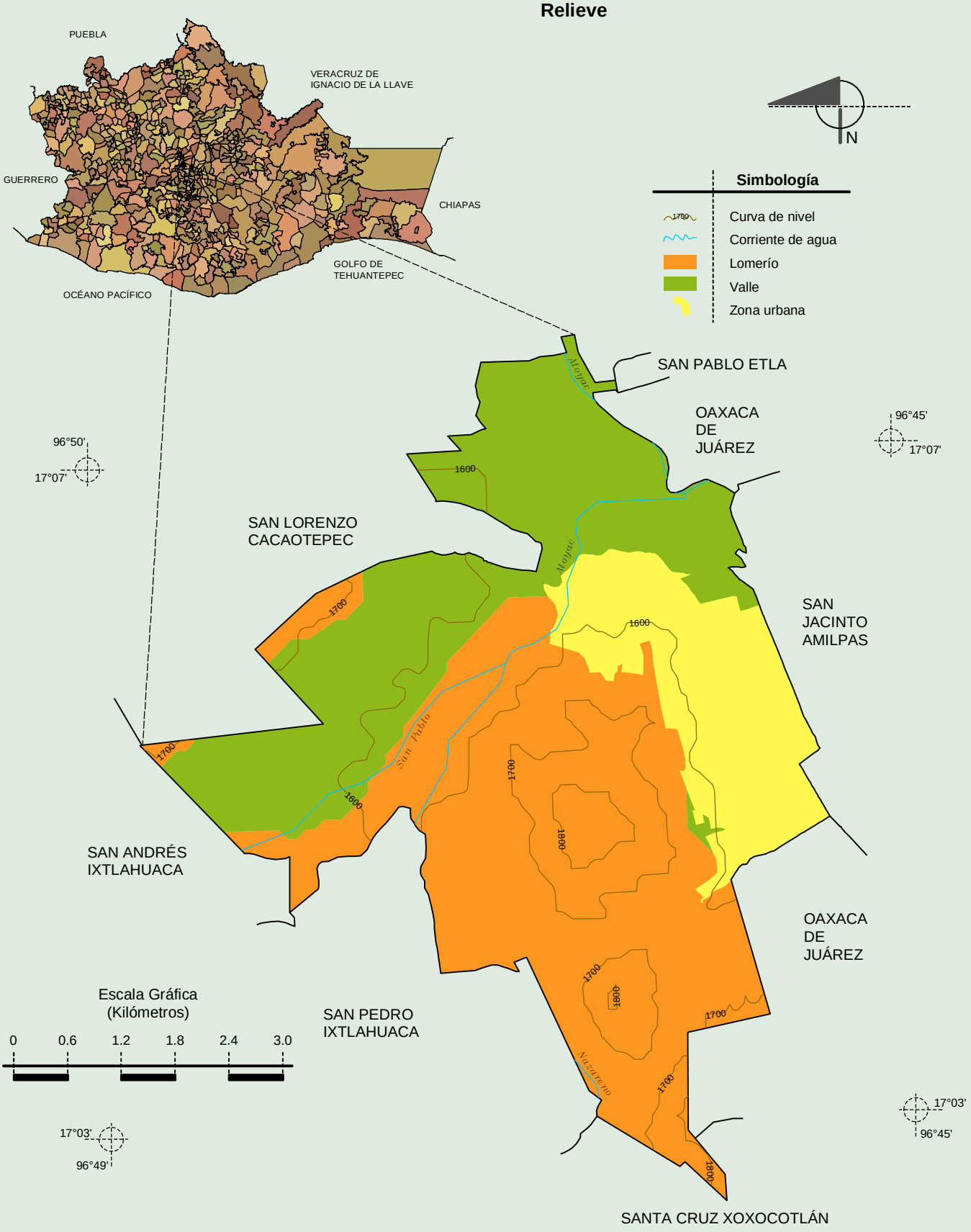

Fuente: INEGI. *Marco Geoestadístico 2010, Versión 4.3.*
INEGI. Información Topográfica Digital Escala 1:250 000 serie III.
INEGI. Continuo Nacional del Conjunto de Datos Geográficos de la Carta Fisiográfica 1:1 000 000, serie I.
INEGI-CONAGUA. 2007. Mapa de la Red Hidrográfica Digital de México escala 1:250 000. México.

INEGI. Compendio de información geográfica municipal 2010. Santa María Atzompa, Oaxaca. 2010

Climas

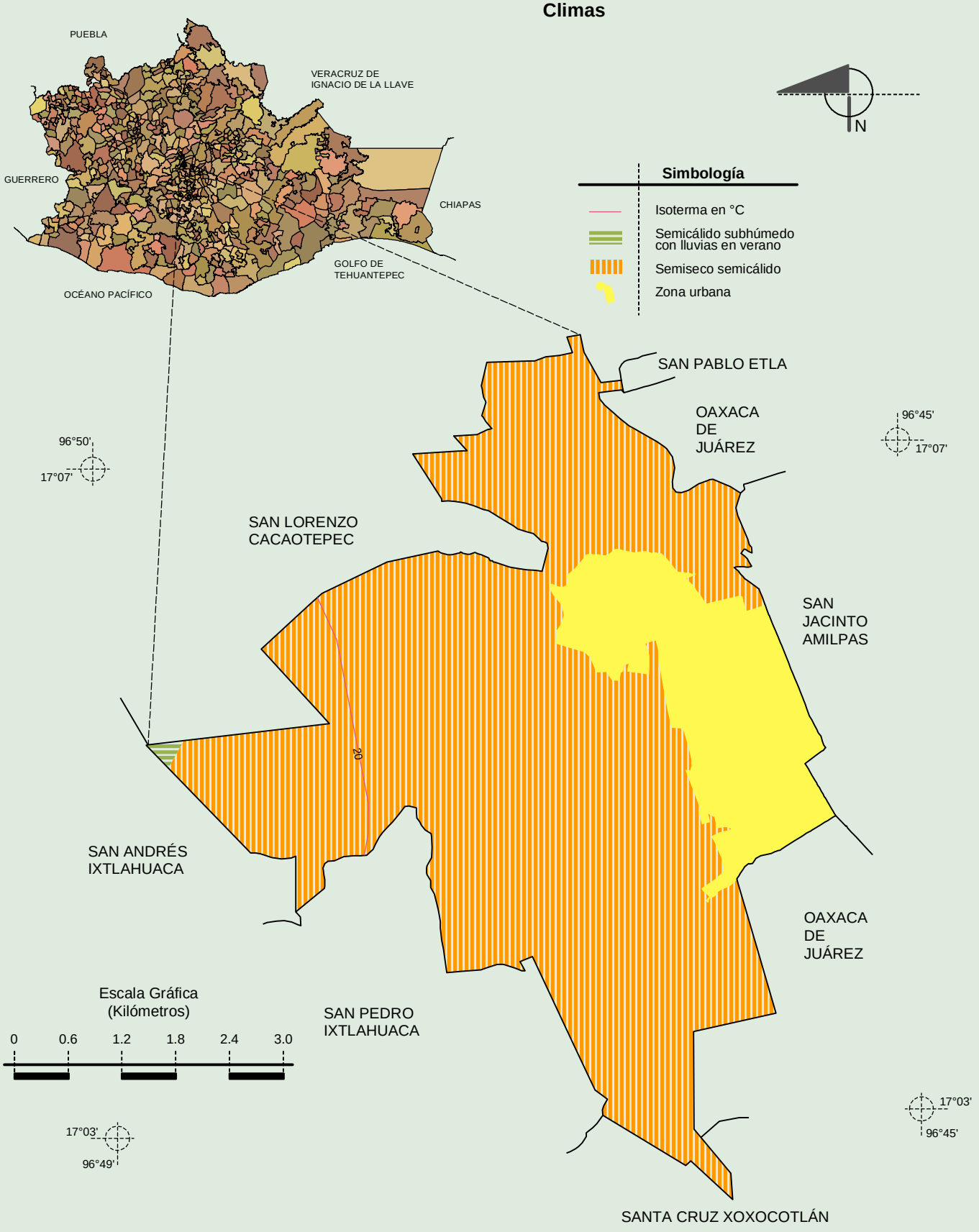

Fuente: INEGI. *Marco Geoestadístico 2010, Versión 4.3.*
INEGI. Continuo Nacional del Conjunto de Datos Geográficos de las Cartas de Climas y Temperatura Media Anual 1:1 000 000, serie I.

INEGI. Compendio de información geográfica municipal 2010. Santa María Atzompa, Oaxaca. 2010

Geología (clase de roca)

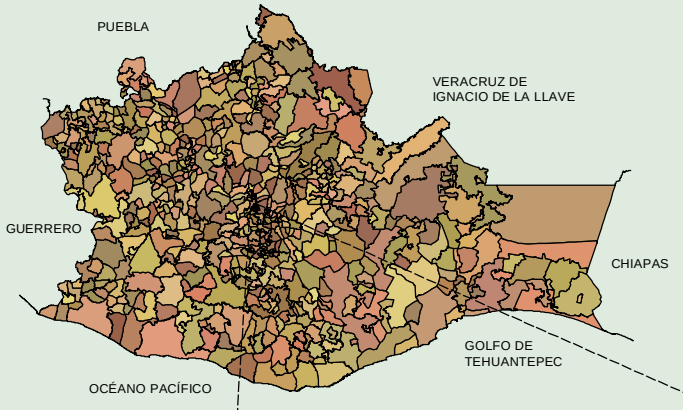

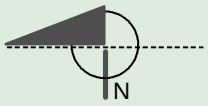

Simbología

- Sedimentaria
- Metamórfica
- Suelo
- Falla o fractura
- Zona urbana

SAN PABLO ETLA

OAXACA DE JUÁREZ

96°45'
17°07'

96°50'
17°07'

SAN LORENZO CACAOTEPEC

SAN JACINTO AMILPAS

SAN ANDRÉS IXTLAHUACA

OAXACA DE JUÁREZ

Escala Gráfica
(Kilómetros)

0 0.6 1.2 1.8 2.4 3.0

SAN PEDRO IXTLAHUACA

17°03'
96°50'

17°03'
96°45'

SANTA CRUZ XOXOCOTLÁN

Fuente: INEGI. *Marco Geoestadístico 2010, Versión 4.3.*
INEGI. Continuo Nacional del Conjunto de Datos Geográficos de la Carta Geológica 1:250 000, serie I.
INEGI. Continuo Nacional del Conjunto de Datos Geográficos de la Carta Geológica 1:1 000 000, serie I.

INEGI. Compendio de información geográfica municipal 2010. Santa María Atzompa, Oaxaca. 2010

Suelos Dominantes

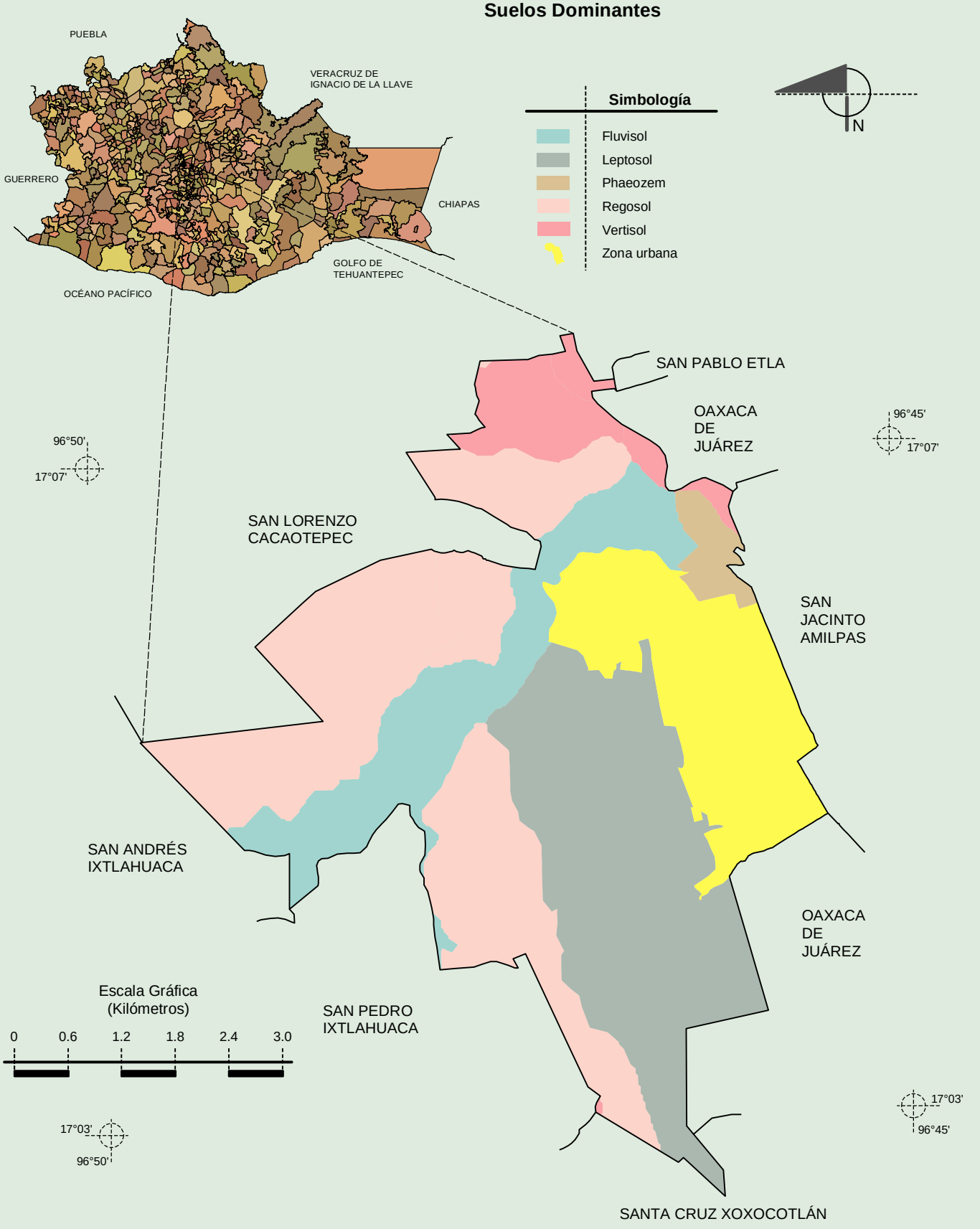

Fuente: INEGI. *Marco Geoestadístico 2010, Versión 4.3.*
INEGI. Conjunto de Datos Vectorial Edafológico, Escala 1:250 000 Serie II (Continuo Nacional).

INEGI. Compendio de información geográfica municipal 2010. Santa María Atzompa, Oaxaca. 2010

Uso del Suelo y Vegetación

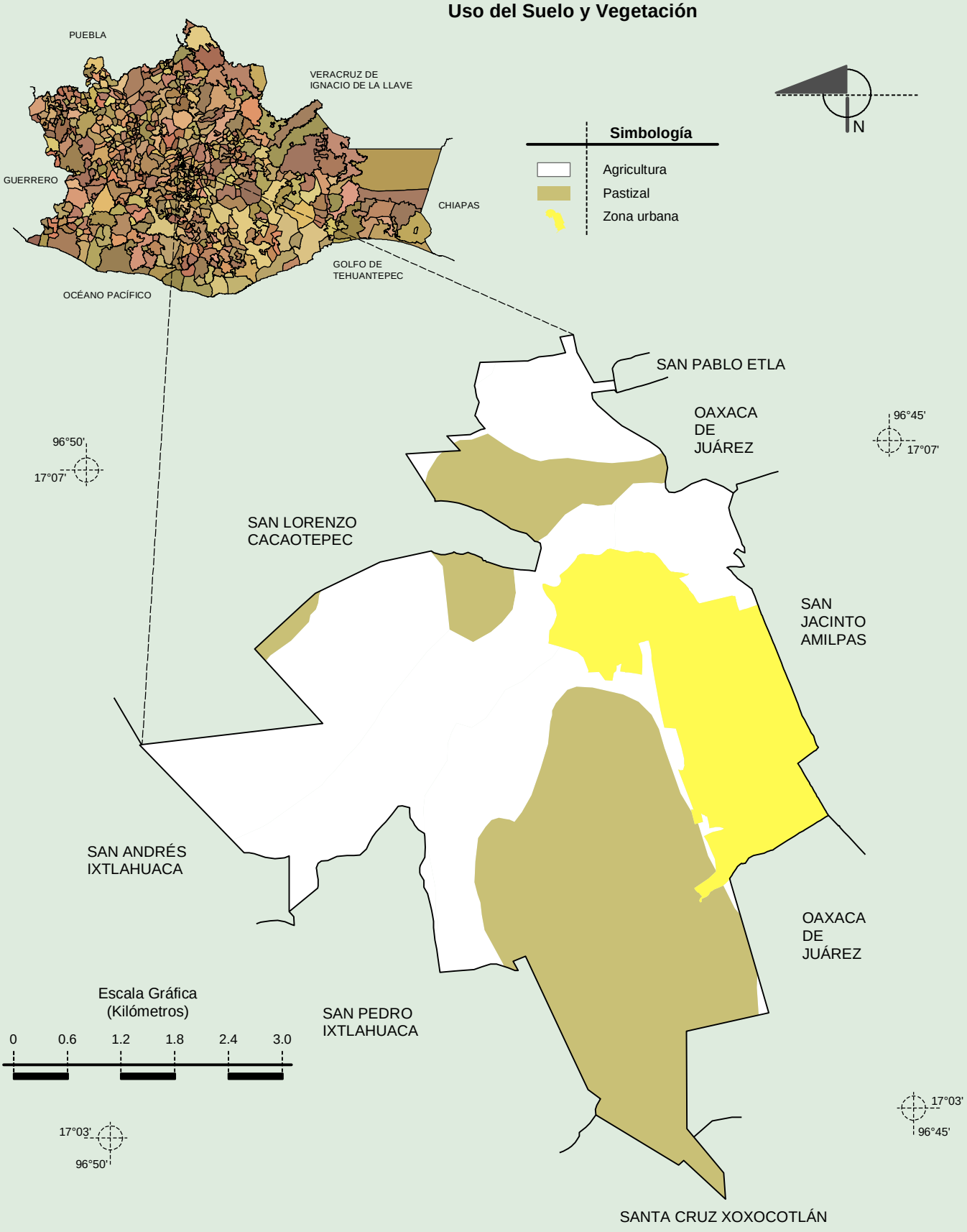

Fuente: INEGI. *Marco Geoestadístico 2010, Versión 4.3.*
INEGI. Conjunto de Datos Vectoriales de Uso del Suelo y Vegetación Serie III Escala 1:250 000.

INEGI. Compendio de información geográfica municipal 2010. Santa María Atzompa, Oaxaca. 2010