Instituto Nacional de Estadística y Geografía



Compendio de información geográfica municipal 2010

Santa María Jacatepec

Oaxaca

INSTITUTO NACIONAL
DE ESTADÍSTICA Y GEOGRAFÍA

Compendio de información geográfica municipal de los Estados Unidos Mexicanos
Santa María Jacatepec, Oaxaca
clave geoestadística 20417

	Coordenadas y altitud	Colindancias	Otros datos
Ubicación geográfica	Entre los paralelos 17°44' y 18°00' de latitud norte; los meridianos 95°56' y 96°17' de longitud oeste; altitud entre 0 y 1 200 m.	Colinda al norte con los municipios de San Juan Bautista Tuxtepec y San José Chiltepec; al este con los municipios de San José Chiltepec, San Juan Bautista Tuxtepec y Santiago Jocotepec; al sur con los municipios de Santiago Jocotepec, Ayotzintepec y San Juan Bautista Valle Nacional; al oeste con los municipios de San Juan Bautista Valle Nacional y San Lucas Ojitlán.	Ocupa el 0.34% de la superficie del estado. Cuenta con 36 localidades y una población total de 9 240 habitantes http://mapserver.inegi.org.mx/mgn2k/; resultado del censo 2010.

	Provincia	Subprovincia	Sistemas de topoformas
Fisiografía	Sierra Madre del Sur (88.72%) y Llanura Costera del Golfo Sur (11.28%)	Sierras Orientales (88.72%) y Llanura Costera Veracruzana (11.28%)	Sierra baja (38.13%), Sierra baja compleja (21.42%), Valle ramificado con lomerío (12.83%), Llanura aluvial con lomerío (11.28%), Lomerío típico (8.25%), Llanura con lomerío (7.94%) y Sierra alta compleja (0.15%)

	Rango de temperatura	Rango de precipitación	Clima
Clima	22 – 26°C	2 000 – 4 500 mm	Cálido húmedo con lluvias todo el año (79.87%) y cálido húmedo con abundantes lluvias en verano (20.13%)

	Periodo	Roca	Sitios de interés
Geología	Cretácico (79.02%), Neógeno (10.37%), Cuaternario (6.19%) y Paleógeno (4.42%)	Sedimentaria: Caliza (79.02%), conglomerado (10.37%), arenisca (4.39%) y lutita-arenisca (0.03%) Suelo: Aluvial (6.19%)	No disponible.

	Suelo dominante
Edafología	Leptosol (72.47%), Luvisol (18.17%), Regosol (4.98%), Phaeozem (2.08%), Acrisol (0.96%) y Fluvisol (0.72%)

Nota: el porcentaje faltante corresponde a Zona Urbana con (0.62%)

INEGI. Compendio de información geográfica municipal 2010. Santa María Jacatepec, Oaxaca. 2010

Hidrografía	Región hidrológica	Cuenca	Subcuenca	Corrientes de agua	Cuerpos de agua
	Papaloapan (100%)	R. Papaloapan (100%)	R. Blanco (54.47%), R. Playa (25.86%) y R. Obispo (19.67%)	**Perennes:** Valle Nacional, Cajonos y Soyalapam. **Intermitente:** Frijol.	No disponible.

Uso del suelo y vegetación	Uso del suelo	Vegetación
	Pastizal cultivado (17.11%), agricultura (4.31%) y zona urbana (0.62%)	Selva (77.96%)

Uso potencial de la tierra	Agrícola	Pecuario
	Para la agricultura mecanizada continua (14.92%) Para la agricultura de tracción animal continua (9.37%) Para la agricultura manual continua (0.72%) No aptas para la agricultura (74.99%)	Para el establecimiento de praderas cultivadas con maquinaria agrícola (14.92%) Para el establecimiento de praderas cultivadas con tracción animal (9.36%) Para el aprovechamiento de la vegetación de pastizal (0.64%) Para el aprovechamiento de la vegetación natural diferente del pastizal (54.28%) No aptas para uso pecuario (20.80%)

Zona urbana	La zona urbana está creciendo sobre suelo del Cuaternario y roca sedimentaria del Cretácico, en sierra baja compleja y valle ramificado con lomerío; sobre área donde originalmente había suelos denominados Luvisol y Leptosol; tiene clima cálido húmedo con lluvias todo el año, y está creciendo sobre terrenos previamente ocupados por pastizal y selva.

Zonas arqueológicas y monumentos históricos	No disponible.

Fuente: ***www.inafed.gob.mx/wb2/ELOCAL/ELOC_Enciclopedia***

Hablantes de lengua indígena	Dialecto	Número de personas
	Lenguas chinantecas, Mazateco, Náhuatl, Lenguas zapotecas, Cuicateco, Lenguas mixtecas, Mixe, Otomí, Ixcateco, Purépecha y No especificado.	5 178.

Fuente: **INEGI.** ***II Conteo de Población y Vivienda, 2005. Tabulados básicos.***

Cultura Popular	Artesanías	Gastronomía	Música
	Se fabrican muebles y figuras de madera, también figuras de hoja de maíz de diferentes colores.	La comida típica es la cochinita a la cubana, mole, barbacoa y el popo (bebida hecha de cacao)	Bandas de música, marimba típica de la región y música de viento.

Fuente: ***www.inafed.gob.mx/wb2/ELOCAL/ELOC_Enciclopedia***

INEGI. Compendio de información geográfica municipal 2010. Santa María Jacatepec, Oaxaca. 2010

Localidades e Infraestructura para el Transporte

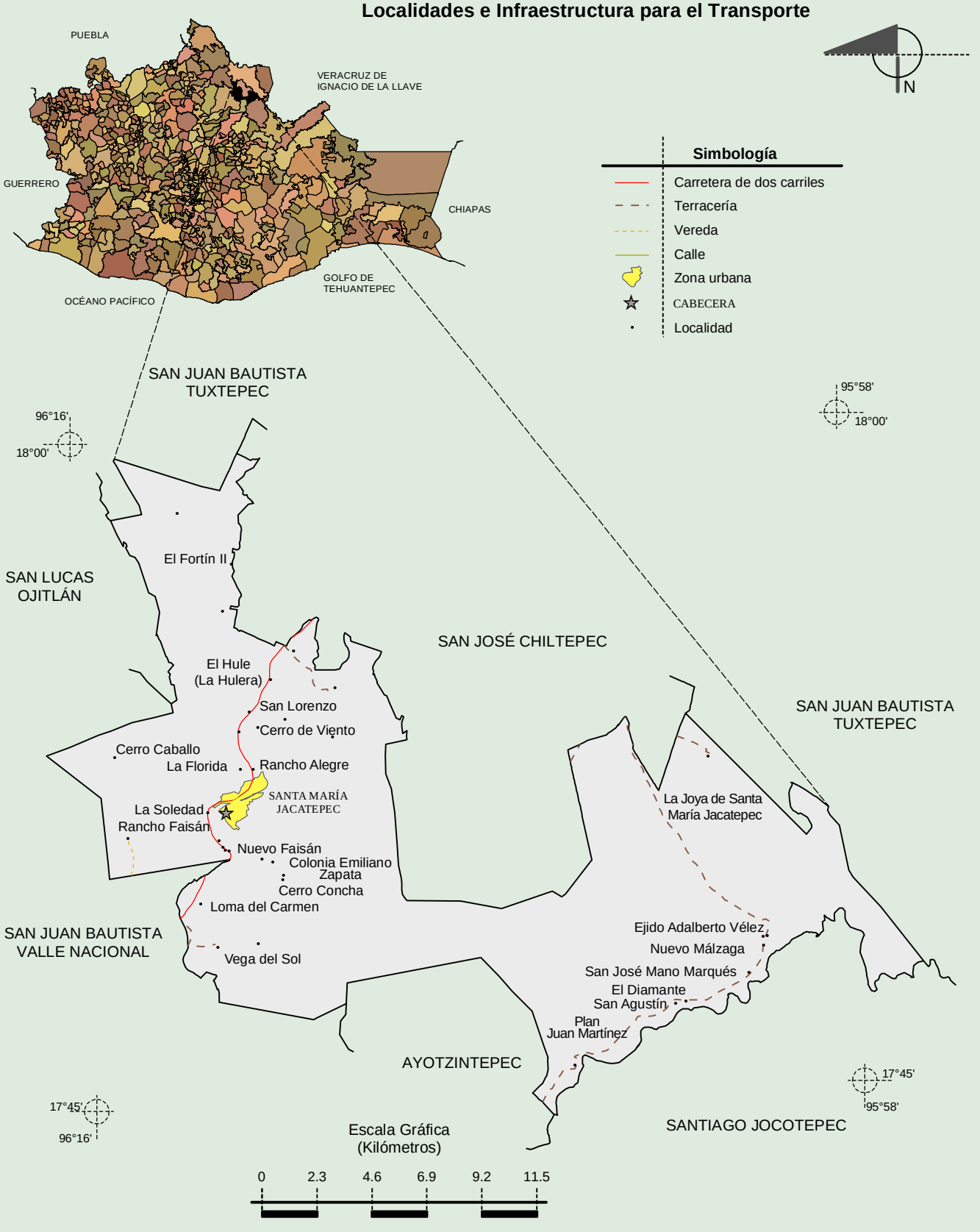

Fuente: INEGI. *Marco Geoestadístico 2010, Versión 4.3.*
INEGI. Información Topográfica Digital Escala 1:250 000 serie III.

INEGI. Compendio de información geográfica municipal 2010. Santa María Jacatepec, Oaxaca. 2010

Relieve

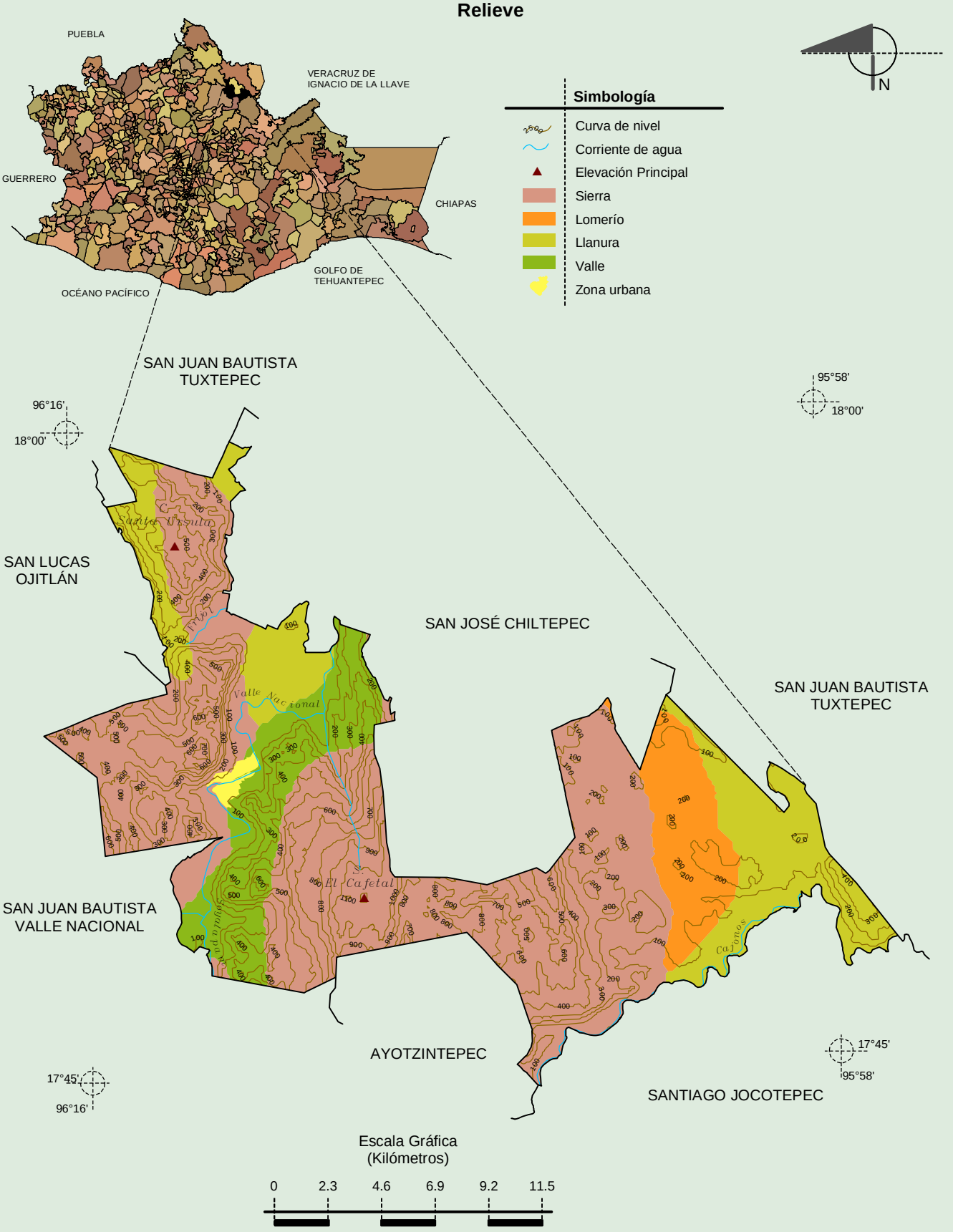

Fuente: INEGI. *Marco Geoestadístico 2010, Versión 4.3.*
INEGI. Información Topográfica Digital Escala 1:250 000 serie III.
INEGI. Continuo Nacional del Conjunto de Datos Geográficos de la Carta Fisiográfica 1:1 000 000, serie I.
INEGI-CONAGUA. 2007. Mapa de la Red Hidrográfica Digital de México escala 1:250 000. México.

INEGI. Compendio de información geográfica municipal 2010. Santa María Jacatepec, Oaxaca. 2010

Climas

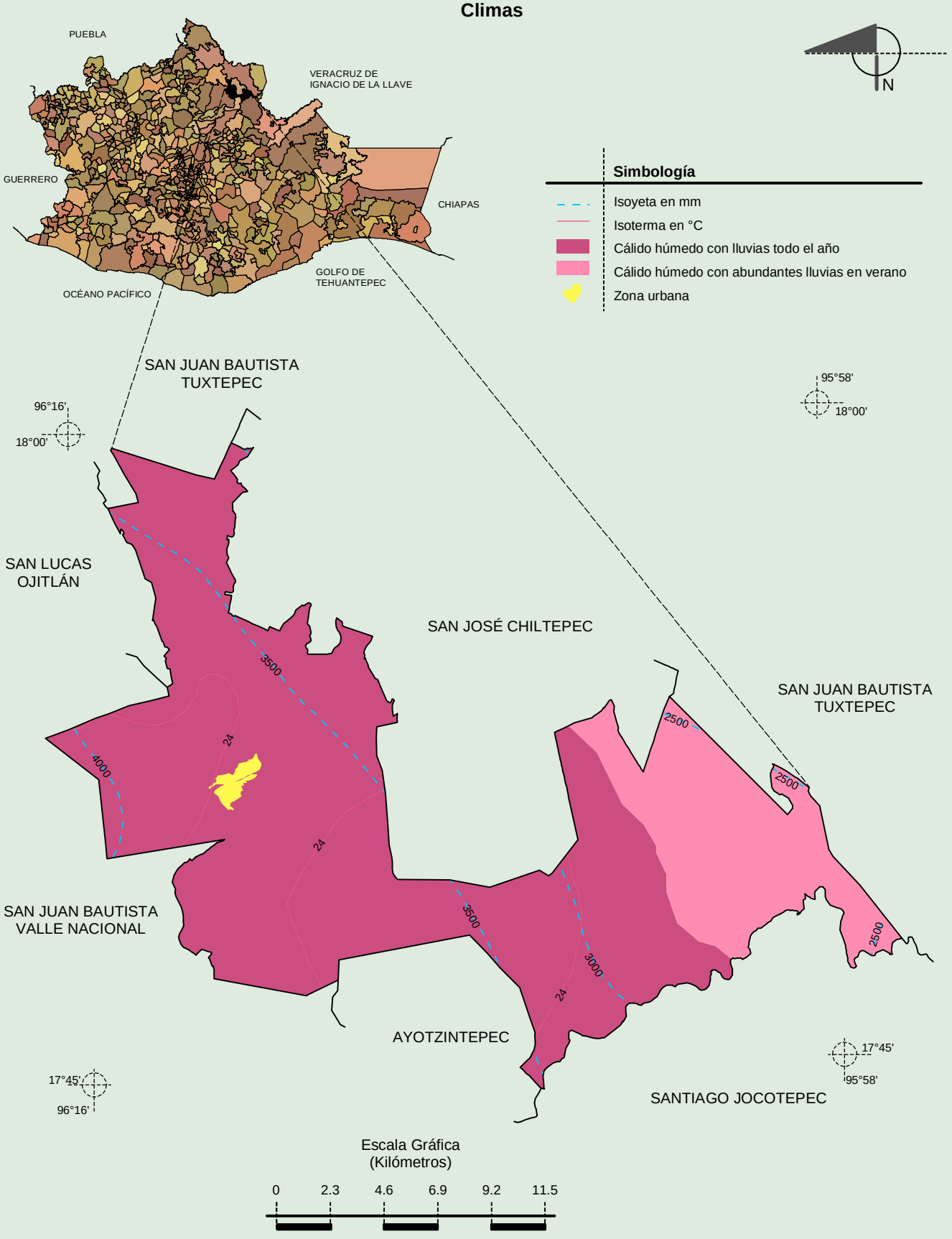

Fuente: INEGI. *Marco Geoestadístico 2010, Versión 4.3.*
INEGI. Continuo Nacional del Conjunto de Datos Geográficos de las Cartas de Climas, Precipitación Total Anual y Temperatura Media Anual 1:1 000 000, serie I.

INEGI. Compendio de información geográfica municipal 2010. Santa María Jacatepec, Oaxaca. 2010

Geología (clase de roca)

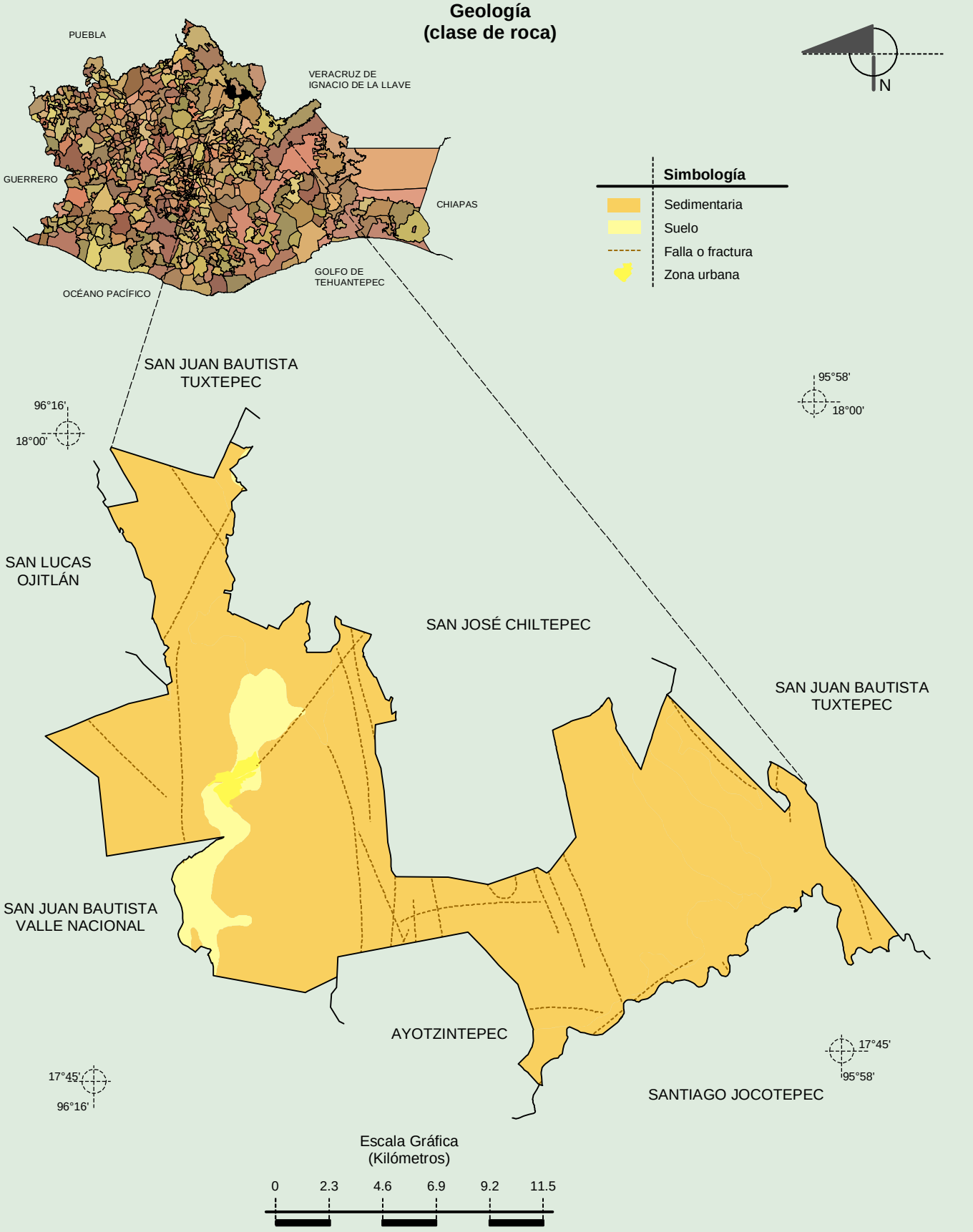

Fuente: INEGI. *Marco Geoestadístico 2010, Versión 4.3.*
INEGI. Continuo Nacional del Conjunto de Datos Geográficos de la Carta Geológica 1:250 000, serie I.

INEGI. Compendio de información geográfica municipal 2010. Santa María Jacatepec, Oaxaca. 2010

Suelos Dominantes

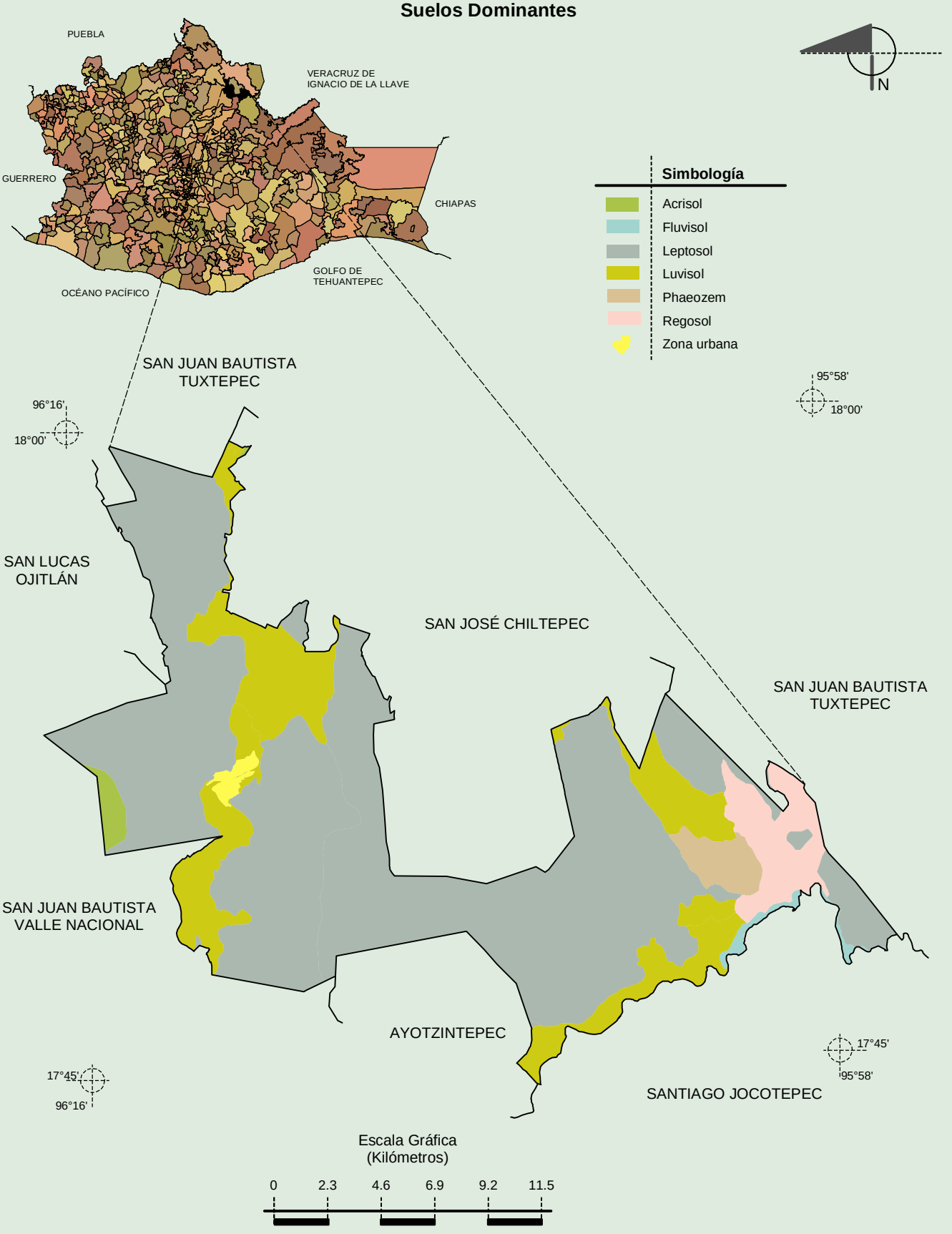

Fuente: INEGI. *Marco Geoestadístico 2010, Versión 4.3.*
INEGI. Conjunto de Datos Vectorial Edafológico, Escala 1:250 000 Serie II (Continuo Nacional).

INEGI. Compendio de información geográfica municipal 2010. Santa María Jacatepec, Oaxaca. 2010

Uso del Suelo y Vegetación

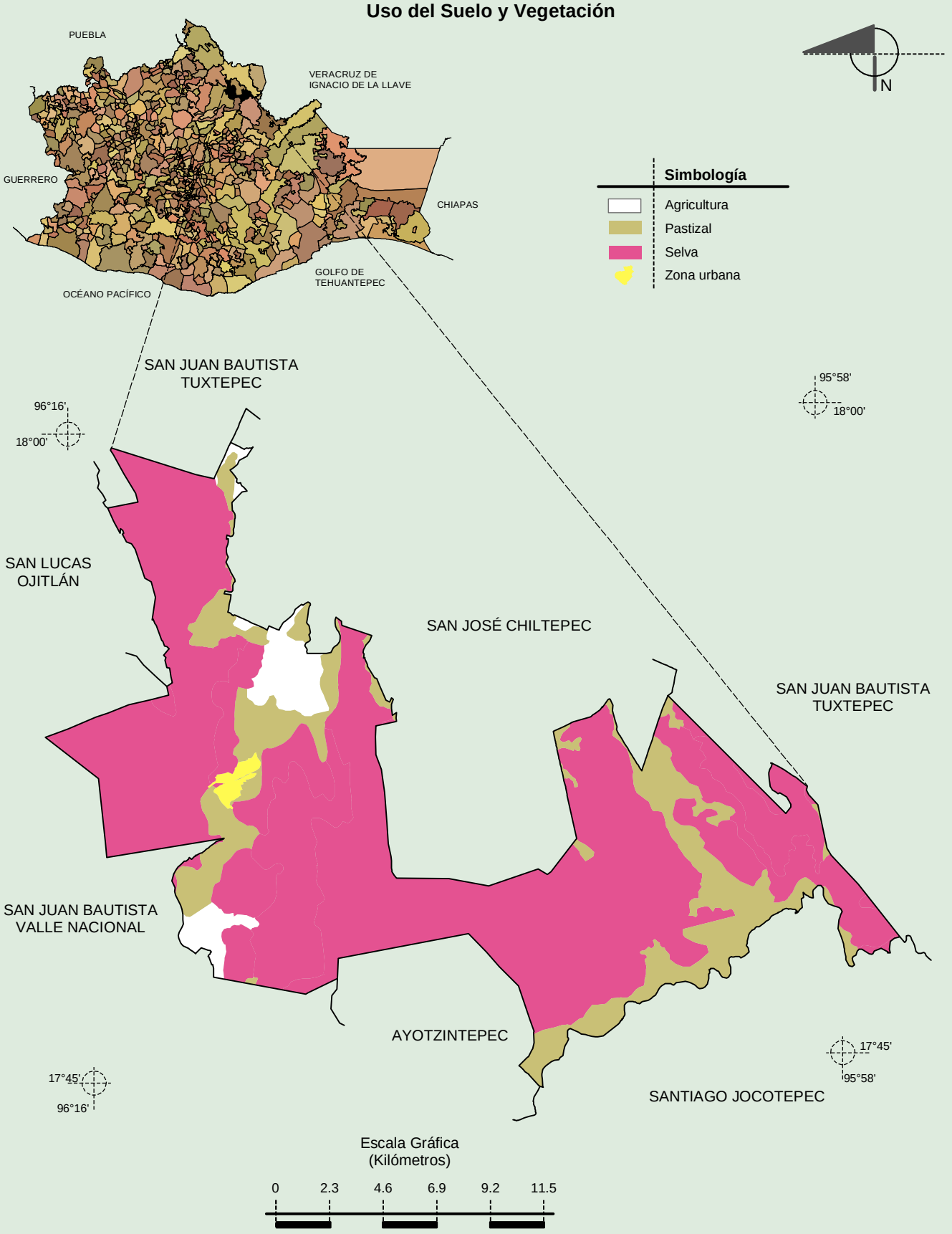

Fuente: INEGI. *Marco Geoestadístico 2010, Versión 4.3.*
INEGI. Conjunto de Datos Vectoriales de Uso del Suelo y Vegetación Serie III Escala 1:250 000.

INEGI. Compendio de información geográfica municipal 2010. Santa María Jacatepec, Oaxaca. 2010