



Compendio de información geográfica municipal 2010

Santa María Lachixío

Oaxaca



INSTITUTO NACIONAL
DE ESTADÍSTICA Y GEOGRAFÍA

Compendio de información geográfica municipal de los Estados Unidos Mexicanos Santa María Lachixío, Oaxaca clave geoestadística 20420

Ubicación geográfica	Coordenadas y altitud	Colindancias	Otros datos
	Entre los paralelos 16°42' y 16°47' de latitud norte; los meridianos 96°58' y 97°06' de longitud oeste; altitud entre 1 900 y 3 000 m.	Colinda al norte con los municipios de Zimatlán de Álvarez, San Antonino el Alto y San Miguel Mixtepec; al este con los municipios de San Miguel Mixtepec, Villa Sola de Vega y San Vicente Lachixío; al sur con los municipios de San Vicente Lachixío y Zimatlán de Álvarez; al oeste con el municipio de Zimatlán de Álvarez.	Ocupa el 0.05% de la superficie del estado. Cuenta con 5 localidades y una población total de 1 680 habitantes http://mapserver.inegi.org.mx/mgn2k/ ; resultado del censo 2010.

Fisiografía	Provincia	Subprovincia	Sistemas de topoformas
	Sierra Madre del Sur (100%)	Cordillera Costera del Sur (100%)	Sierra de cumbres tendidas (61.59%) y Sierra alta compleja (38.41%)

Clima	Rango de temperatura	Rango de precipitación	Clima
	14 – 20°C	1 000 – 2 000 mm	Templado subhúmedo con lluvias en verano (73.02%) y semicálido subhúmedo con lluvias en verano (26.98%)

Geología	Periodo	Roca	Sitios de interés
	Terciario (49.42%), Cretácico (32.78%) y No aplicable (17.80%)	Ígnea extrusiva: Toba ácida (49.42%) Sedimentaria: Caliza (32.78%) Metamórfica: Gneis (17.80%)	No disponible.

Edafología	Suelo dominante
	Luvisol (72.40%) y Cambisol (27.60%)

Hidrografía	Región hidrológica	Cuenca	Subcuenca	Corrientes de agua	Cuerpos de agua
	Costa Chica-Río Verde (100%)	R. Atoyac (100%)	R. Sordo (87.73%) y R. Atoyac-Oaxaca de Juárez (12.27%)	Perennes: Las Huertas y Tinto. Intermitente: Las Huertas.	No disponible.

Uso del suelo y vegetación	Uso del suelo	Vegetación
	Agricultura (7.82%) y zona urbana (2.51%)	Bosque (89.55%) y pastizal inducido (0.12%)

Uso potencial de la tierra	Agrícola	Pecuario
	Para la agricultura de tracción animal continua (10.35%) No aptas para la agricultura (89.65%)	Para el establecimiento de praderas cultivadas con tracción animal (10.35%) No aptas para uso pecuario (89.65%)

Zona urbana	La zona urbana está creciendo sobre roca sedimentaria del Cretácico, en sierra de cumbres tendidas; sobre área donde originalmente había suelo denominado Luvisol; tiene clima semicálido subhúmedo con lluvias en verano, y está creciendo sobre terreno previamente ocupado por agricultura.
-------------	--

Zonas arqueológicas y monumentos históricos	Existe una iglesia en honor a la virgen de Natividad construida en el siglo pasado.
---	---

Fuente: www.inafed.gob.mx/wb2/ELOCAL/ELOC_Enciclopedia

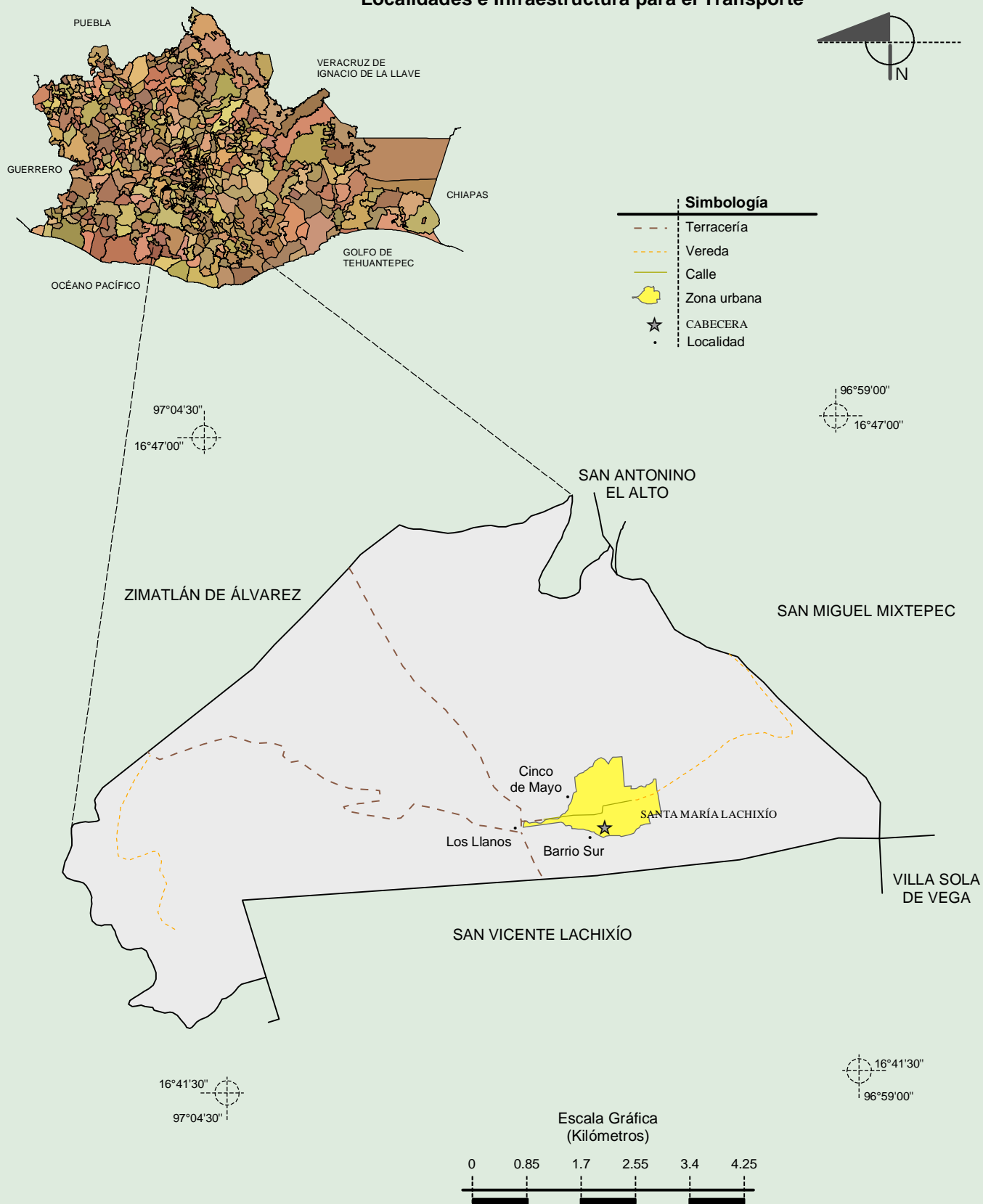
Hablantes de lengua indígena	Dialecto	Número de personas
	Lenguas zapotecas, Lenguas chinantecas y No especificado.	1 248.

Fuente: INEGI. II Censo de Población y Vivienda, 2005. Tabulados básicos.

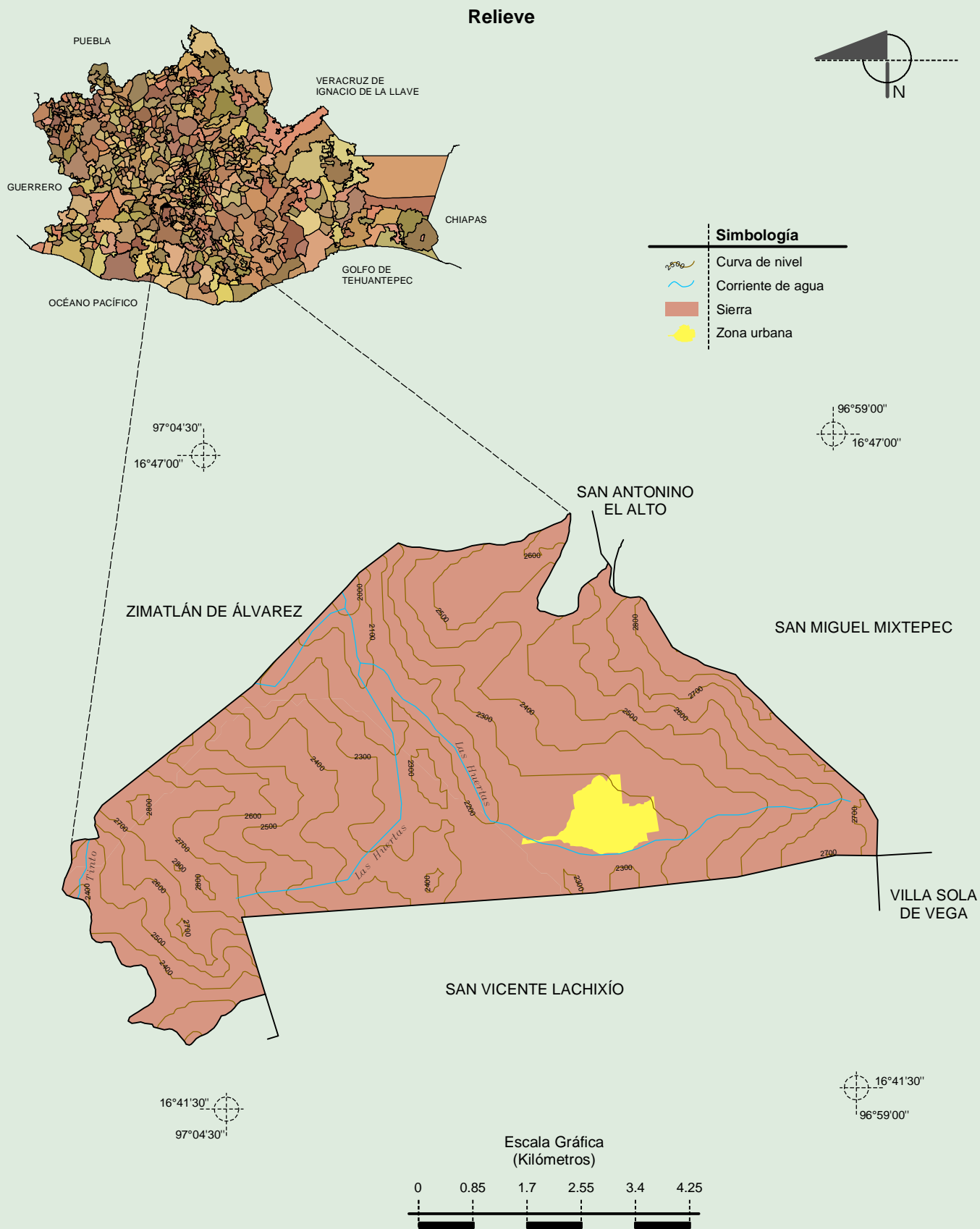
Cultura Popular	Artesanías	Gastronomía	Música
	Existe un taller de carpintería en donde se elaboran muebles tradicionales, actualmente se obtiene cal del cerro.	Se consumen dulces de chilacayota, calabaza, tamales de pollo, de res, normalmente se consumen frijoles, chiles, tortillas hechas a mano, queso, guisados de res y frijol.	Se escuchan sones. Se cuenta con una banda de música.

Fuente: www.inafed.gob.mx/wb2/ELOCAL/ELOC_Enciclopedia

Localidades e Infraestructura para el Transporte



Compendio de información geográfica municipal de los Estados Unidos Mexicanos Santa María Lachixío, Oaxaca



Fuente: INEGI. *Marco Geoestadístico 2010, Versión 4.3.*

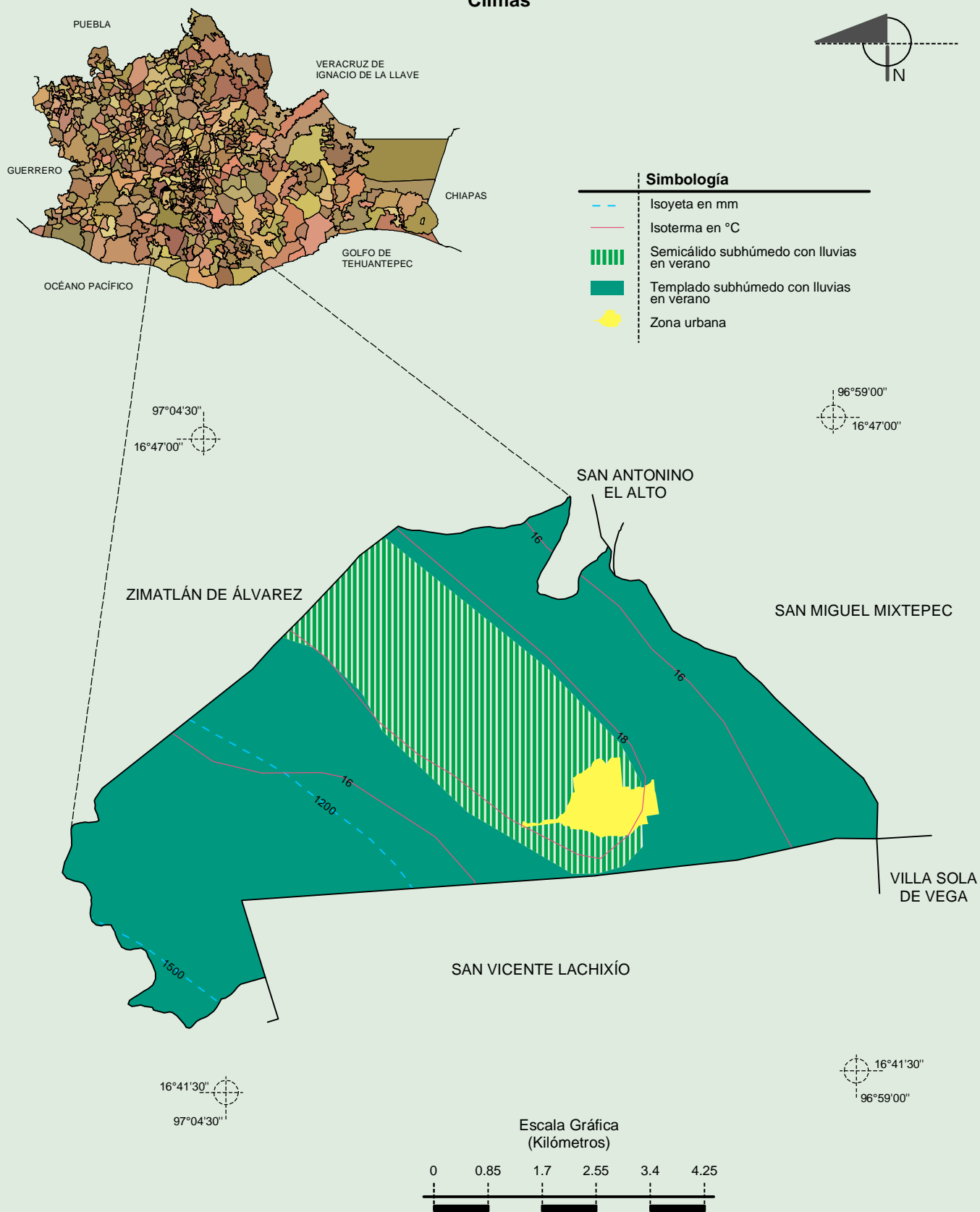
INEGI. Información Topográfica Digital Escala 1:250 000 serie III.

INEGI. Continuo Nacional del Conjunto de Datos Geográficos de la Carta Fisiográfica 1:1 000 000, serie I.

INEGI-CONAGUA. 2007. Mapa de la Red Hidrográfica Digital de México escala 1:250 000. México.

Compendio de información geográfica municipal de los Estados Unidos Mexicanos
Santa María Lachixío, Oaxaca

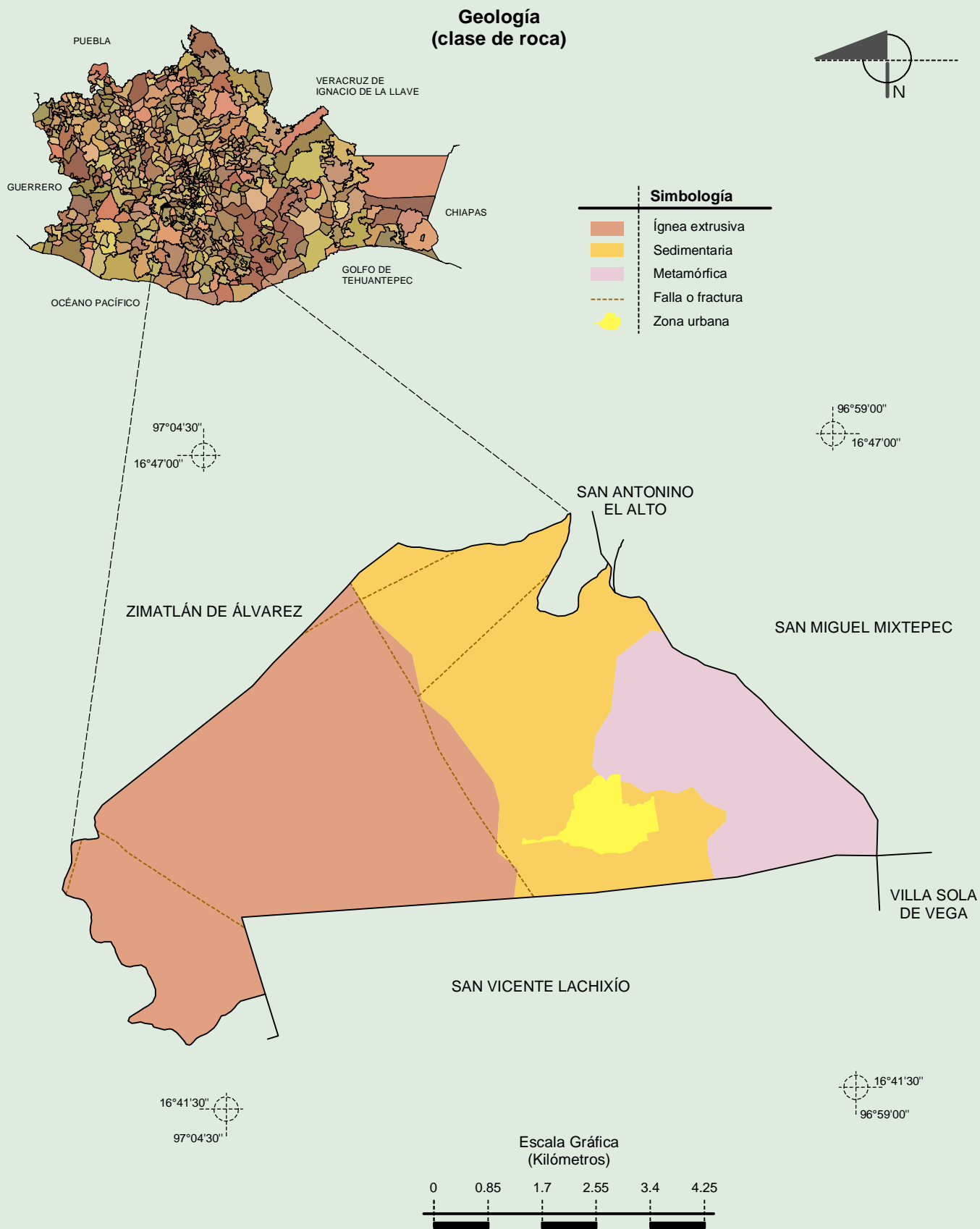
Climas



Fuente: INEGI. *Marco Geoestadístico 2010, Versión 4.3.*
 INEGI. Continuo Nacional del Conjunto de Datos Geográficos de las Cartas de Climas, Precipitación Total Anual y Temperatura Media Anual 1:1 000 000, serie I.

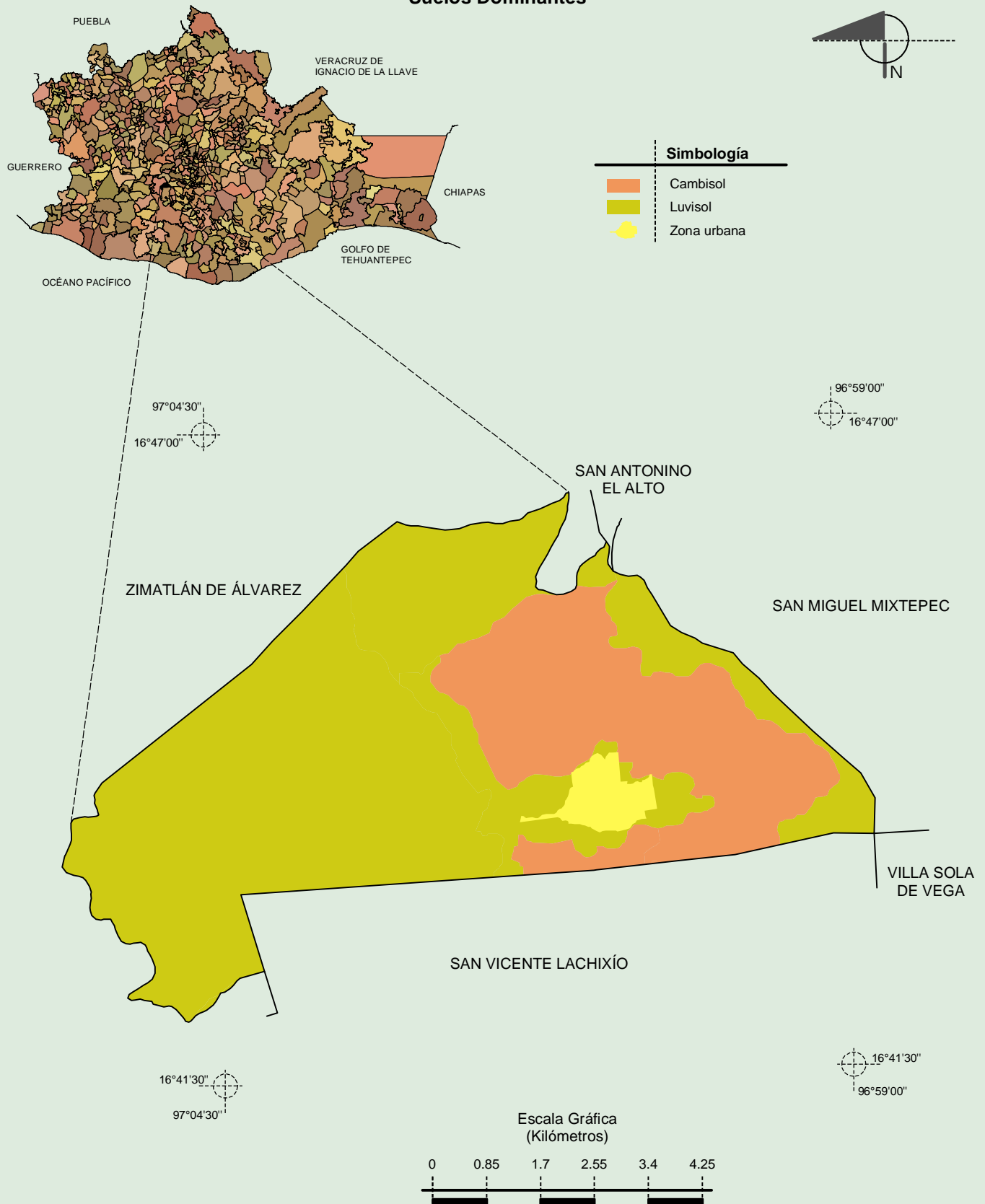
Compendio de información geográfica municipal de los Estados Unidos Mexicanos

Santa María Lachixío, Oaxaca



Fuente: INEGI. Marco Geoestadístico 2010, Versión 4.3.
INEGI. Continuo Nacional del Conjunto de Datos Geográficos de la Carta Geológica 1:250 000, serie I.

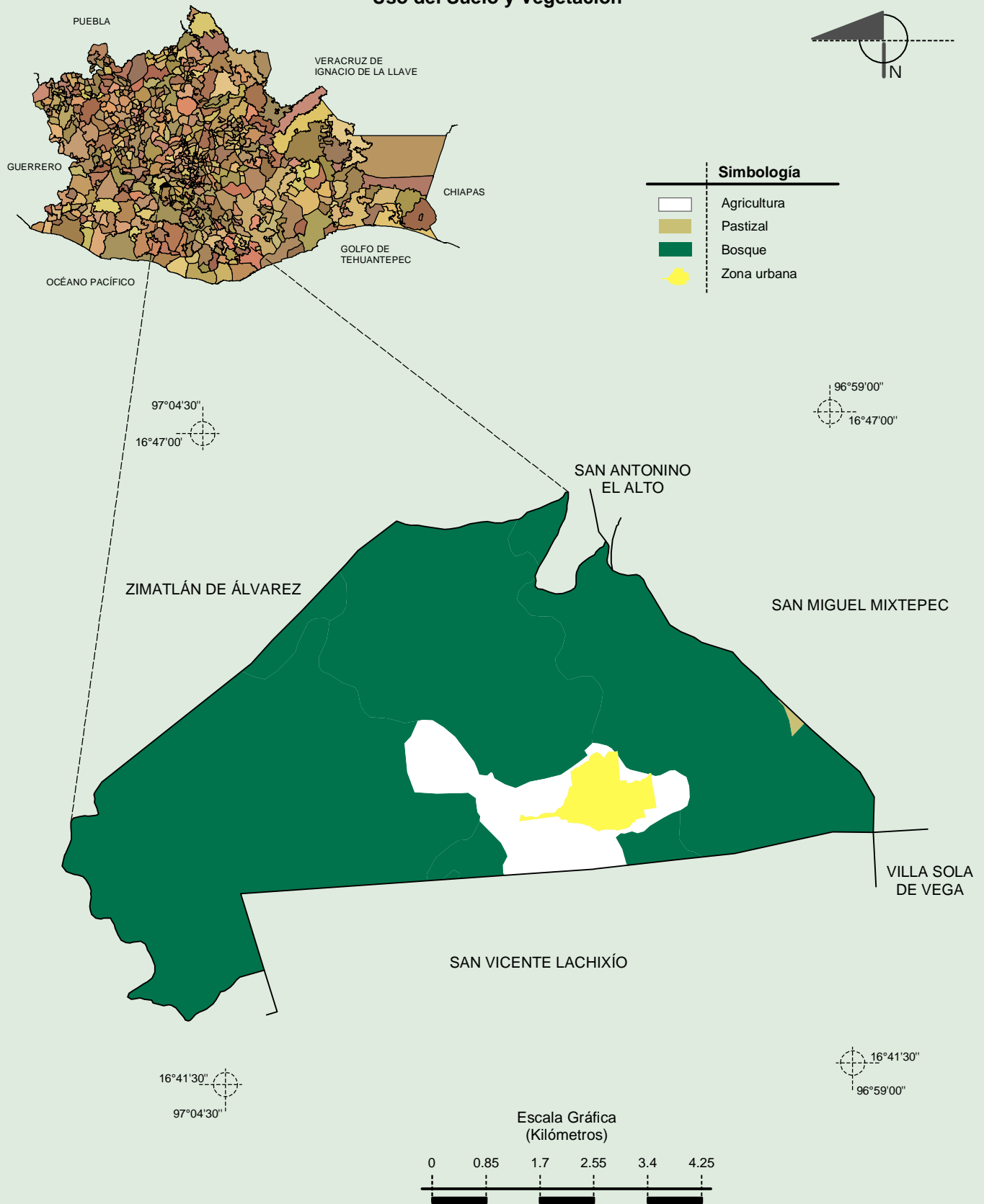
Suelos Dominantes



Compendio de información geográfica municipal de los Estados Unidos Mexicanos

Santa María Lachixío, Oaxaca

Uso del Suelo y Vegetación



Fuente: INEGI. *Marco Geoestadístico 2010, Versión 4.3.*
 INEGI. Conjunto de Datos Vectoriales de Uso del Suelo y Vegetación Serie III Escala 1:250 000.