Instituto Nacional de Estadística y Geografía



Compendio de información geográfica municipal 2010

Santa María Sola

Oaxaca

INEGI
INSTITUTO NACIONAL
DE ESTADÍSTICA Y GEOGRAFÍA

Compendio de información geográfica municipal de los Estados Unidos Mexicanos
Santa María Sola, Oaxaca
clave geoestadística 20429

Ubicación geográfica	Coordenadas y altitud	Colindancias	Otros datos
	Entre los paralelos 16°30' y 16°38' de latitud norte; los meridianos 96°59' y 97°05' de longitud oeste; altitud entre 1 400 y 2 500 m.	Colinda al norte con el municipio de San Vicente Lachixío; al este y sur con el municipio de Villa Sola de Vega; al oeste con los municipios de Villa Sola de Vega y San Vicente Lachixío.	Ocupa el 0.06% de la superficie del estado. Cuenta con 8 localidades y una población total de 1 524 habitantes http://mapserver.inegi.org.mx/mgn2k/; resultado del censo 2010.

Fisiografía	Provincia	Subprovincia	Sistemas de topoformas
	Sierra Madre del Sur (100%)	Cordillera Costera del Sur (100%)	Sierra alta compleja (79.26%) y Sierra de cumbres tendidas (20.74%)

Clima	Rango de temperatura	Rango de precipitación	Clima
	14 – 22°C	800 – 1 500 mm	Semicálido subhúmedo con lluvias en verano (71.41%) y templado subhúmedo con lluvias en verano (28.59%)

Geología	Periodo	Roca	Sitios de interés
	Cretácico (60.13%), Paleógeno (22.06%), No aplicable (12.54%) y Terciario (5.27%)	Ígnea extrusiva: Toba ácida (5.27%) Sedimentaria: Caliza (35.01%), limolita-arenisca (22.06%) y lutita-arenisca (25.12%) Metamórfica: Gneis (12.54%)	No disponible.

Edafología	Suelo dominante
	Luvisol (56.97%), Leptosol (30.01%), Fluvisol (8.92%), Regosol (2.39%) y Cambisol (1.71%)

Hidrografía	Región hidrológica	Cuenca	Subcuenca	Corrientes de agua	Cuerpos de agua
	Costa Chica-Río Atoyac (100%)	Cuenca Río Atoyac (100%)	Río Atoyac - Oaxaca de Juárez (100%)	Intermitentes: Río Grande	No disponible

Fuente: *Red hidrológica escala 1:50 000 serie 1*

INEGI. Compendio de información geográfica municipal 2010. Santa María Sola, Oaxaca. 2010

Uso del suelo y vegetación	Uso del suelo	Vegetación
	Agricultura (13.38%) y zona urbana (7.18%)	Bosque (48.75%) y pastizal inducido (30.69%)

Uso potencial de la tierra	Agrícola	Pecuario
	Para la agricultura mecanizada continua (7.37%) Para la agricultura de tracción animal continua (0.02%) Para la agricultura manual estacional (16.24%) No aptas para la agricultura (76.37%)	Para el establecimiento de praderas cultivadas con maquinaria agrícola (7.37%) Para el establecimiento de praderas cultivadas con tracción animal (0.02%) Para el aprovechamiento de la vegetación de pastizal (16.24%) No aptas para uso pecuario (76.37%)

Zona urbana	La zona urbana está creciendo sobre roca sedimentaria del Paleógeno y del Cretácico, en sierra alta compleja; sobre área donde originalmente había suelos denominados Fluvisol, Leptosol y Luvisol; tiene clima semicálido subhúmedo con lluvias en verano, y está creciendo sobre terrenos previamente ocupados por agricultura, pastizal y bosque.

Zonas arqueológicas y monumentos históricos	La iglesia de este lugar que fue construida a principios del siglo pasado.

Fuente: ***www.inafed.gob.mx/wb2/ELOCAL/ELOC_Enciclopedia***

Hablantes de lengua indígena	Dialecto	Número de personas
	Lenguas zapotecas y No especificado	21

Fuente: **INEGI.** ***II Conteo de Población y Vivienda, 2005. Tabulados básicos.***

Cultura Popular	Artesanías	Gastronomía	Música
	Se elaboran resplandores.	Los platillos típicos de este municipio son el guisado de pollo, res, mole, tamales, diferentes tipos de mole, dulces de chilacayota, de manzanita, ciruela.	Lo que más escucha la población del municipio es música de viento, hay tres bandas de música en este municipio.

Fuente: ***www.inafed.gob.mx/wb2/ELOCAL/ELOC_Enciclopedia***

Localidades e Infraestructura para el Transporte

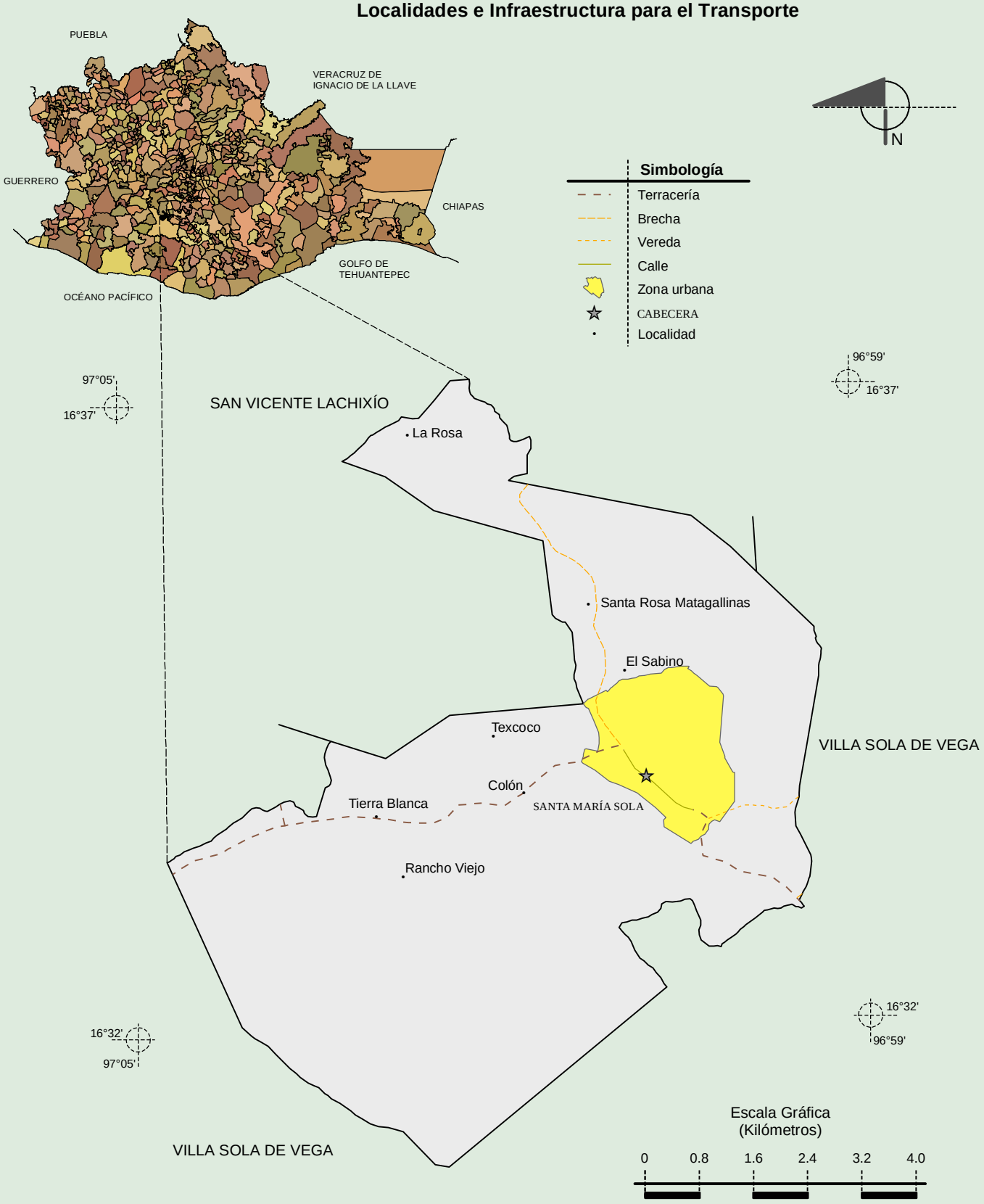

Fuente: INEGI. *Marco Geoestadístico 2010, Versión 4.3.*
INEGI. Información Topográfica Digital Escala 1:250 000 serie III.

INEGI. Compendio de información geográfica municipal 2010. Santa María Sola, Oaxaca. 2010

Relieve

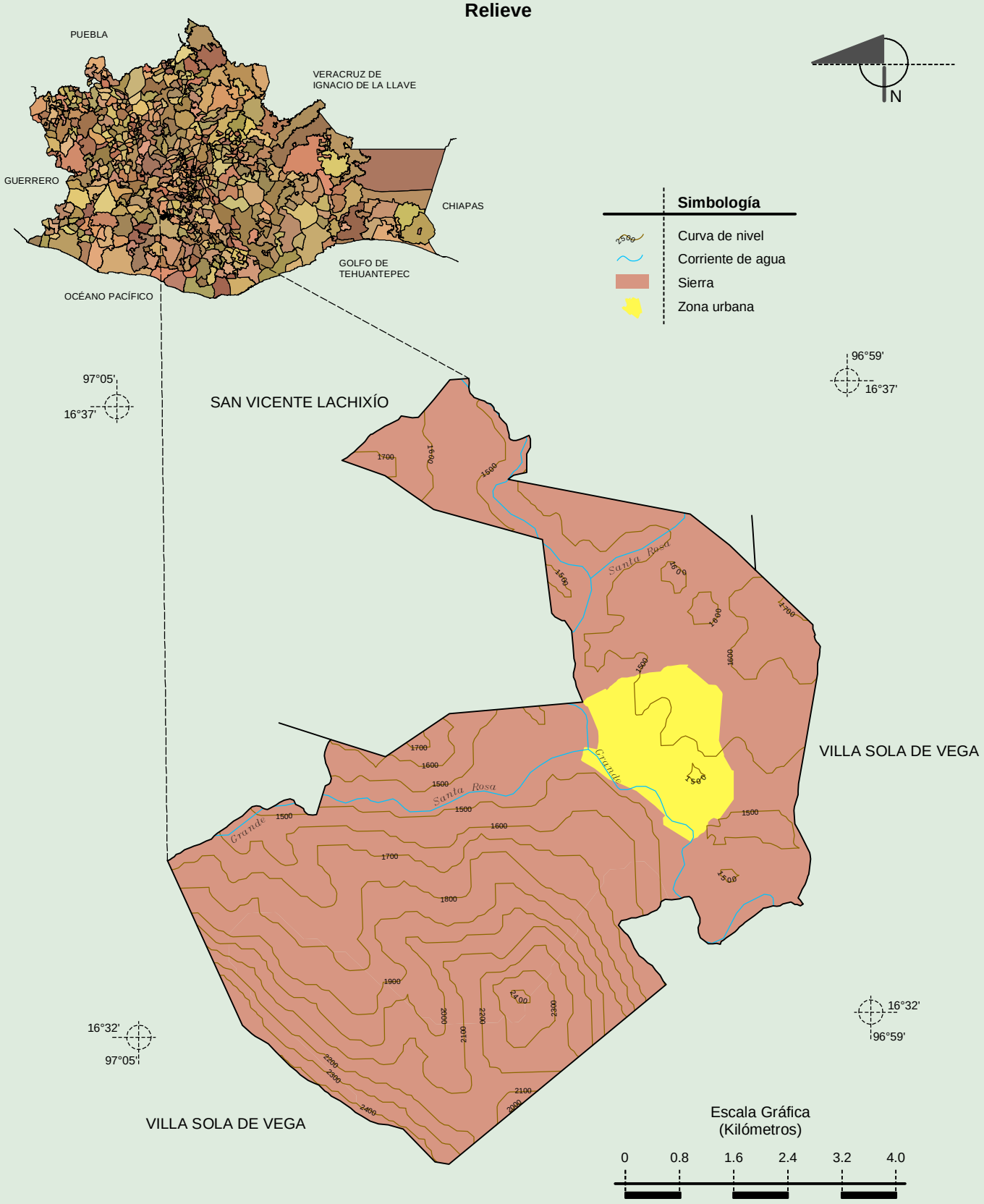

Fuente: INEGI. *Marco Geoestadístico 2010, Versión 4.3.*
INEGI. Información Topográfica Digital Escala 1:250 000 serie III.
INEGI. Contínuo Nacional del Conjunto de Datos Geográficos de la Carta Fisiográfica 1:1 000 000, serie I.
INEGI-CONAGUA. 2007. Mapa de la Red Hidrográfica Digital de México escala 1:250 000. México.

INEGI. Compendio de información geográfica municipal 2010. Santa María Sola, Oaxaca. 2010

Climas

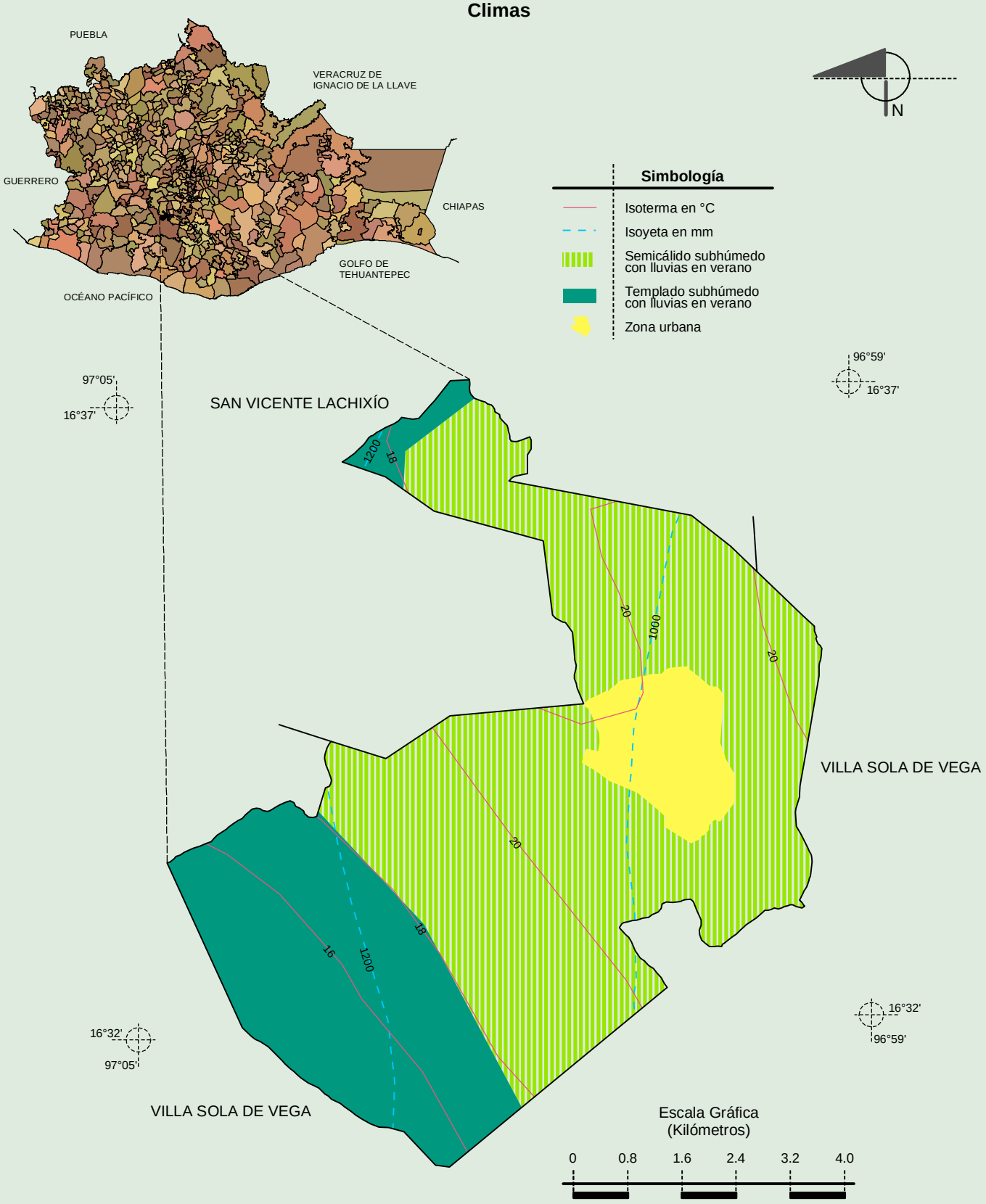

Fuente: INEGI. *Marco Geoestadístico 2010, Versión 4.3.*
INEGI. Contínuo Nacional del Conjunto de Datos Geográficos de las Cartas de Climas, Precipitación Total Anual y Temperatura Media Anual 1:1 000 000, Serie I.

INEGI. Compendio de información geográfica municipal 2010. Santa María Sola, Oaxaca. 2010

Geología (clase de roca)

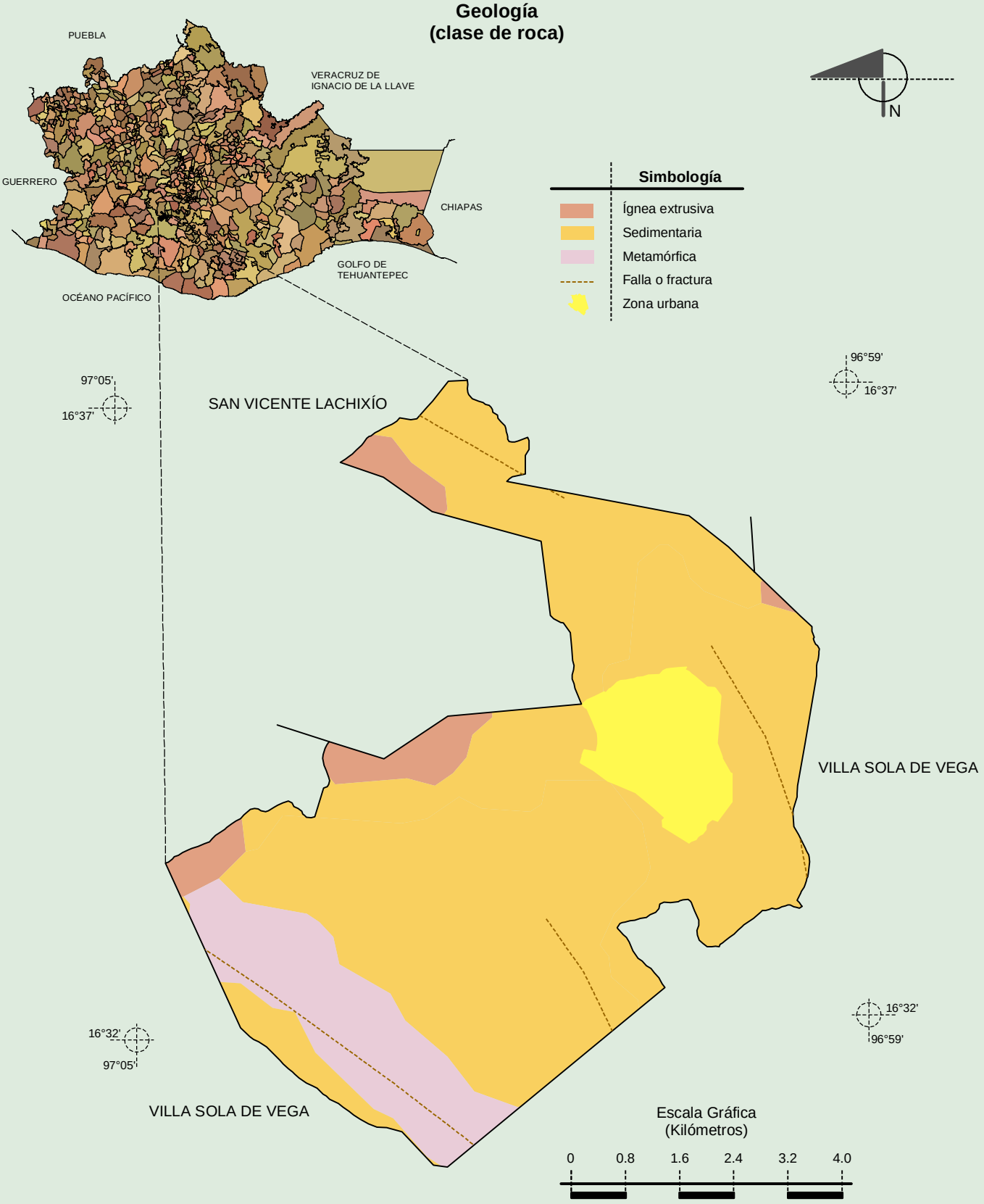

Fuente: INEGI. *Marco Geoestadístico 2010, Versión 4.3.*
INEGI. Continuo Nacional del Conjunto de Datos Geográficos de la Carta Geológica 1:250 000, serie I.

INEGI. Compendio de información geográfica municipal 2010. Santa María Sola, Oaxaca. 2010

Suelos Dominantes

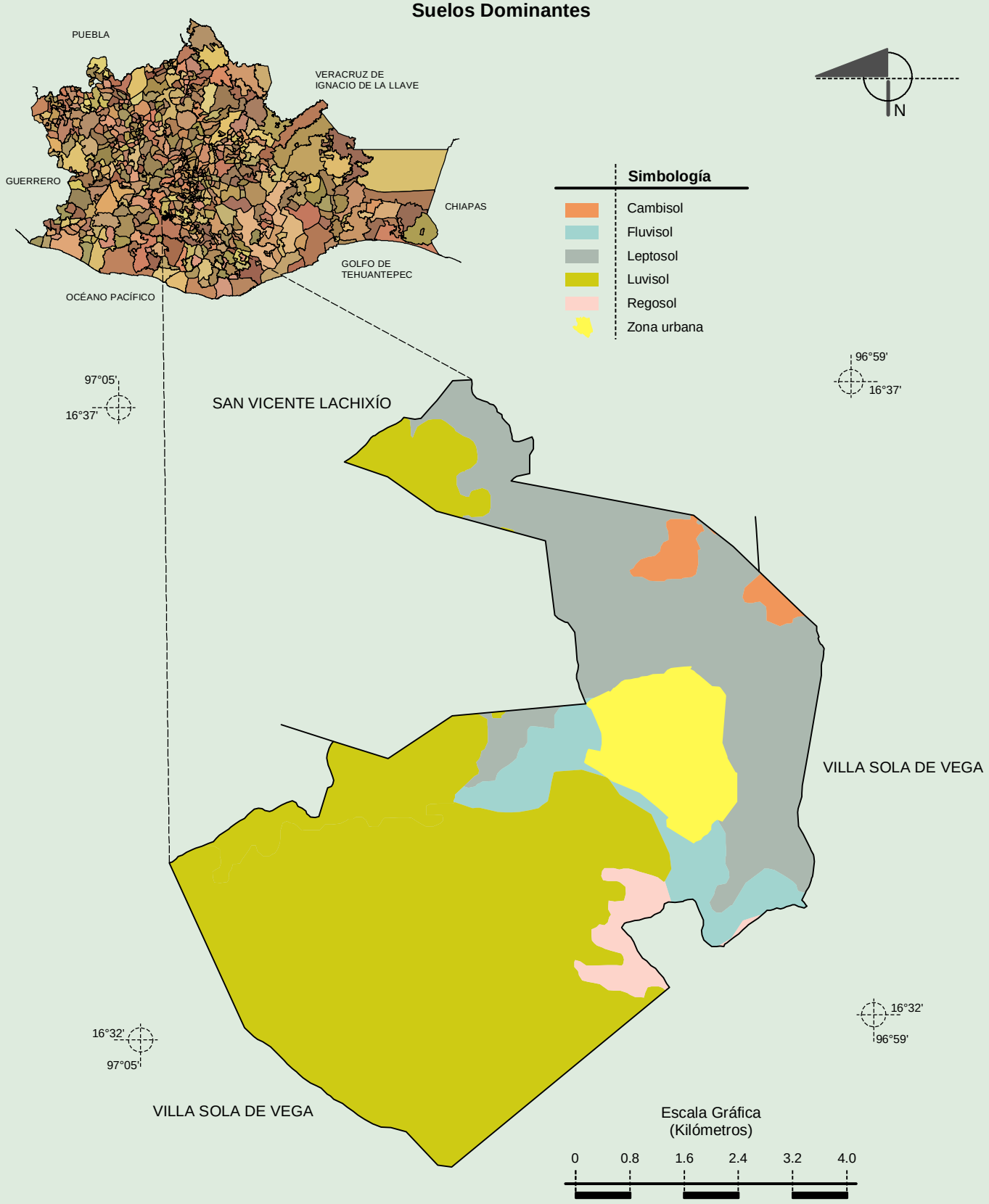

Fuente: INEGI. *Marco Geoestadístico 2010, Versión 4.3.*
INEGI. Conjunto de Datos Vectorial Edafológico, Escala 1:250 000 Serie II (Continuo Nacional).

INEGI. Compendio de información geográfica municipal 2010. Santa María Sola, Oaxaca. 2010

Uso del Suelo y Vegetación

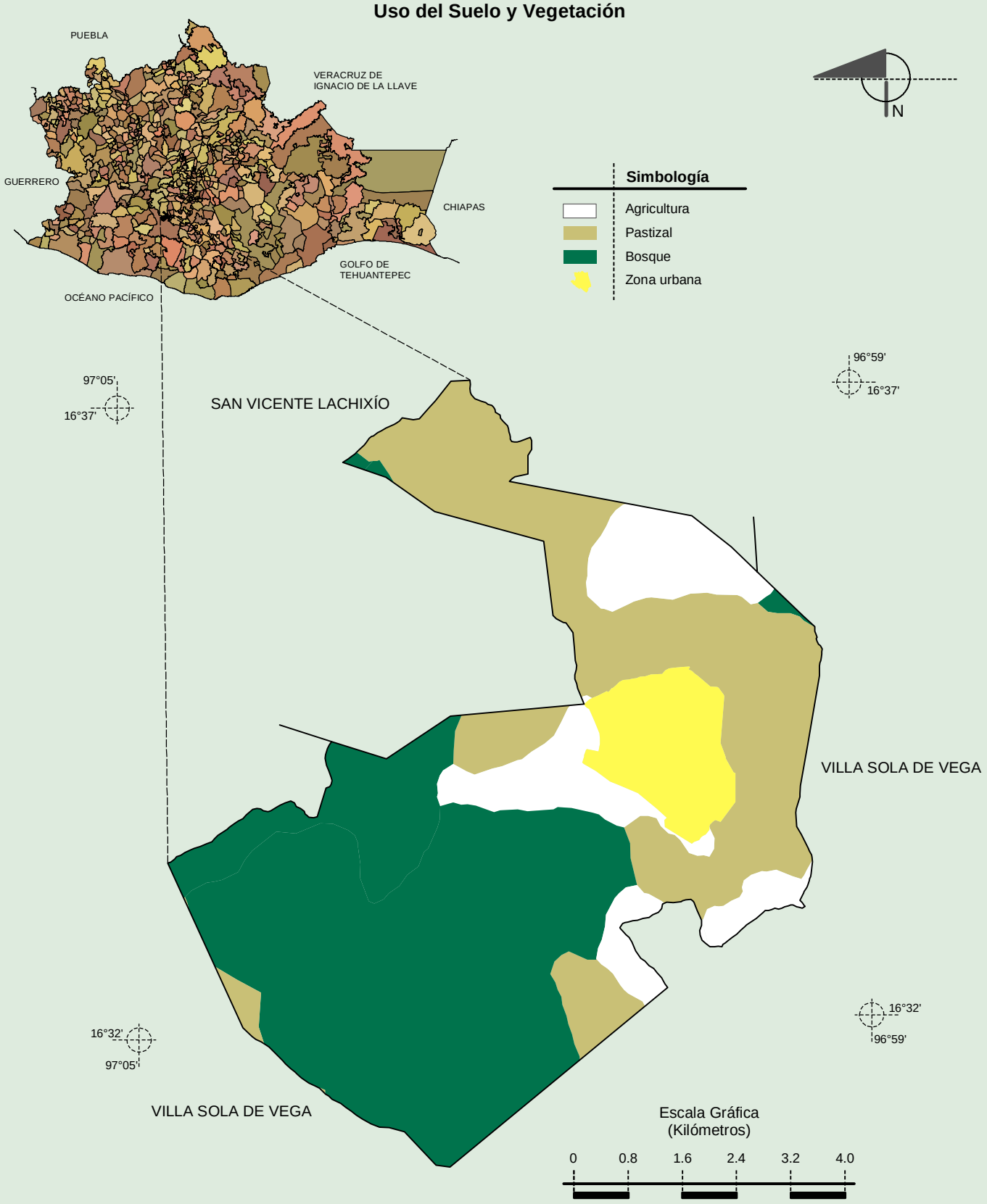

Fuente: INEGI. *Marco Geoestadístico 2010, Versión 4.3.*
INEGI. Conjunto de Datos Vectoriales de Uso del Suelo y Vegetación Serie III Escala 1:250 000.

INEGI. Compendio de información geográfica municipal 2010. Santa María Sola, Oaxaca. 2010

Compendio de información geográfica municipal de los Estados Unidos Mexicanos

Santa María Sola, Oaxaca

clave geoestadística 20429

Fe de erratas

Fecha de aplicación de la corrección: 27 de abril de 2023

Decía	Debe decir
La pagina 2 contenía la siguiente información • Ubicación geográfica • Fisiografía • Clima • Geología • Edafología	La pagina 2 debe contener la siguiente información • Ubicación geográfica • Fisiografía • Clima • Geología • Edafología • Hidrografía