Instituto Nacional de Estadística y Geografía



Compendio de información geográfica municipal 2010

Santa María Yucuhiti

Oaxaca

INSTITUTO NACIONAL
DE ESTADÍSTICA Y GEOGRAFÍA

Compendio de información geográfica municipal de los Estados Unidos Mexicanos
Santa María Yucuhiti, Oaxaca
clave geoestadística 20446

	Coordenadas y altitud	Colindancias	Otros datos
Ubicación geográfica	Entre los paralelos 16°57' y 17°06' de latitud norte; los meridianos 97°45' y 97°51' de longitud oeste; altitud entre 900 y 3 000 m.	Colinda al norte con los municipios de Santo Tomás Ocotepecy Santiago Nuyoó; al este con el municipio de Santiago Nuyoó; al sur con los municipios de Santiago Nuyoó y Putla Villa de Guerrero; al oeste con los municipios de Putla Villa de Guerrero y Santo Tomás Ocotepec.	Ocupa el 0.08% de la superficie del estado. Cuenta con 46 localidades y una población total de 6 551 habitantes http://mapserver.inegi.org.mx/mgn2k/; resultado del censo 2010.

	Provincia	Subprovincia	Sistemas de topoformas
Fisiografía	Sierra Madre del Sur (100%)	Cordillera Costera del Sur (100%)	Sierra de cumbres tendidas (59.80%) y Sierra alta compleja (40.20%)

	Rango de temperatura	Rango de precipitación	Clima
Clima	12 – 18°C	1 200 – 2 500 mm	Templado húmedo con abundantes lluvias en verano (79.11%) y templado subhúmedo con lluvias en verano (20.89%)

	Periodo	Roca	Sitios de interés
Geología	Cretácico (65.07%), No aplicable (24.73%) y No determinado (10.20%)	Sedimentaria: Caliza (64.59%), caliza-lutita-arenisca (10.20%) y caliza-lutita (0.48%) Metamórfica: Esquisto (24.73%)	Mina: Oro y Plomo.

	Suelo dominante
Edafología	Luvisol (66.87%), Leptosol (24.22%), Cambisol (8.04%) y Phaeozem (0.87%)

INEGI. Compendio de información geográfica municipal 2010. Santa María Yucuhiti, Oaxaca. 2010

Hidrografía	Región hidrológica	Cuenca	Subcuenca	Corrientes de agua	Cuerpos de agua
	Costa Chica-Río Verde (92.95%) y Balsas (7.05%)	R. Atoyac (100%)	R. Yolatepec (92.95%) y R. Mixteco (7.05%)	**Perenne:** Jicaltepec. **Intermitente:** Chicahuaxtla.	No disponible.

Uso del suelo y vegetación	Uso del suelo	Vegetación
	Agricultura (27.80%) y zona urbana (0.15%)	Bosque (68.53%) y pastizal inducido (3.43%) y sabanoide (0.09%)

Uso potencial de la tierra	Agrícola	Pecuario
	Para la agricultura manual continua (0.06%) Para la agricultura manual estacional (2.06%) No aptas para la agricultura (97.88%)	Para el aprovechamiento de la vegetación natural diferente del pastizal (12.78%) Para el aprovechamiento de la vegetación natural únicamente por el ganado caprino (3.60%) No aptas para uso pecuario (83.62%)

Zona urbana	La zona urbana está creciendo sobre roca metamórfica, en sierra de cumbres tendidas; sobre área donde originalmente había suelo denominado Luvisol; tiene clima templado húmedo con abundantes lluvias en verano, y está creciendo sobre terrenos previamente ocupados por agricultura y bosque.

Zonas arqueológicas y monumentos históricos	No disponible.

Fuente: ***www.inafed.gob.mx/wb2/ELOCAL/ELOC_Enciclopedia***

Hablantes de lengua indígena	Dialecto	Número de personas
	Lenguas mixtecas, Mazateco, Náhuatl, Tlapaneco, Triqui y No especificado.	5 237

Fuente: **INEGI.** ***II Conteo de Población y Vivienda, 2005. Tabulados básicos.***

Cultura popular	Artesanías	Gastronomía	Música
	Se elaboran servilletas a base del hilar de cintura y bordados.	El tradicional coloradito con carne de pollo y arroz.	De banda.

Fuente: ***www.inafed.gob.mx/wb2/ELOCAL/ELOC_Enciclopedia***

INEGI. Compendio de información geográfica municipal 2010. Santa María Yucuhiti, Oaxaca. 2010

Localidades e Infraestructura para el Transporte

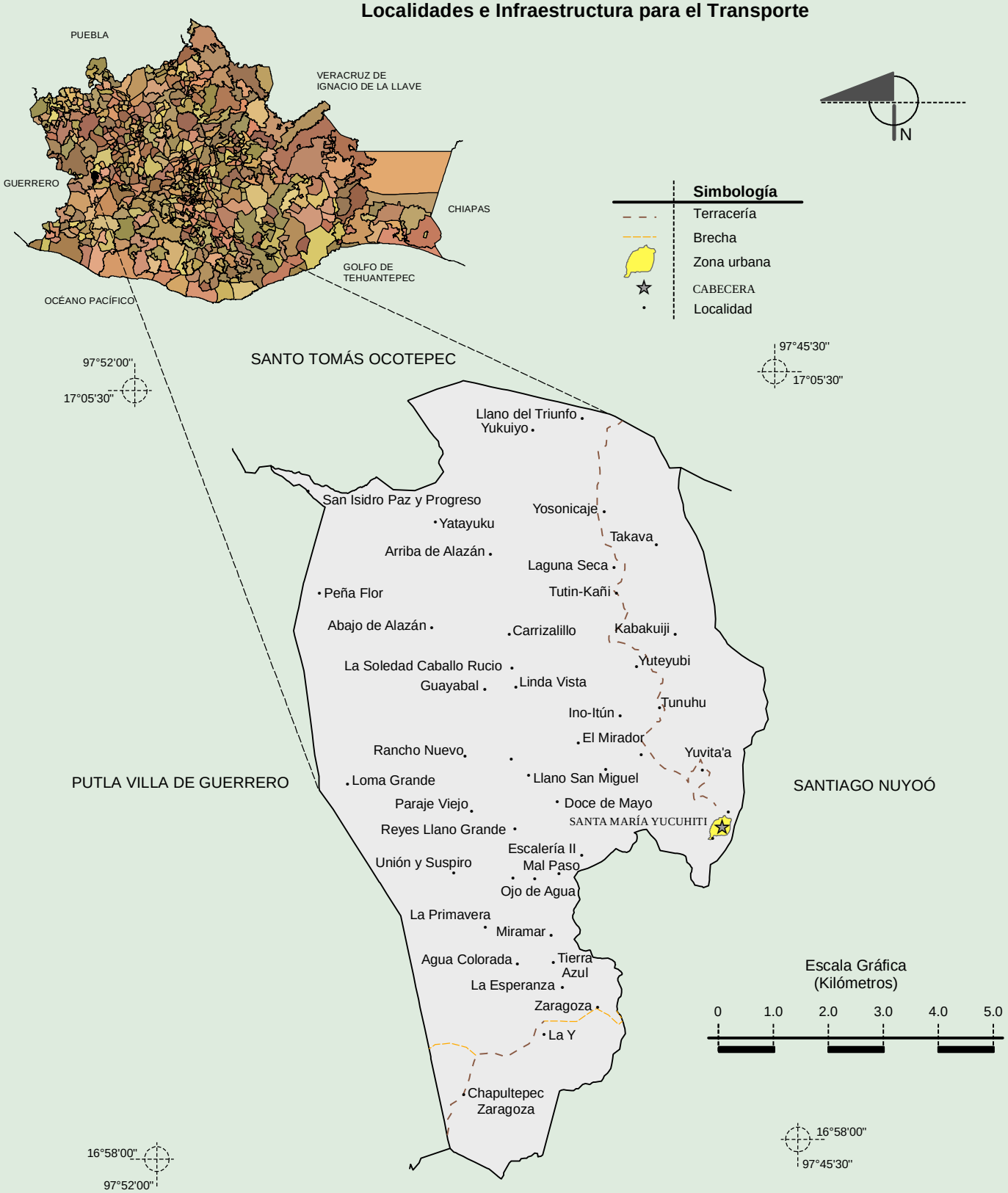

Fuente: INEGI. *Marco Geoestadístico 2010, Versión 4.3.*
INEGI. Información Topográfica Digital Escala 1:250 000 serie III.

INEGI. Compendio de información geográfica municipal 2010. Santa María Yucuhiti, Oaxaca. 2010

Relieve

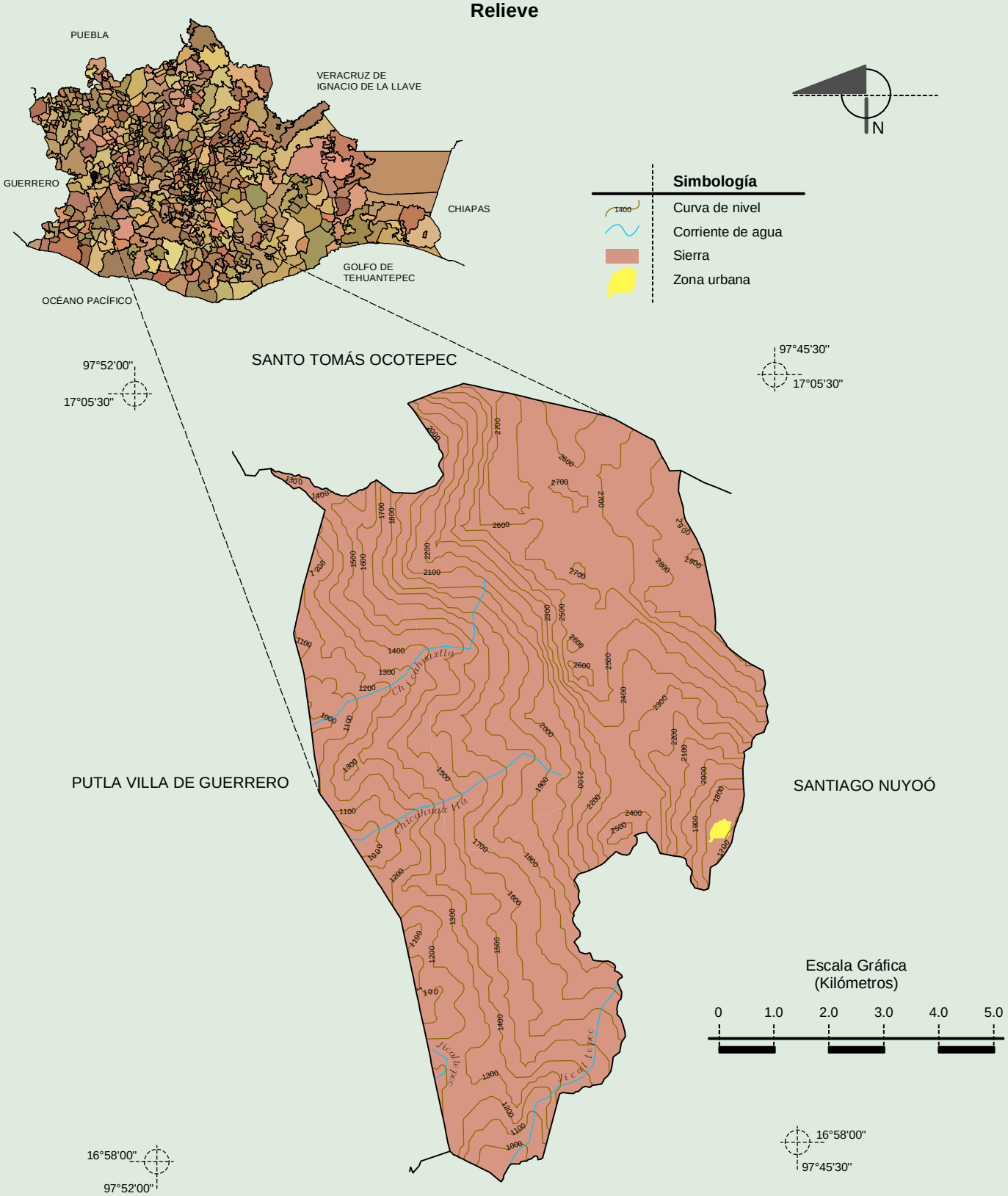

Fuente: INEGI. *Marco Geoestadístico 2010, Versión 4.3.*
INEGI. Información Topográfica Digital Escala 1:250 000 serie III.
INEGI. Continuo Nacional del Conjunto de Datos Geográficos de la Carta Fisiográfica 1:1 000 000, serie I.
INEGI-CONAGUA. 2007. Mapa de la Red Hidrográfica Digital de México escala 1:250 000. México.

INEGI. Compendio de información geográfica municipal 2010. Santa María Yucuhiti, Oaxaca. 2010

Climas

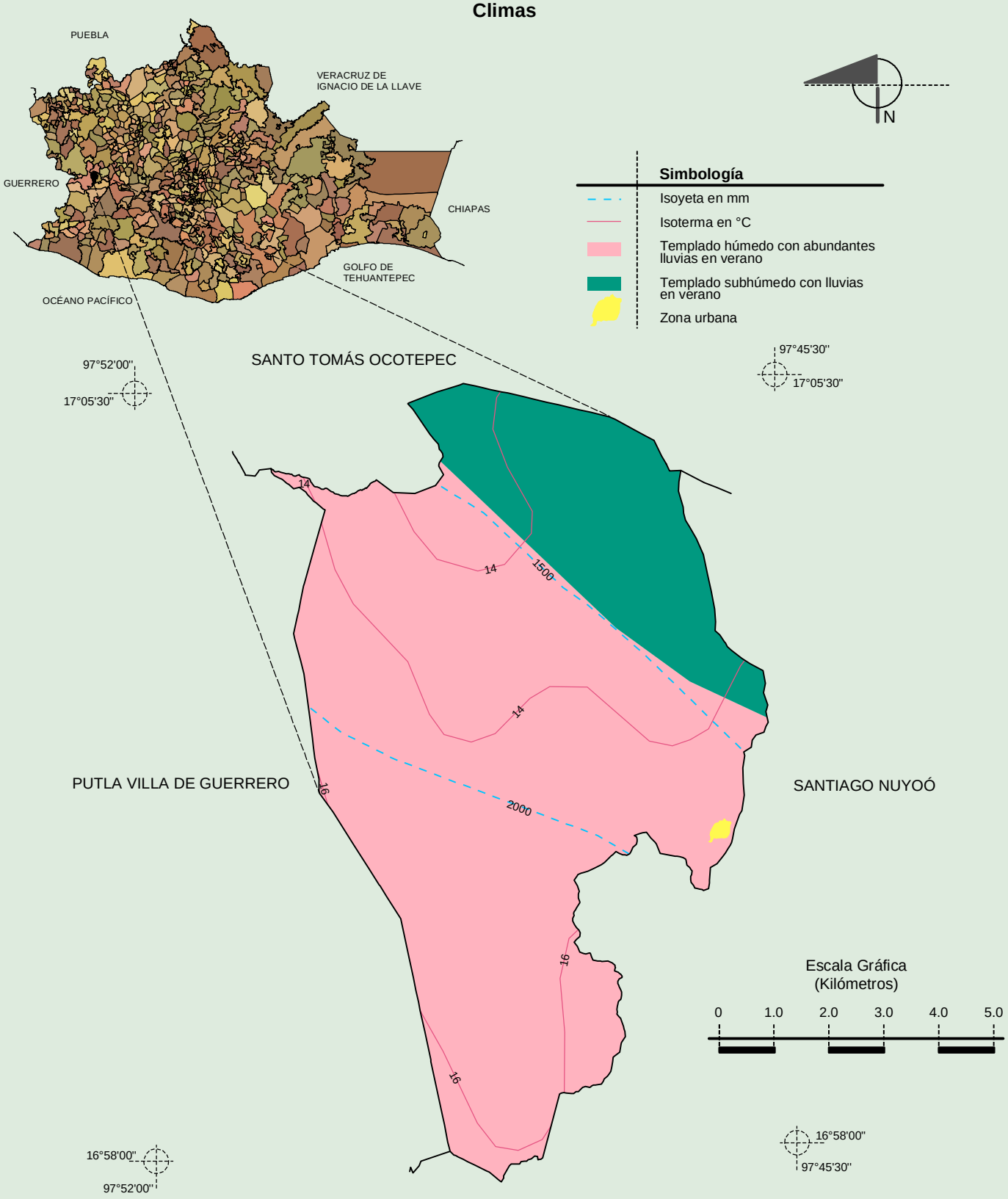

Fuente: INEGI. *Marco Geoestadístico 2010, Versión 4.3.*
INEGI. Continuo Nacional del Conjunto de Datos Geográficos de las Cartas de Climas, Precipitación Total Anual y Temperatura Media Anual 1:1 000 000, serie I.

INEGI. Compendio de información geográfica municipal 2010. Santa María Yucuhiti, Oaxaca. 2010

Geología (clase de roca)

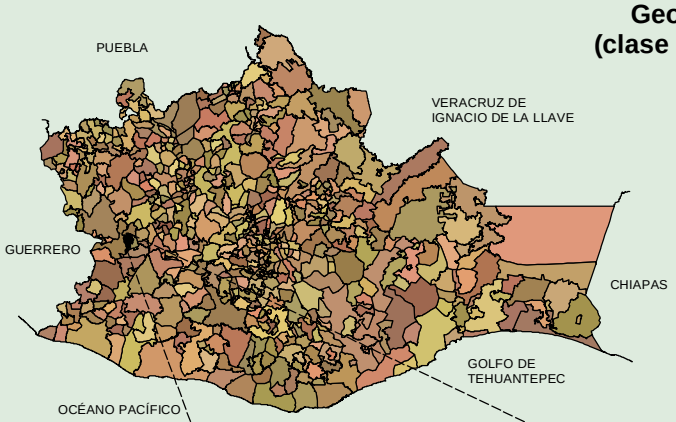

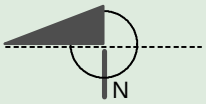

Simbología

- Sedimentaria
- Metamórfica
- Falla o fractura
- Mina
- Zona urbana

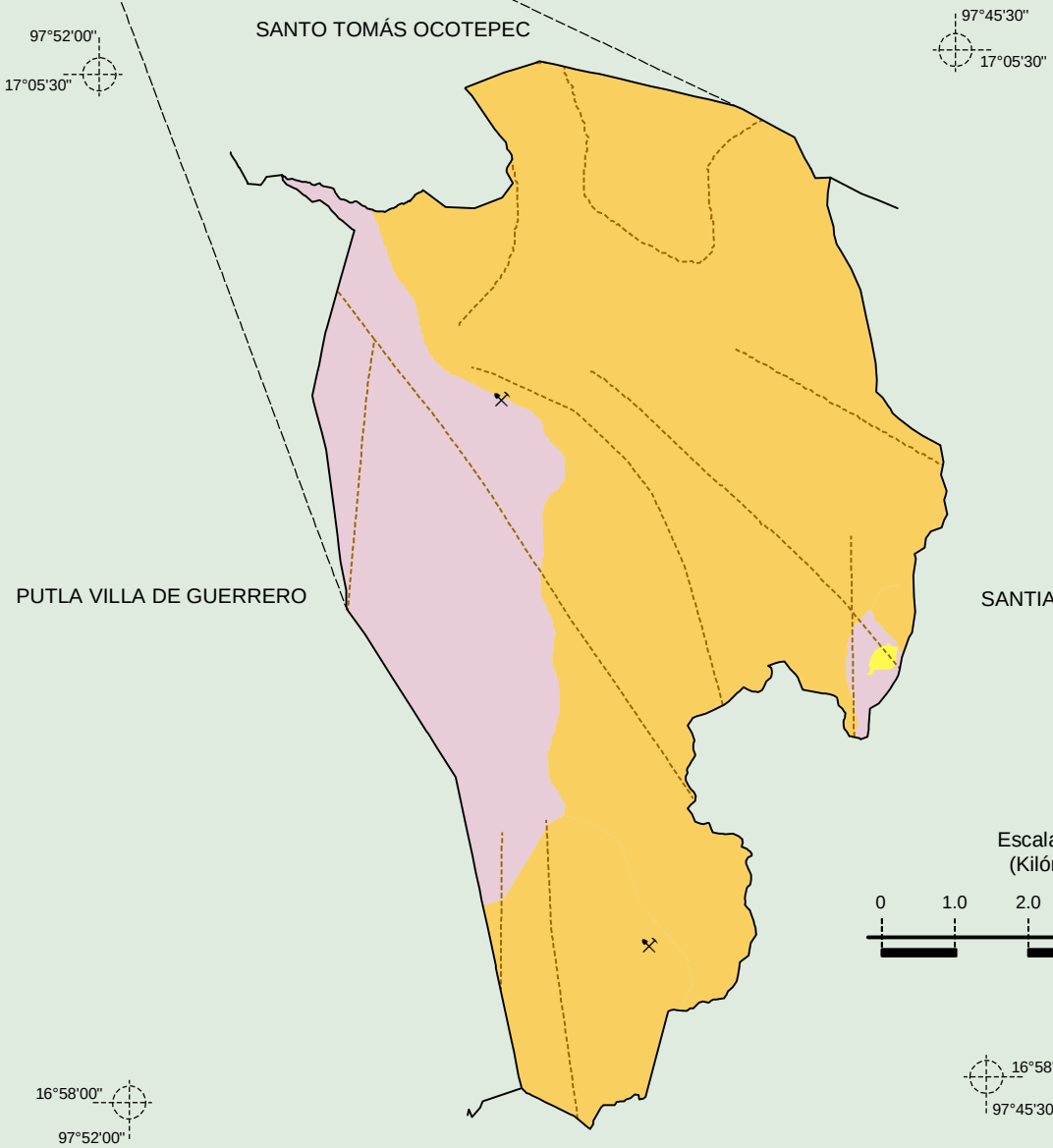

Fuente: INEGI. *Marco Geoestadístico 2010, Versión 4.3.*
INEGI. Continuo Nacional del Conjunto de Datos Geográficos de la Carta Geológica 1:250 000, serie I.
INEGI. Continuo Nacional del Conjunto de Datos Geográficos de la Carta Geológica 1:1 000 000, serie I.

INEGI. Compendio de información geográfica municipal 2010. Santa María Yucuhiti, Oaxaca. 2010

Suelos Dominantes

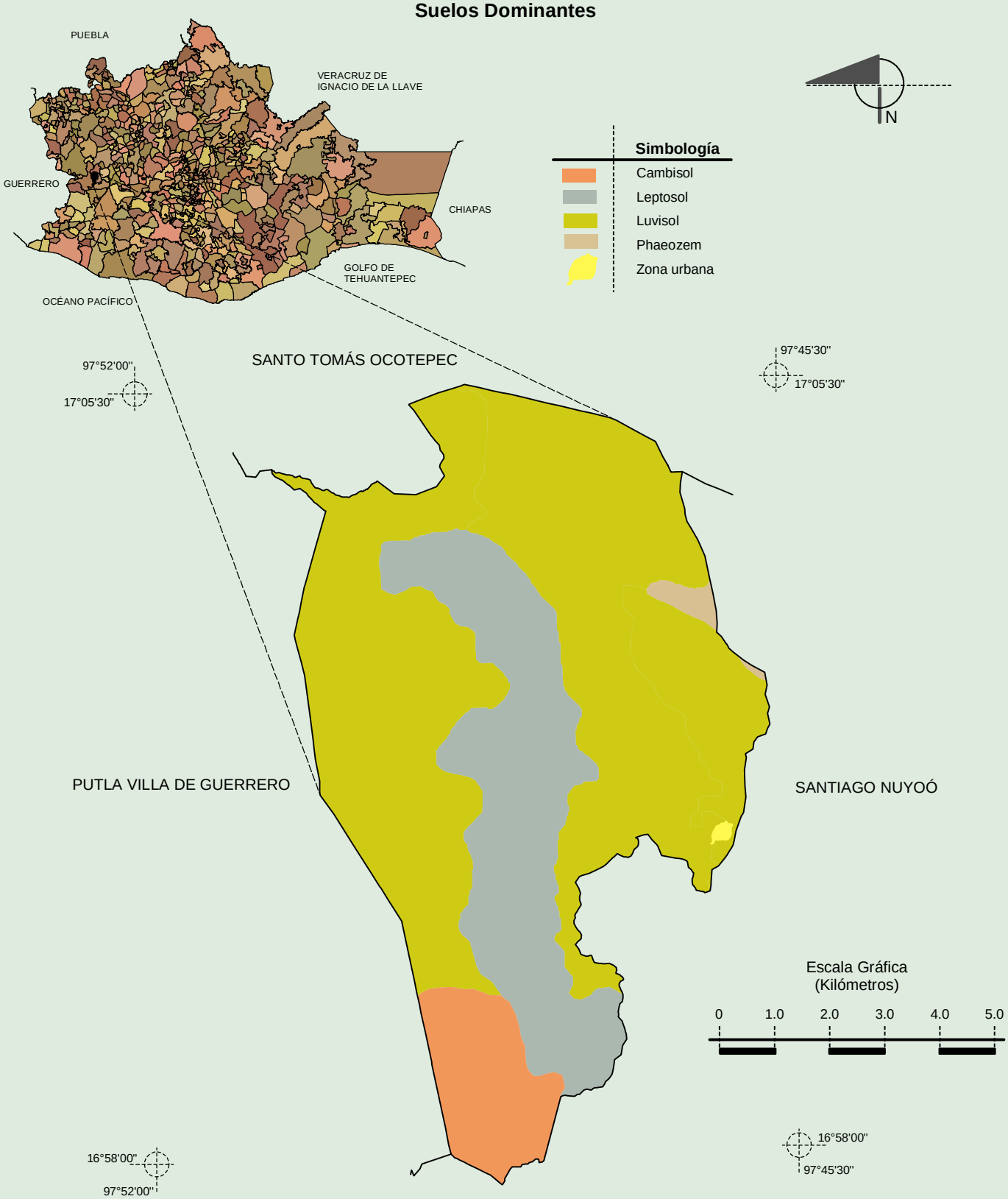

Fuente: INEGI. *Marco Geoestadístico 2010, Versión 4.3.*
INEGI. Conjunto de Datos Vectorial Edafológico, Escala 1:250 000 Serie II (Continuo Nacional).

INEGI. Compendio de información geográfica municipal 2010. Santa María Yucuhiti, Oaxaca. 2010

Uso del Suelo y Vegetación

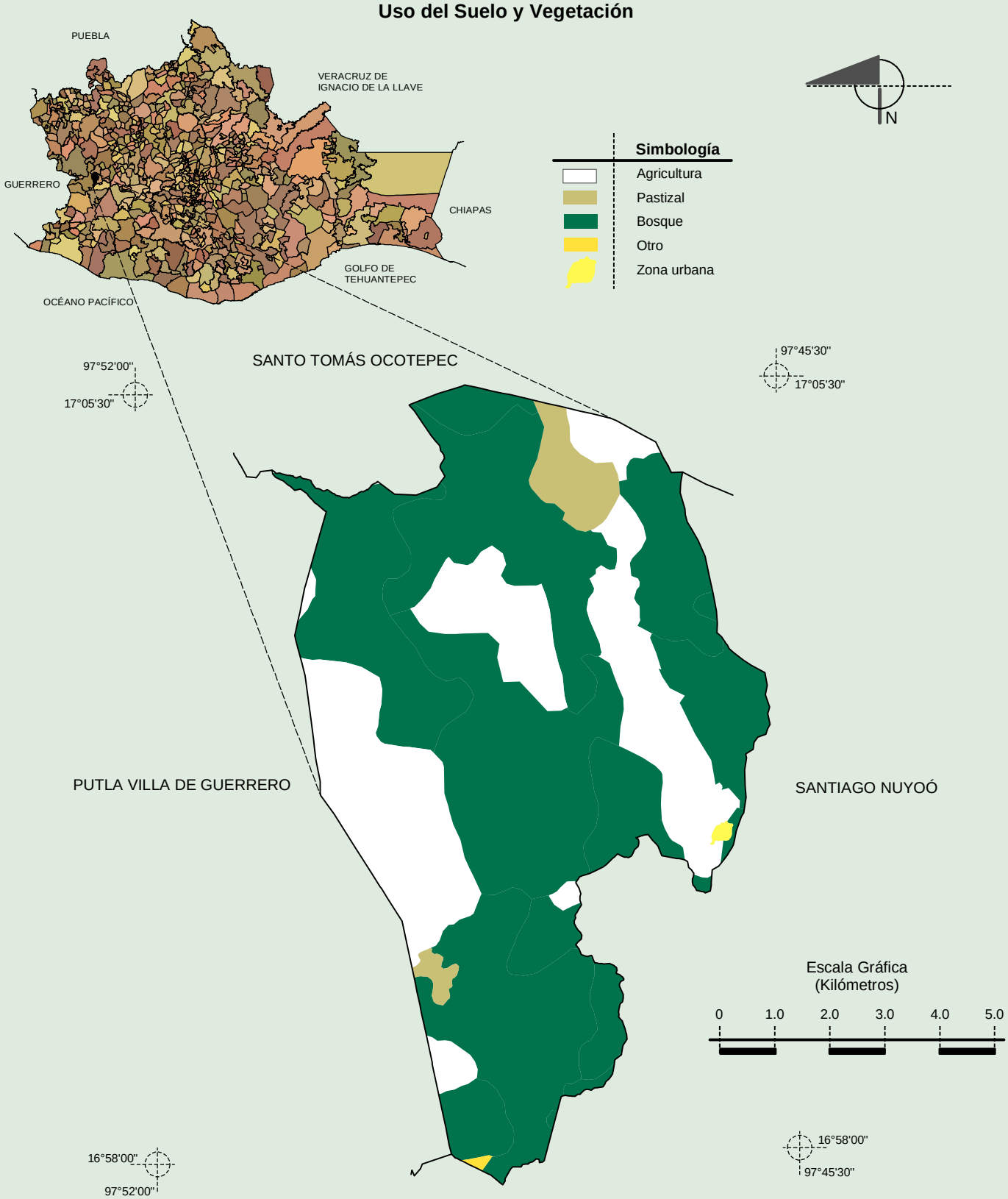

Fuente: INEGI. *Marco Geoestadístico 2010, Versión 4.3.*
INEGI. Conjunto de Datos Vectoriales de Uso del Suelo y Vegetación Serie III Escala 1:250 000.

INEGI. Compendio de información geográfica municipal 2010. Santa María Yucuhiti, Oaxaca. 2010