



Compendio de información geográfica municipal 2010

Santa María Zaniza

Oaxaca



INSTITUTO NACIONAL
DE ESTADÍSTICA Y GEOGRAFÍA

Compendio de información geográfica municipal de los Estados Unidos Mexicanos Santa María Zaniza, Oaxaca clave geoestadística 20448

Ubicación geográfica	Coordenadas y altitud	Colindancias	Otros datos
	Entre los paralelos 16°34' y 16°42' de latitud norte; los meridianos 97°14' y 97°28' de longitud oeste; altitud entre 600 y 2 500 m.	Colinda al norte con los municipios de Zapotitlán del Río y Santiago Textitlán; al este con los municipios de Santiago Textitlán y Santo Domingo Teojomulco; al sur con los municipios de Santo Domingo Teojomulco, Santa Cruz Zenzontepec y Santiago Amoltepec; al oeste con los municipios de Santiago Amoltepec y Zapotitlán del Río.	Ocupa el 0.17% de la superficie del estado. Cuenta con 7 localidades y una población total de 2 009 habitantes http://mapserver.inegi.org.mx/mgn2k/ ; resultado del censo 2010.

Fisiografía	Provincia	Subprovincia	Sistemas de topoformas
	Sierra Madre del Sur (100%)	Cordillera Costera del Sur (100%)	Sierra alta compleja (98.70%), Cañón Típico (0.74%) y Sierra de cumbres tendidas (0.56%)

Clima	Rango de temperatura	Rango de precipitación	Clima
	14 – 26°C	1 500 – 2 500 mm	Semicálido subhúmedo con lluvias en verano (66.89%), templado húmedo con abundantes lluvias en verano (27.11%) y cálido subhúmedo con lluvias en verano (6.00%)

Geología	Periodo	Roca	Sitios de interés
	No aplicable (79.83%), No determinado (10.59%) y Terciario (9.58%)	Ígnea intrusiva: Granito (79.78%) Ígnea extrusiva: Toba-ácida (9.58%) Sedimentaria: Caliza-lutita-arenisca (10.59%) Metamórfica: Metasedimentaria (0.05%)	No disponible.

Edafología	Suelo dominante
	Leptosol (55.78%) y Luvisol (44.22%)

Hidrografía	Región hidrológica	Cuenca	Subcuenca	Corrientes de agua	Cuerpos de agua
	Costa Chica-Río Verde (100%)	R. Atoyac (100%)	R. Atoyac-San Pedro Juchatengo (100%)	Perennes: Ixtache, San Pedro y El Hoyo. Intermitentes: Ixtache, San Pedro, Grande, Textitlán y El Hoyo.	No disponible.

Uso del suelo y vegetación	Uso del suelo	Vegetación
	Agricultura (2.88%) y zona urbana (0.18%)	Bosque (87.55%), pastizal inducido (9.30%) y selva (0.09%)

Uso potencial de la tierra	Agrícola	Pecuario
	Para la agricultura de tracción animal estacional (1.90%) Para la agricultura manual estacional (20.73%) No aptas para la agricultura (77.37%)	Para el aprovechamiento de la vegetación de pastizal (1.04%) Para el aprovechamiento de la vegetación natural diferente del pastizal (13.24%) Para el aprovechamiento de la vegetación natural únicamente por el ganado caprino (3.24%) No aptas para uso pecuario (82.48%)

Zona urbana	La zona urbana está creciendo sobre roca ígnea intrusiva, en sierra alta compleja; sobre área donde originalmente había suelos denominados Luvisol y Leptosol; tiene clima semicálido subhúmedo con lluvias en verano, y está creciendo sobre terreno previamente ocupado por agricultura.
-------------	--

Zonas arqueológicas y monumentos históricos	No disponible.
---	----------------

Fuente: www.inafed.gob.mx/wb2/ELOCAL/ELOC_Enciclopedia

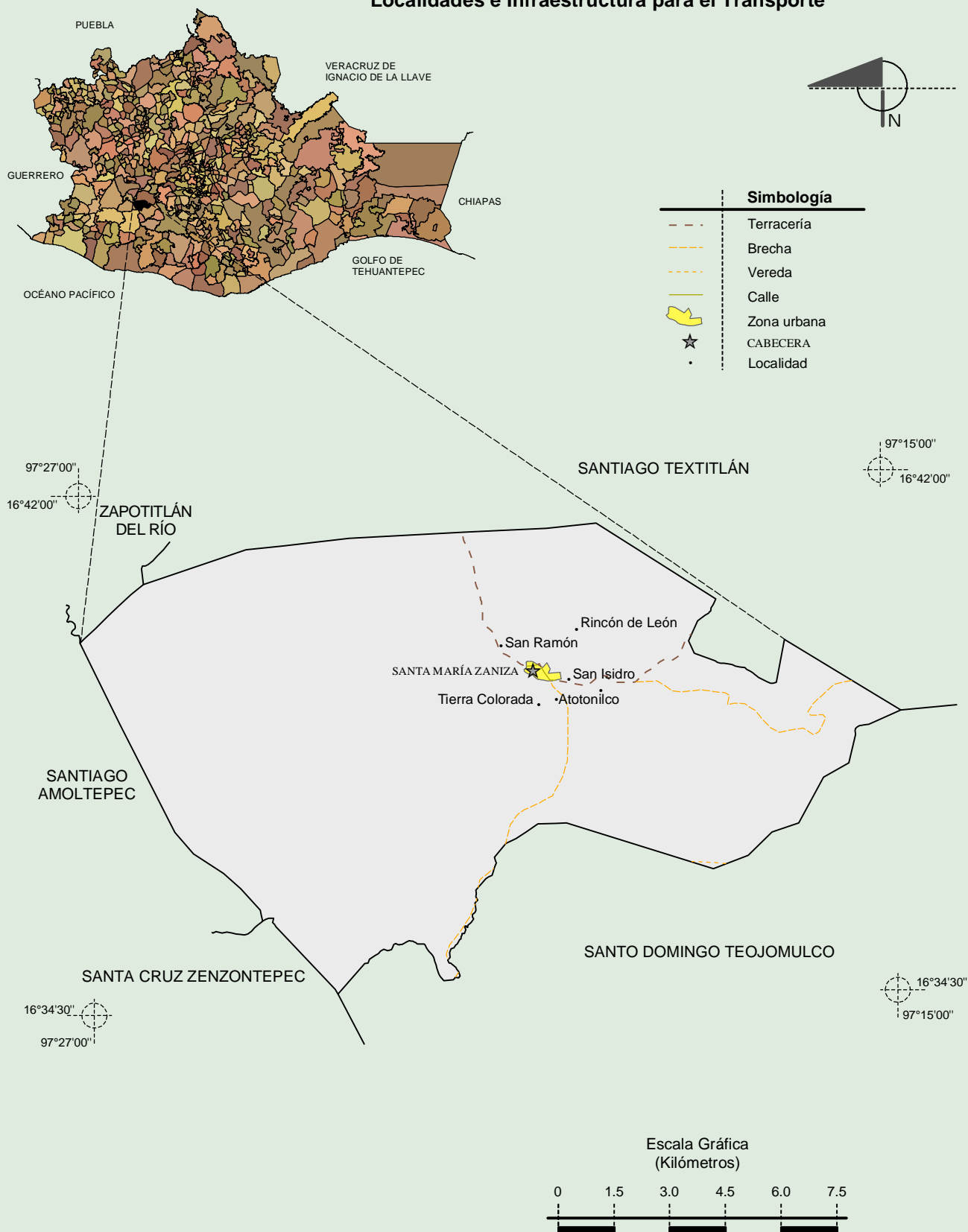
Hablantes de lengua indígena	Dialecto	Número de personas
	Lenguas zapotecas y No especificado.	379

Fuente: INEGI. II Censo de Población y Vivienda, 2005. Tabulados básicos.

Cultura popular	Artesanías	Gastronomía	Música
	Elaboran artículos de palma, pero únicamente en la semana santa y sin afán de lucro.	Mole, caldo de res, salsa a base de chinche de hojarasca que se consigue en los bosques cercanos.	Chilenas de la costa con variaciones propias.

Fuente: www.inafed.gob.mx/wb2/ELOCAL/ELOC_Enciclopedia

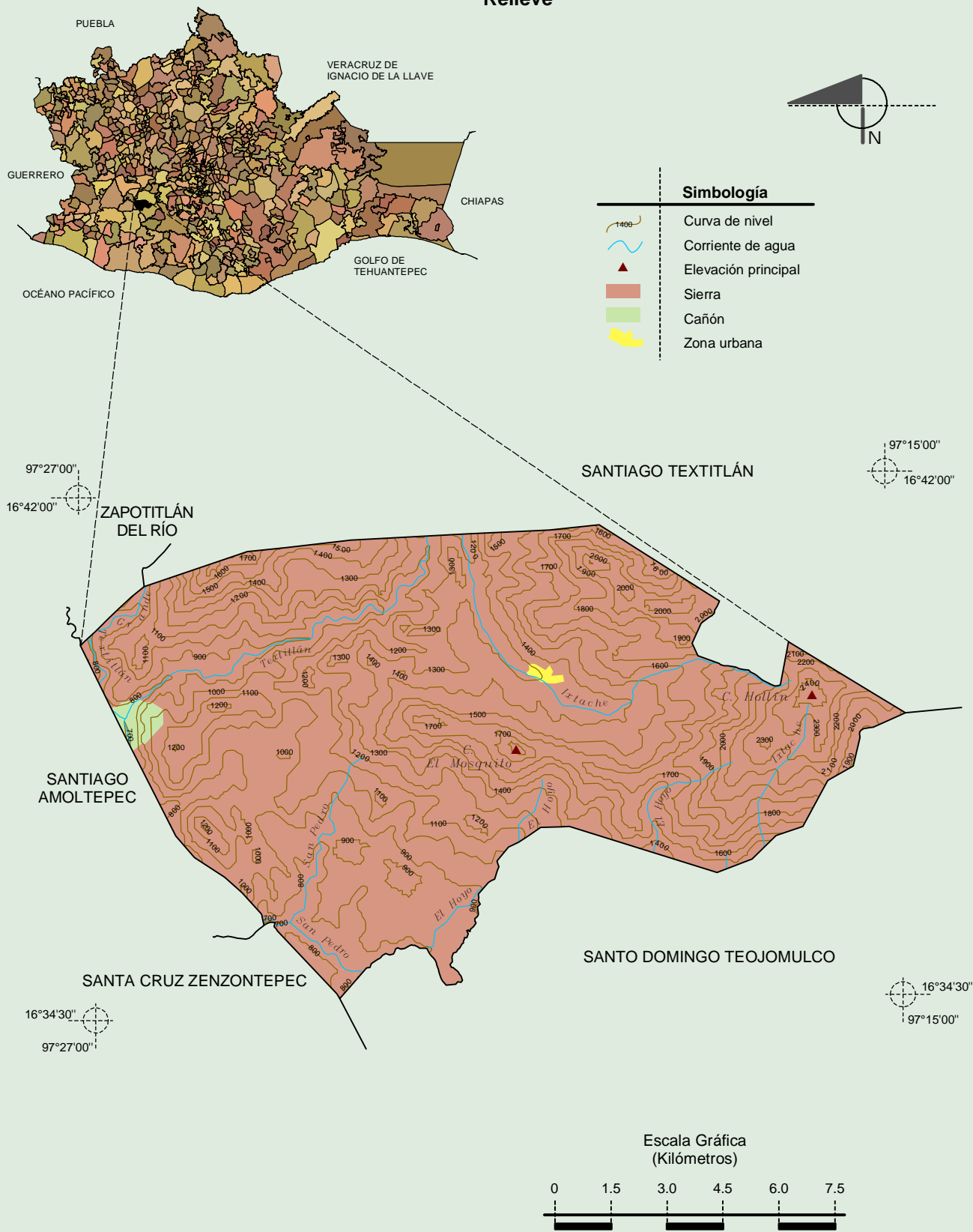
Localidades e Infraestructura para el Transporte



Compendio de información geográfica municipal de los Estados Unidos Mexicanos

Santa María Zaniza, Oaxaca

Relieve



Fuente: INEGI. Marco Geoestadístico 2010, Versión 4.3.

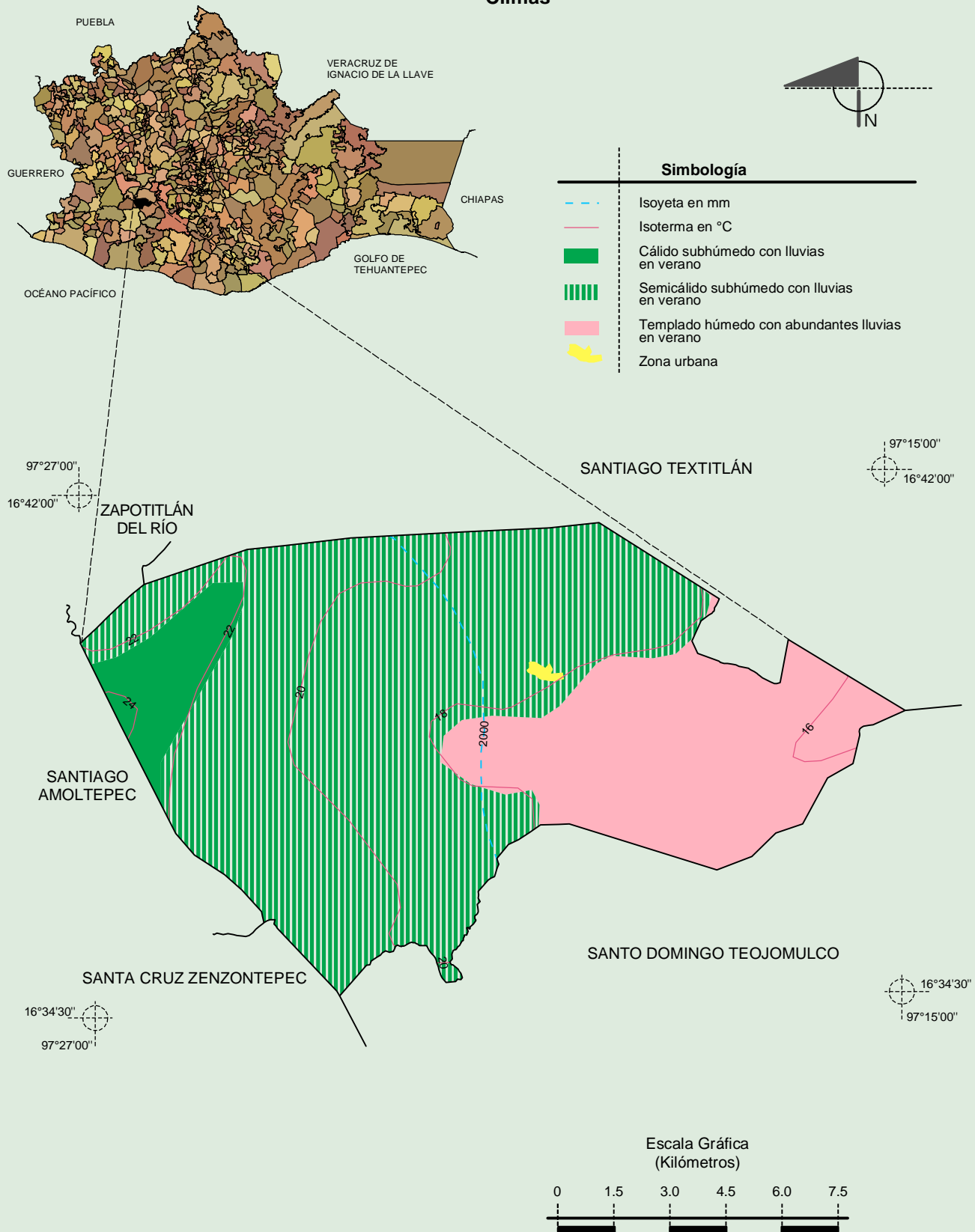
INEGI. Información Topográfica Digital Escala 1:250 000 serie III.

INEGI. Continuo Nacional del Conjunto de Datos Geográficos de la Carta Fisiográfica 1:1 000 000, serie I.

INEGI-CONAGUA. 2007. Mapa de la Red Hidrográfica Digital de México escala 1:250 000. México.

Compendio de información geográfica municipal de los Estados Unidos Mexicanos
Santa María Zaniza, Oaxaca

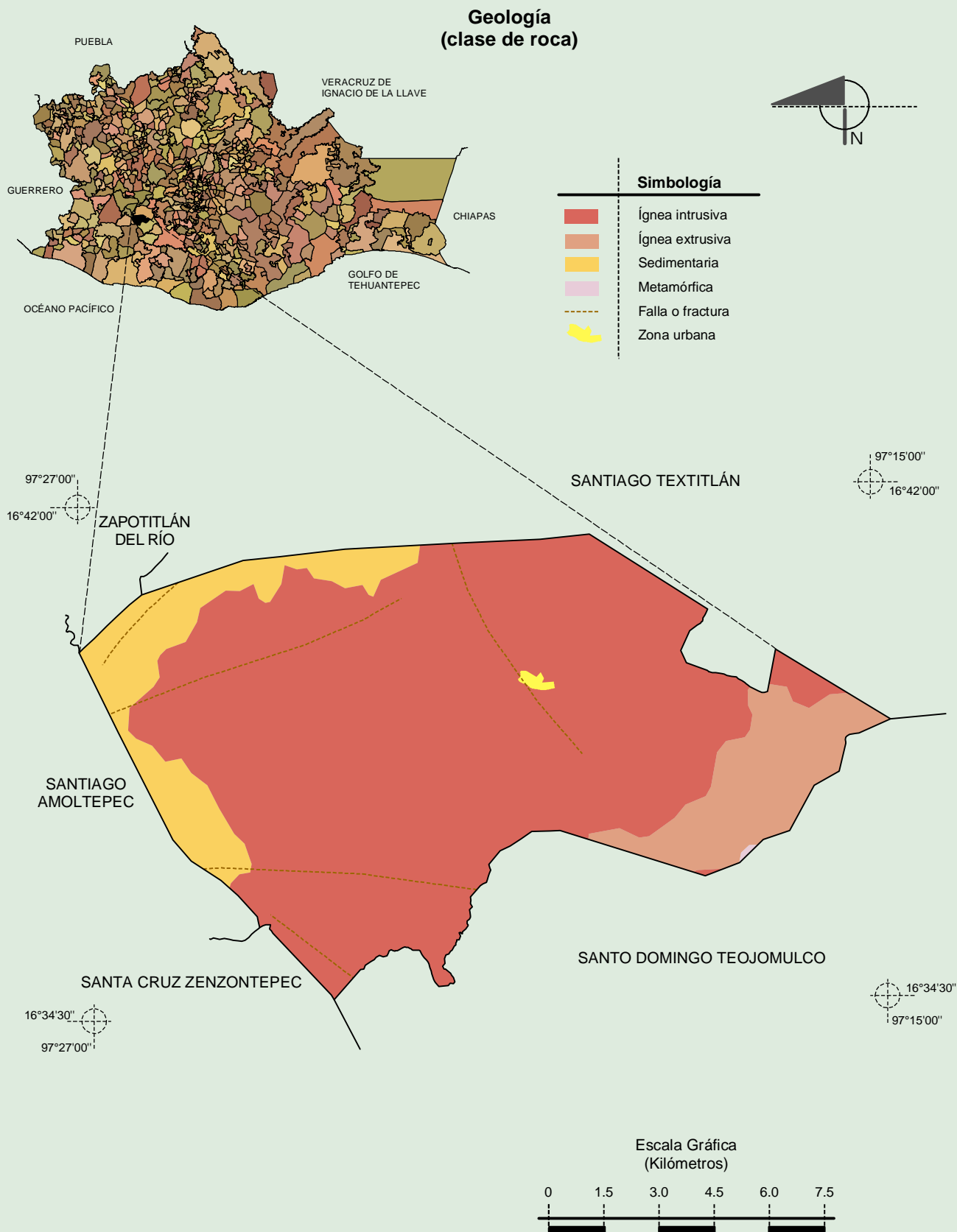
Climas



Fuente: INEGI. Marco Geoestadístico 2010, Versión 4.3.
 INEGI. Continuo Nacional del Conjunto de Datos Geográficos de las Cartas de Climas, Precipitación Total Anual y Temperatura Media Anual 1:1 000 000, serie I.

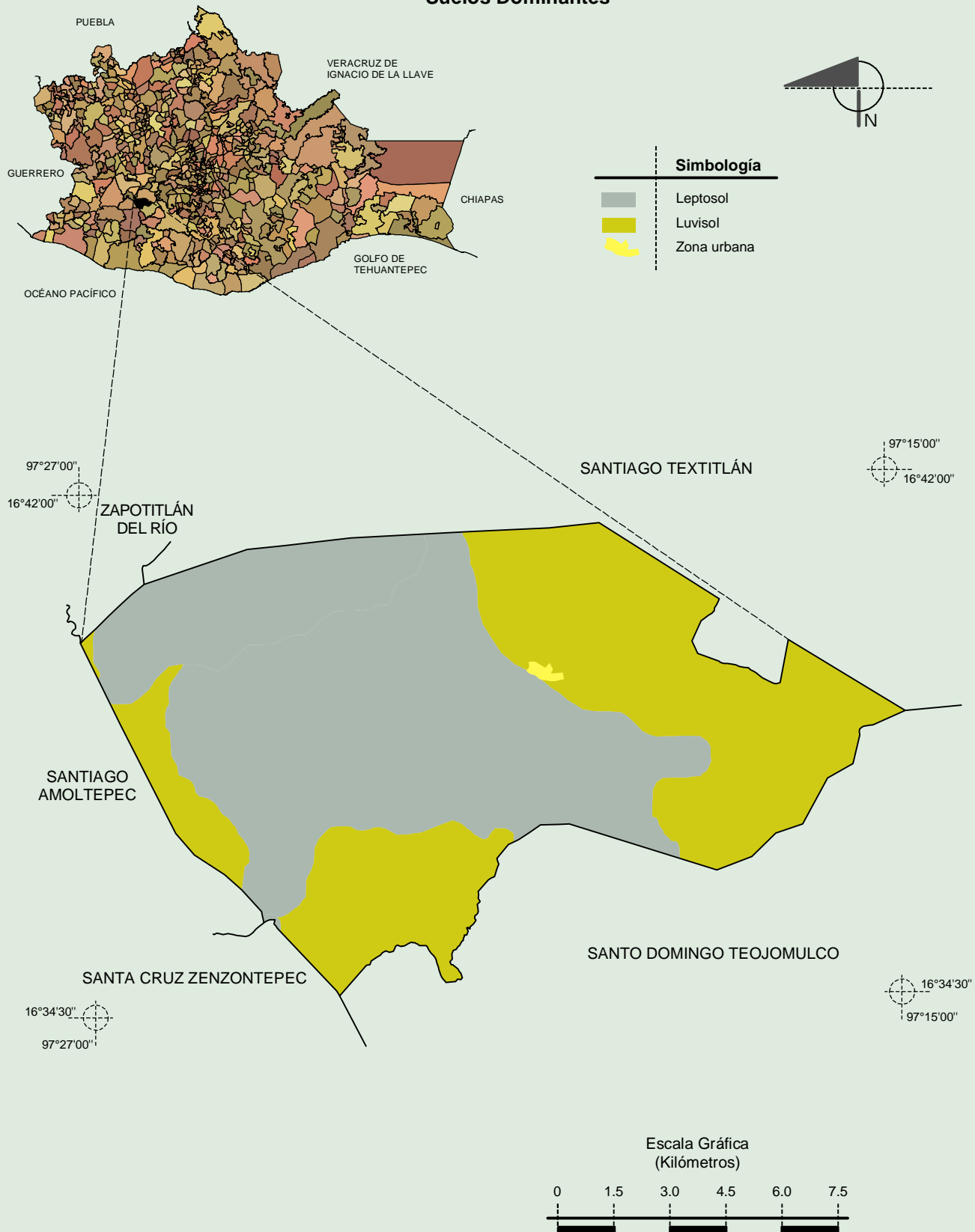
Compendio de información geográfica municipal de los Estados Unidos Mexicanos

Santa María Zaniza, Oaxaca



Fuente: INEGI. *Marco Geoestadístico 2010, Versión 4.3.*
 INEGI. Continuo Nacional del Conjunto de Datos Geográficos de la Carta Geológica 1:250 000, serie I.

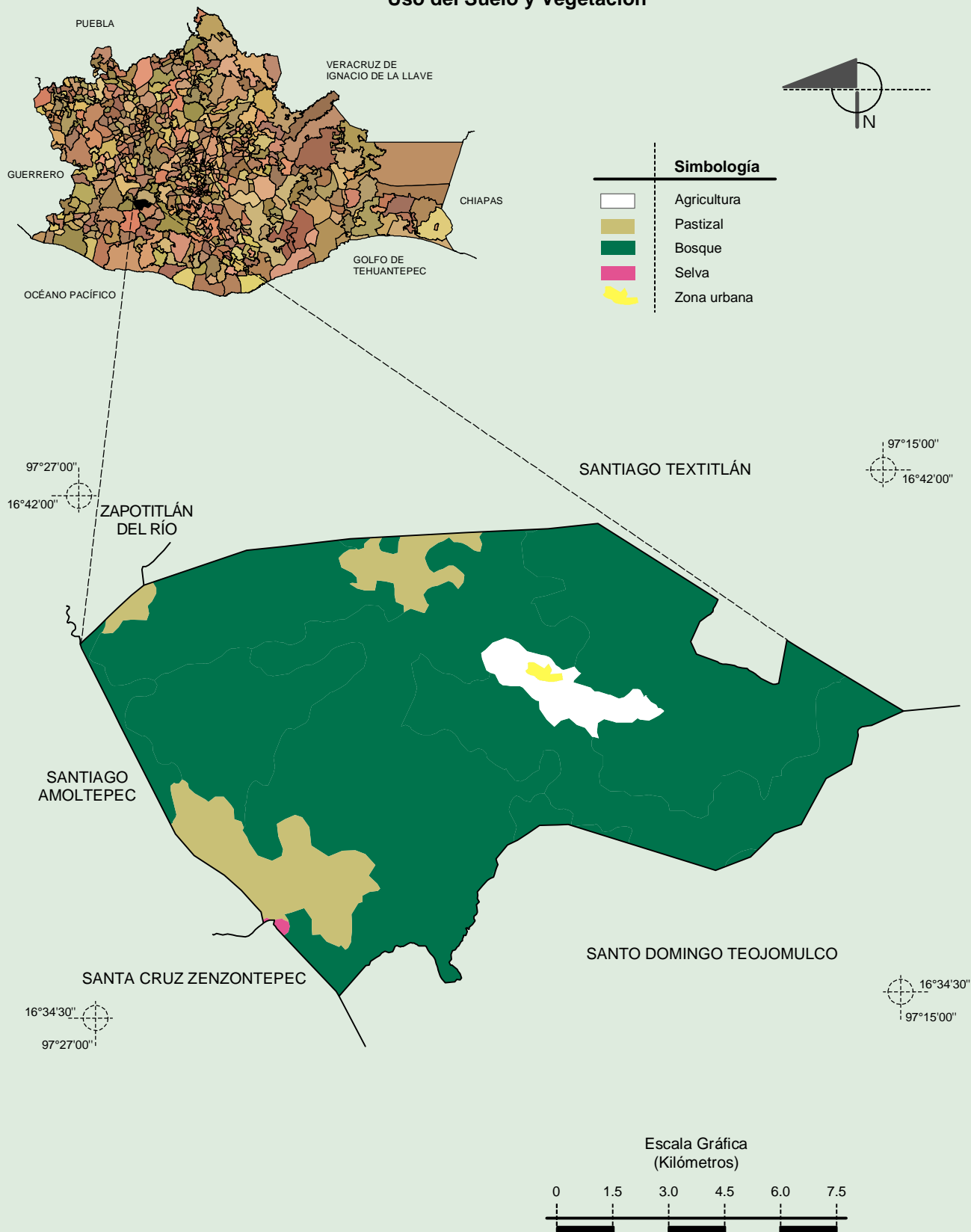
Suelos Dominantes



Compendio de información geográfica municipal de los Estados Unidos Mexicanos

Santa María Zaniza, Oaxaca

Uso del Suelo y Vegetación



Fuente: INEGI. *Marco Geoestadístico 2010, Versión 4.3.*
 INEGI. Conjunto de Datos Vectoriales de Uso del Suelo y Vegetación Serie III Escala 1:250 000.