



# Compendio de información geográfica municipal 2010

Santiago Apoala

Oaxaca



INSTITUTO NACIONAL  
DE ESTADÍSTICA Y GEOGRAFÍA

## Compendio de información geográfica municipal de los Estados Unidos Mexicanos Santiago Apoala, Oaxaca clave geoestadística 20451

Ubicación geográfica	Coordenadas y altitud	Colindancias	Otros datos
	Entre los paralelos 17°33' y 17°44' de latitud norte; los meridianos 97°05' y 97°11' de longitud oeste; altitud entre 1 400 y 2 700 m.	Colinda al norte con los municipios de San Juan Bautista Coixtlahuaca, San Miguel Huautla y San Pedro Jocotipac; al este con los municipios de Santa María Texcatitlán y Santa María Apazco; al sur con los municipios de Santa María Apazco y Asunción Nochixtlán; al oeste con los municipios de San Miguel Chicahua y San Juan Bautista Coixtlahuaca.	Ocupa el 0.09% de la superficie del estado. Cuenta con 7 localidades y una población total de 1 053 habitantes <a href="http://mapserver.inegi.org.mx/mgn2k/">http://mapserver.inegi.org.mx/mgn2k/</a> ; resultado del censo 2010.

Fisiografía	Provincia	Subprovincia	Sistemas de topofomas
	Sierra Madre del Sur (100%)	Sierras Centrales de Oaxaca (100%)	Sierra de cumbres tendidas (81.67%) y Sierra alta compleja (18.33%)

Clima	Rango de temperatura	Rango de precipitación	Clima
	14 – 22°C	500 – 800 mm	Templado subhúmedo con lluvias en verano, menos húmedo (42.41%), semiseco templado (42.00%), semiseco semicálido (15.11%) y templado subhúmedo con lluvias en verano, de humedad media (0.48%)

Geología	Periodo	Roca	Sitios de interés
	Cretácico (82.94%), Paleógeno (16.73%) y Cuaternario (0.33%)	Sedimentaria: Caliza (65.22%), caliza-lutita (17.65%), conglomerado (12.81%), arenisca (3.92%) y lutita-arenisca (0.07%) Suelo: Aluvial (0.33%)	No disponible.

Edafología	Suelo dominante
	Luvisol (66.98%), Regosol (28.33%) y Leptosol (4.69%)

Hidrografía	Región hidrológica	Cuenca	Subcuenca	Corrientes de agua	Cuerpos de agua
	Papaloapan (100%)	R. Papaloapan (100%)	R. Quiotepec (100%)	<b>Perennes:</b> Boqueron, Apoala y Zatacagua e Intermitentes.	No disponible.

Uso del suelo y vegetación	Uso del suelo	Vegetación
	Agricultura (45.81%) y zona urbana (1.21%)	Bosque (37.02%) y pastizal inducido (15.96%)

Uso potencial de la tierra	Agrícola	Pecuario
	Para la agricultura mecanizada continua (6.11%) Para la agricultura de tracción animal estacional (58.97%) Para la agricultura manual estacional (0.11%) No aptas para la agricultura (34.81%)	Para el establecimiento de praderas cultivadas con maquinaria agrícola (6.11%) Para el aprovechamiento de la vegetación natural diferente del pastizal (21.93%) Para el aprovechamiento de la vegetación natural únicamente por el ganado caprino (17.876%) No aptas para uso pecuario (54.09%)

Zona urbana	La zona urbana está creciendo sobre roca sedimentaria, en sierra alta compleja; sobre área donde originalmente había suelo denominado Regosol; tiene clima semiseco templado, y está creciendo sobre terrenos previamente ocupados por pastizal y agricultura.
-------------	--

Zonas arqueológicas y monumentos históricos	No disponible.
---	----------------

Fuente: [www.inafed.gob.mx/wb2/ELOCAL/ELOC\\_Enciclopedia](http://www.inafed.gob.mx/wb2/ELOCAL/ELOC_Enciclopedia)

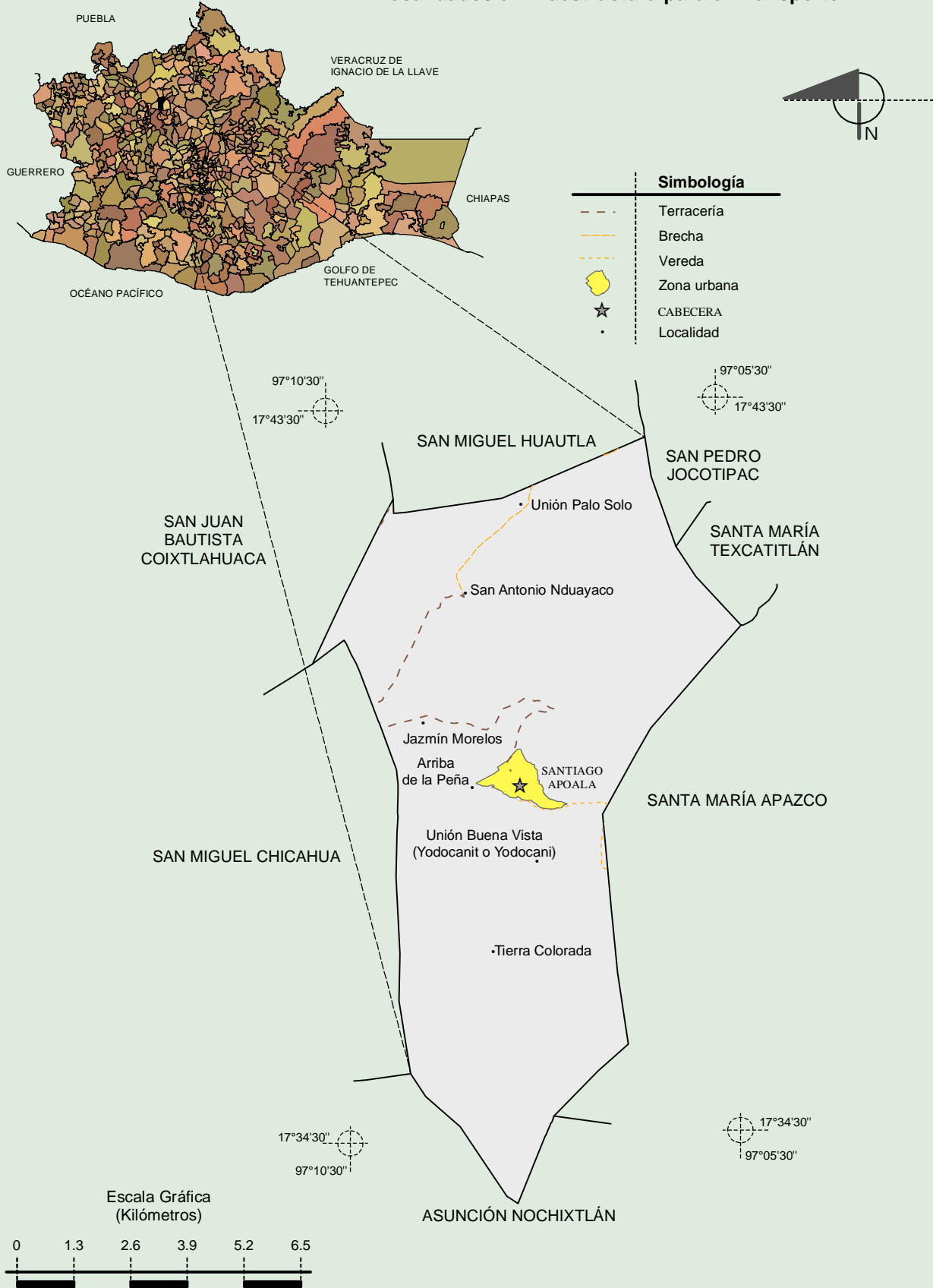
Hablantes de lengua indígena	Dialecto	Número de personas
	Lenguas mixtecas.	741

Fuente: INEGI. II Censo de Población y Vivienda, 2005. Tabulados básicos.

Cultura popular	Artesanías	Gastronomía	Música
	No disponible.	El platillo principal es el pozole y mole de guajolote o gallina; y como bebida principal el pulque de maíz fermentado; en lo que respecta a dulces lo tradicional es la calabaza con panela y el atole de arroz y maíz.	Música de banda pero no existe una propia del municipio.

Fuente: [www.inafed.gob.mx/wb2/ELOCAL/ELOC\\_Enciclopedia](http://www.inafed.gob.mx/wb2/ELOCAL/ELOC_Enciclopedia)

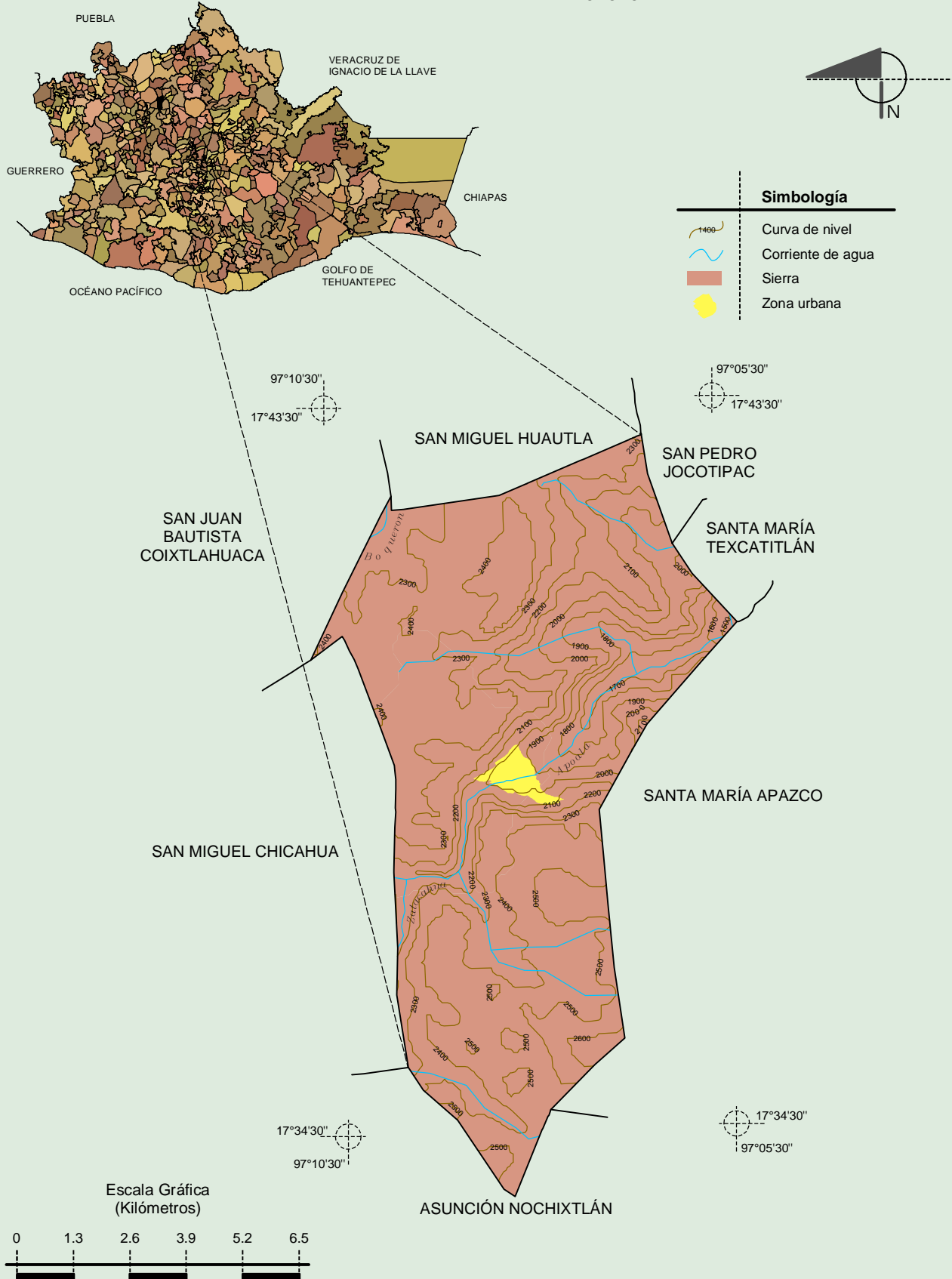
**Localidades e Infraestructura para el Transporte**



Fuente: INEGI. *Marco Geoestadístico 2010, Versión 4.3.*  
 INEGI. Información Topográfica Digital Escala 1:250 000 serie III.

**Compendio de información geográfica municipal de los Estados Unidos Mexicanos  
Santiago Apoala, Oaxaca**

**Relieve**

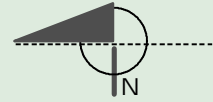
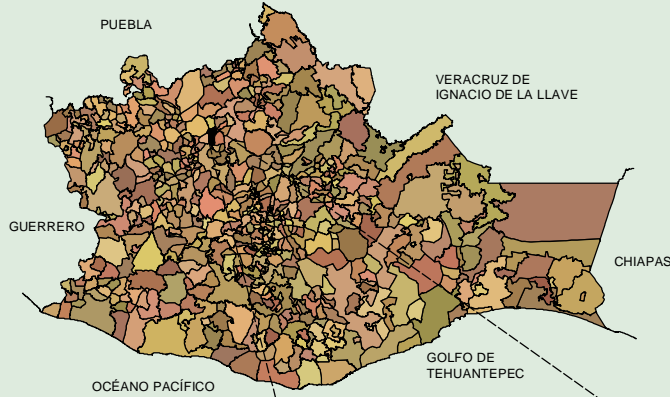


INEGI. Compendio de información geográfica municipal 2010. Santiago Apoala, Oaxaca. 2010

Fuente: INEGI. *Marco Geoestadístico 2010, Versión 4.3.*  
 INEGI. Información Topográfica Digital Escala 1:250 000 serie III.  
 INEGI. Continuo Nacional del Conjunto de Datos Geográficos de la Carta Fisiográfica 1:1 000 000, serie I.  
 INEGI-CONAGUA. 2007. Mapa de la Red Hidrográfica Digital de México escala 1:250 000. México.

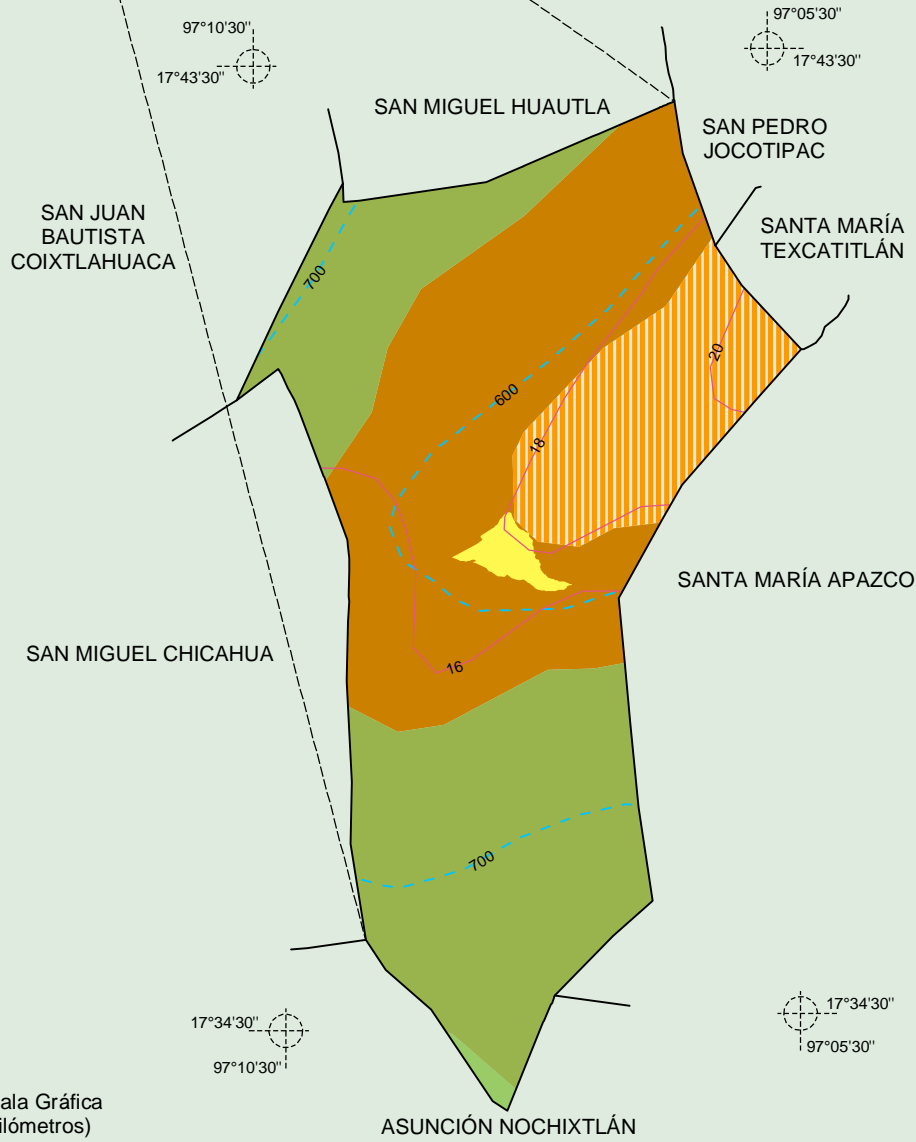
**Compendio de información geográfica municipal de los Estados Unidos Mexicanos  
Santiago Apoala, Oaxaca**

**Climas**

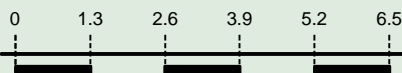


**Simbología**

- - - Isoyeta en mm
- Isoterma en °C
- Templado subhúmedo con lluvias en verano, de humedad media
- Templado subhúmedo con lluvias en verano, menos húmedo
- Semiseco semicálido
- Semiseco templado
- Zona urbana

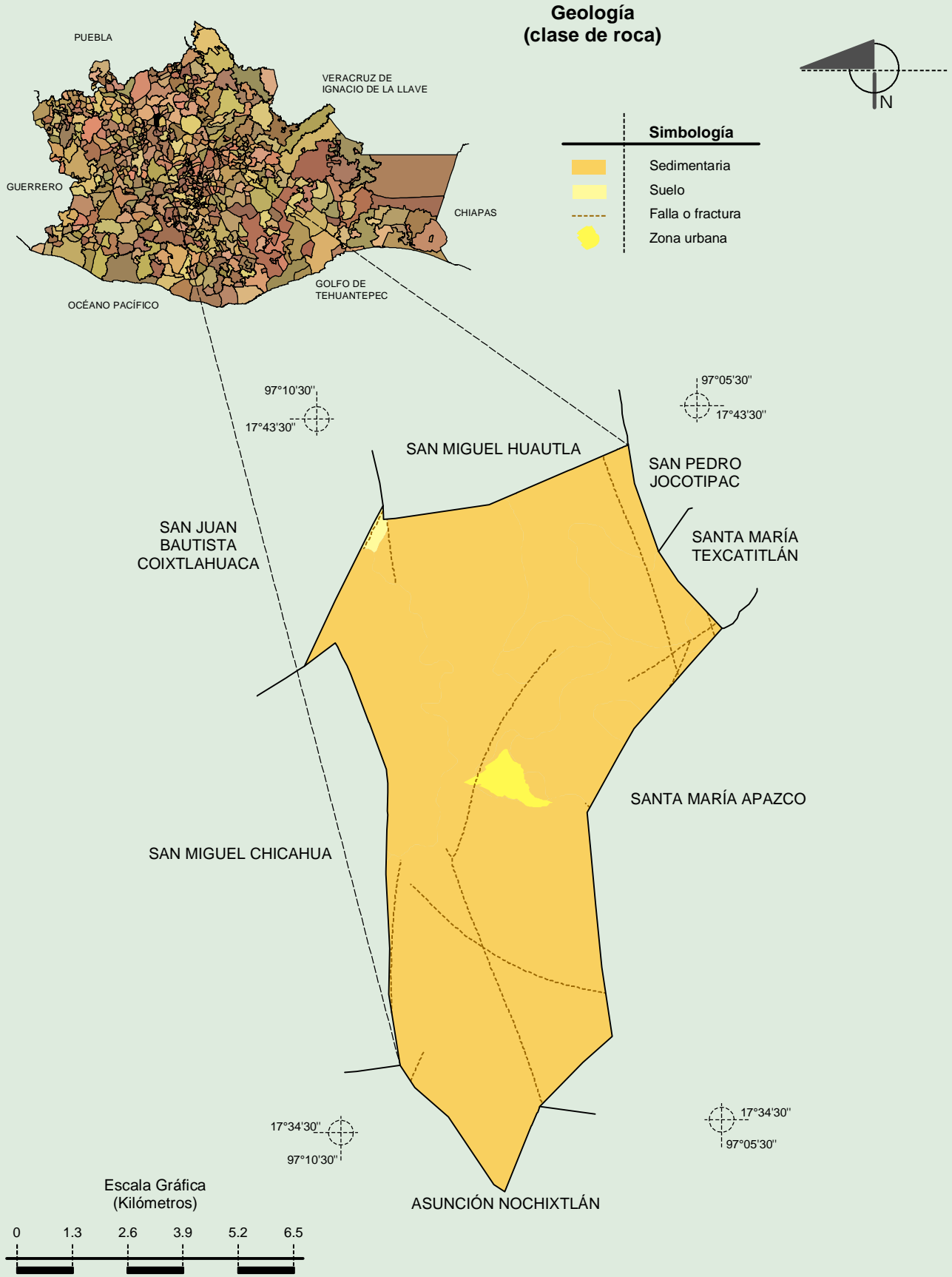


Escala Gráfica  
(Kilómetros)



Fuente: INEGI. *Marco Geoestadístico 2010, Versión 4.3.*  
INEGI. Continuo Nacional del Conjunto de Datos Geográficos de las Cartas de Climas, Precipitación Total Anual y Temperatura Media Anual 1:1 000 000, serie I.

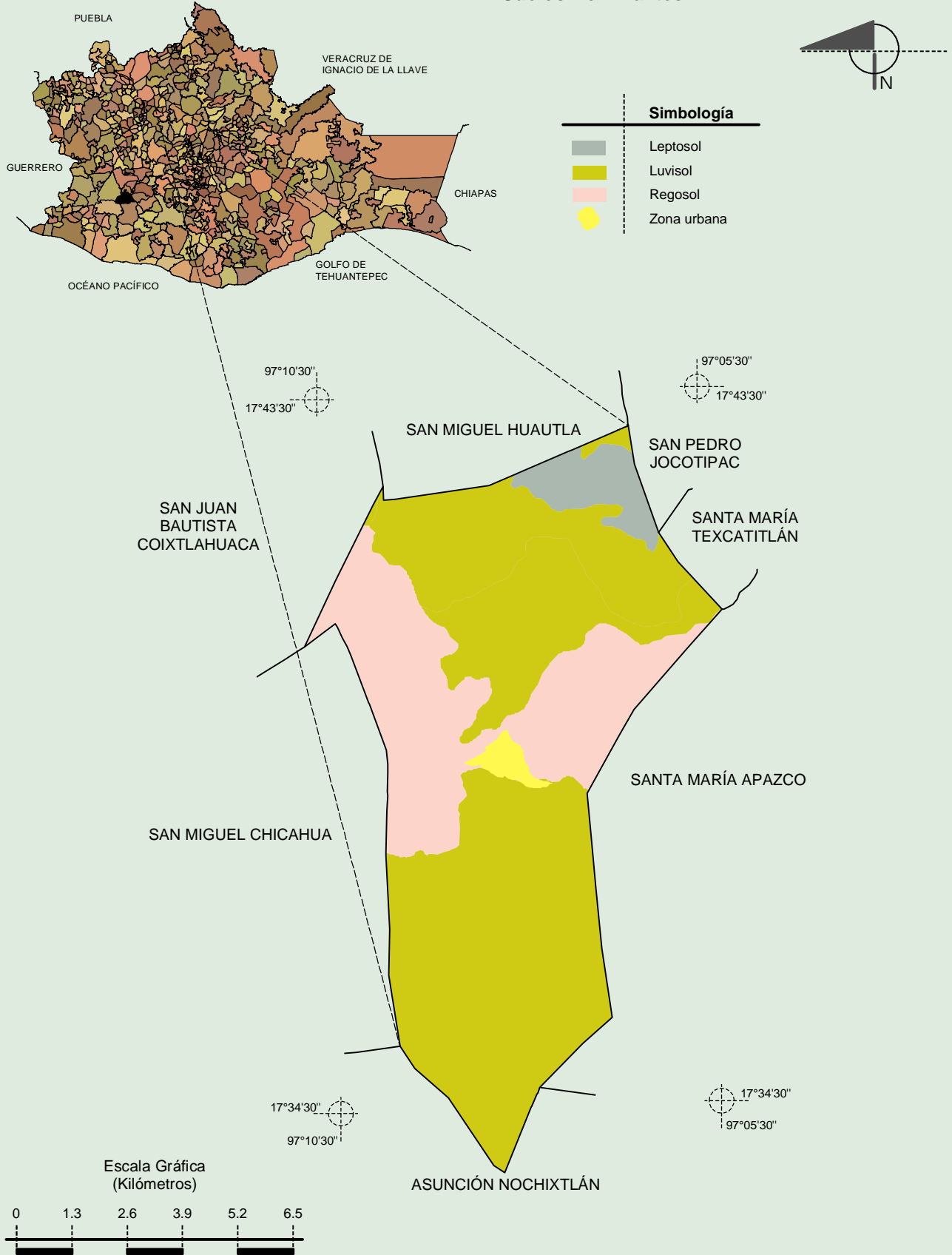
**Compendio de información geográfica municipal de los Estados Unidos Mexicanos  
Santiago Apoala, Oaxaca**



INEGI. Compendio de información geográfica municipal 2010. Santiago Apoala, Oaxaca. 2010

Fuente: INEGI. Marco Geoestadístico 2010, Versión 4.3.  
INEGI. Continuo Nacional del Conjunto de Datos Geográficos de la Carta Geológica 1:250 000, serie I.

**Suelos Dominantes**



Fuente: INEGI. *Marco Geoestadístico 2010, Versión 4.3.*  
 INEGI. Conjunto de Datos Vectorial Edafológico, Escala 1:250 000 Serie II (Continuo Nacional).

Uso del Suelo y Vegetación

