



Compendio de información geográfica municipal 2010

Santiago Choápam

Oaxaca



INSTITUTO NACIONAL
DE ESTADÍSTICA Y GEOGRAFÍA

Compendio de información geográfica municipal de los Estados Unidos Mexicanos Santiago Choápam, Oaxaca clave geoestadística 20460

Ubicación geográfica	Coordenadas y altitud	Colindancias	Otros datos
	Entre los paralelos 17°15' y 17°32' de latitud norte; los meridianos 95°43' y 96°06' de longitud oeste; altitud entre 100 y 2 500 m.	El municipio Santiago Choápam geográficamente está dividido en dos áreas: La parte principal colinda al norte con los municipios de San Juan Petlapa y San Juan Lalana; al este con los municipios de San Juan Lalana y Santiago Yaveo; al sur con los municipios de Santiago Yaveo, Santiago Zacatepec, Totontepec Villa de Morelos y San Juan Comaltepec; al oeste con los municipios de San Juan Comaltepec, Santo Domingo Roayaga, San Ildefonso Villa Alta y San Juan Petlapa. La fracción restante colinda al norte, este, sur y oeste con el municipio de San Juan Lalana.	Ocupa el 0.33% de la superficie del estado. Cuenta con 13 localidades y una población total de 5 413 habitantes http://mapserver.inegi.org.mx/mgn2k/ ; resultado del censo 2010.

Fisiografía	Provincia	Subprovincia	Sistemas de topoformas
	Sierra Madre del Sur (99.86%) y Llanura Costera del Golfo Sur (0.14%)	Sierras Orientales (99.86%) y Llanura Costera Veracruzana (0.14%)	Sierra alta compleja (99.86%) y Lomerío típico (0.14%)

Clima	Rango de temperatura	Rango de precipitación	Clima
	14 – 26°C	1 500 – 3 000 mm	Semicálido húmedo con lluvias todo el año (34.39%), cálido húmedo con abundantes lluvias en verano (32.56%), cálido húmedo con lluvias todo el año (23.48%) y templado húmedo con abundantes lluvias en verano (9.57%)

Geología	Periodo	Roca	Sitios de interés
	Cretácico (97.22%), No determinado (2.77%) y Neógeno (0.01%)	Ígnea intrusiva: Granodiorita (2.53%) Ígnea extrusiva: Andesita (9.52%) Sedimentaria: Limolita-arenisca (2.77%) y arenisca (0.01%) Metamórfica: Esquistos (85.17%)	No disponible.

Edafología	Suelo dominante
	Luvisol (54.52%), Regosol (25.17%), Acrisol (13.86%), Leptosol (5.93%) y Umbrisol (0.52%)

Hidrografía	Región hidrológica	Cuenca	Subcuenca	Corrientes de agua	Cuerpos de agua
	Papaloapan (100%)	R. Papaloapan (100%)	R. de la Lana (75.63%), R. Manso (16.27%) y R. Trinidad (8.10%)	Perennes: Colorado, La Lana, Me Neap y Mongo. Intermitente: La Cascada.	No disponible.

Uso del suelo y vegetación	Uso del suelo	Vegetación
	Agricultura (2.13%), pastizal cultivado (0.35%) y zona urbana (0.30%)	Bosque (87.10%) y selva (10.12%)

Uso potencial de la tierra	Agrícola	Pecuario
	Para la agricultura mecanizada continua (1.07%) Para la agricultura manual continua (1.65%) No aptas para la agricultura (97.28%)	Para el establecimiento de praderas cultivadas con maquinaria agrícola (1.07%) No aptas para uso pecuario (98.93%)

Zona urbana	La zona urbana está creciendo sobre roca metamórfica del Cretácico, en sierra alta compleja; sobre área donde originalmente había suelo denominado Luvisol; tiene clima cálido húmedo con lluvias todo el año, y está creciendo sobre terrenos previamente ocupados por agricultura y bosque.
--------------------	---

Zonas arqueológicas y monumentos históricos	No disponible.
--	----------------

Fuente: www.inafed.gob.mx/wb2/ELOCAL/ELOC_Enciclopedia

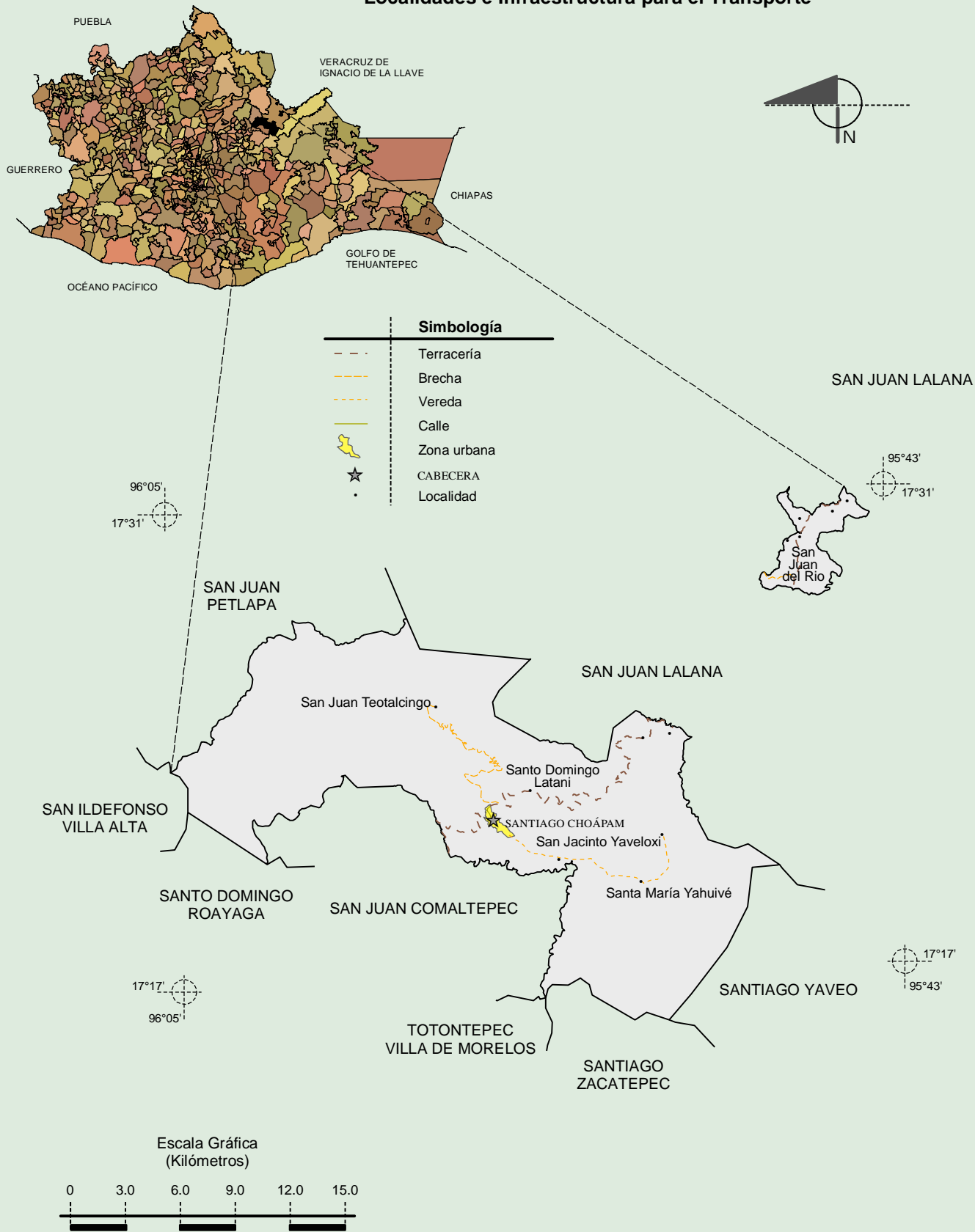
Hablantes de lengua indígena	Dialecto	Número de personas
	Lenguas zapotecas, Lenguas chinantecas, Mixe, Lenguas mixtecas, Mazateco, Náhuatl y No especificado.	2 299

Fuente: INEGI. II Censo de Población y Vivienda, 2005. Tabulados básicos.

	Artesanías	Gastronomía	Música
Cultura popular	El municipio se destaca por la elaboración de instrumentos musicales; también se elaboran canastas de bambú, sopladores, sombreros de palma y tallado de madera.	Se consumen diferentes guisados y platillos a base de carne de pollo o de res, así como tortillas hechas a mano y frijoles en caldo, las bebidas típicas son el agua de caña y el tepache.	Se cuenta con 2 bandas municipales que interpretan música de viento y melodías regionales incluyendo sones y jarabes.

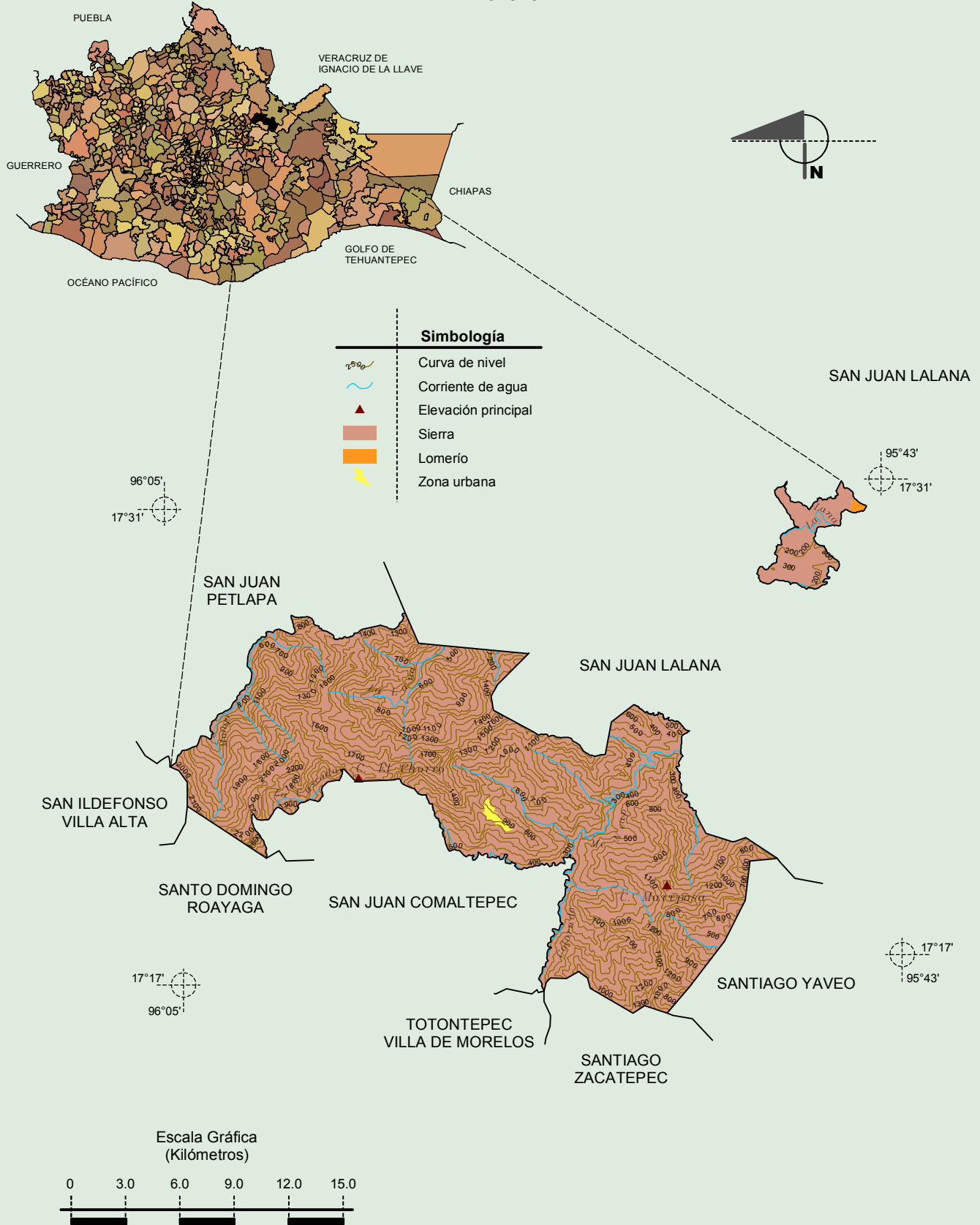
Fuente: www.inafed.gob.mx/wb2/ELOCAL/ELOC Enciclopedia

Localidades e Infraestructura para el Transporte



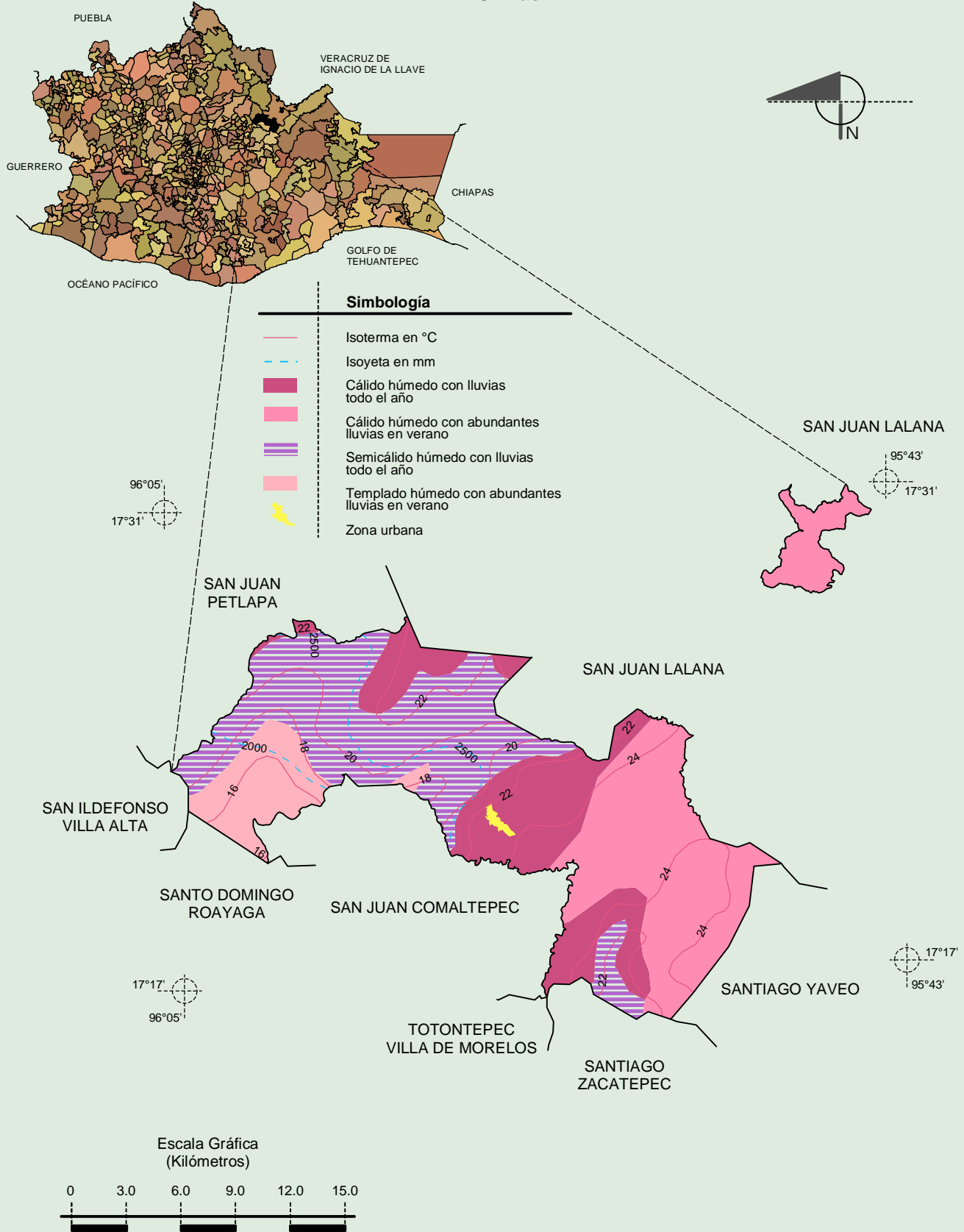
**Compendio de información geográfica municipal de los Estados Unidos Mexicanos
Santiago Choápam, Oaxaca**

Relieve



Fuente: INEGI. *Marco Geoestadístico 2010, Versión 4.3.*
 INEGI. Información Topográfica Digital Escala 1:250 000 serie III.
 INEGI. Continuo Nacional del Conjunto de Datos Geográficos de la Carta Fisiográfica 1:1 000 000, serie I.
 INEGI-CONAGUA. 2007. Mapa de la Red Hidrográfica Digital de México escala 1:250 000. México.

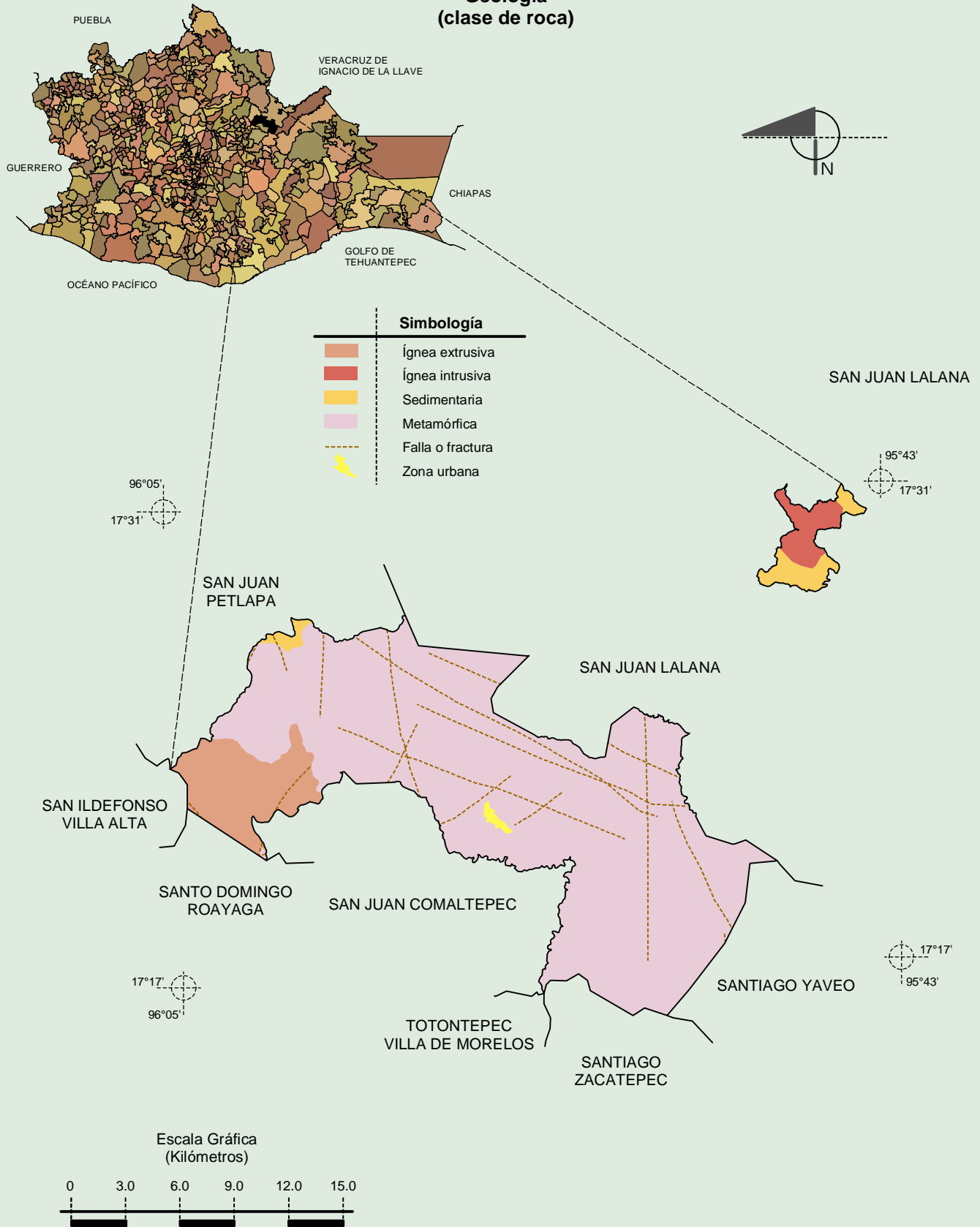
Climas



Fuente: INEGI. *Marco Geoestadístico 2010, Versión 4.3.*
INEGI. Continuo Nacional del Conjunto de Datos Geográficos de las Cartas de Climas, Precipitación Total Anual y Temperatura Media Anual 1:1 000 000, serie I.

**Compendio de información geográfica municipal de los Estados Unidos Mexicanos
Santiago Choápam, Oaxaca**

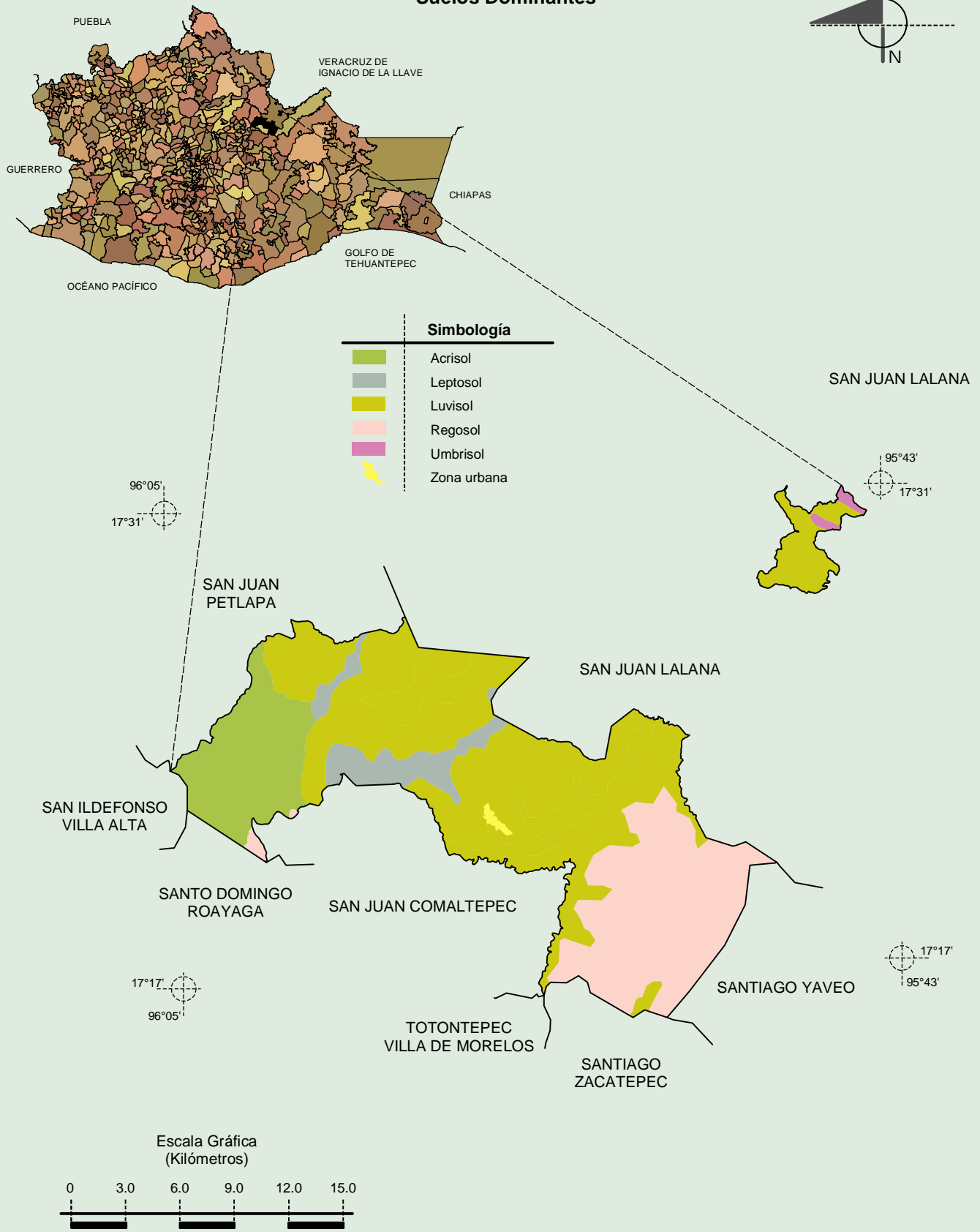
**Geología
(clase de roca)**



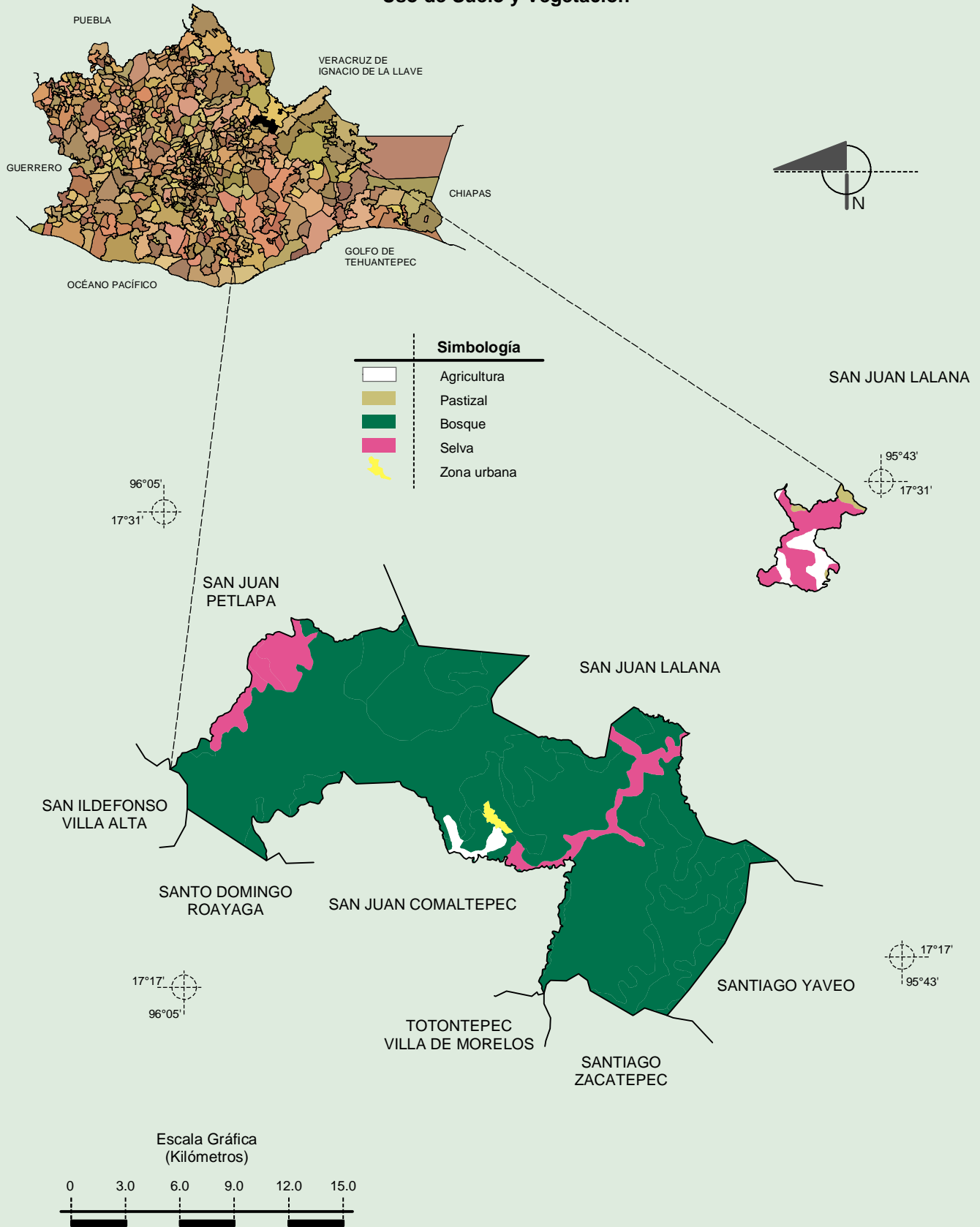
Fuente: INEGI. *Marco Geoestadístico 2010, Versión 4.3.*
INEGI. Continuo Nacional del Conjunto de Datos Geográficos de la Carta Geológica 1:250 000, serie I.

**Compendio de información geográfica municipal de los Estados Unidos Mexicanos
Santiago Choápam, Oaxaca**

Suelos Dominantes



Uso de Suelo y Vegetación



Fuente: INEGI. *Marco Geoestadístico 2010, Versión 4.3.*
INEGI. Conjunto de Datos Vectoriales de Uso del Suelo y Vegetación Serie III Escala 1:250 000.