



# Compendio de información geográfica municipal 2010

Santiago Lalopa

Oaxaca



INSTITUTO NACIONAL  
DE ESTADÍSTICA Y GEOGRAFÍA

# Compendio de información geográfica municipal de los Estados Unidos Mexicanos Santiago Lalopa, Oaxaca clave geoestadística 20471

Ubicación geográfica	Coordenadas y altitud	Colindancias	Otros datos
	Entre los paralelos 17°23' y 17°27' de latitud norte; los meridianos 96°13' y 96°17' de longitud oeste; altitud entre 400 y 2 000 m.	Colinda al norte con los municipios de San Juan Yaeé y Santiago Camotlán; al este con los municipios de Santiago Camotlán, San Juan Yatzona y Villa Talea de Castro; al sur con los municipios de Villa Talea de Castro y Tanetze de Zaragoza; al oeste con los municipios de Tanetze de Zaragoza y San Juan Yaeé.	Ocupa el 0.03% de la superficie del estado. Cuenta con 2 localidades y una población total de 496 habitantes. <a href="http://mapserver.inegi.org.mx/mgn2k/">http://mapserver.inegi.org.mx/mgn2k/</a> ; resultado del censo 2010.

Fisiografía	Provincia	Subprovincia	Sistemas de topoformas
	Sierra Madre del Sur (100%)	Sierras Orientales (100%)	Sierra de cumbres tendidas (70.09%) y Sierra alta compleja (29.91%)

Clima	Rango de temperatura	Rango de precipitación	Clima
	18 – 24°C	2 000 – 3 000 mm	Semicálido húmedo con lluvias todo el año (71.30%), cálido húmedo con abundantes lluvias en verano (19.91%) y semicálido húmedo con abundantes lluvias en verano (8.79%)

Geología	Periodo	Roca	Sitios de interés
	Cretácico (100%)	Metamórfica: Esquisto (55.45%) y pizarra (44.55%)	Mina: Plomo.

Edafología	Suelo dominante		
	Luvisol (100%)		

Hidrografía	Región hidrológica	Cuenca	Subcuenca	Corrientes de agua	Cuerpos de agua
	Papaloapan (100%)	R. Papaloapan (100%)	R. Playa (100%)	<b>Perennes:</b> Yahui y Cajonos.	No disponible.

Uso del suelo y vegetación	Uso del suelo	Vegetación
	Agricultura (24.86%) y zona urbana (0.94%)	Bosque (74.20%)

Uso potencial de la tierra	Agrícola	Pecuario
	No aptas para la agricultura (100%)	No aptas para el uso pecuario (100%)

Zona urbana	La zona urbana está creciendo sobre roca metamórfica del Cretácico, en sierra de cumbres tendidas y sierra alta compleja; sobre área donde originalmente había suelo denominado Luvisol; tiene clima Semicálido húmedo con lluvias todo el año, y está creciendo sobre terreno previamente ocupado por agricultura.
-------------	---

Zonas arqueológicas y monumentos históricos	Cuenta con un Templo Católico construido de piedra y lodo, fundado en 1810.
---	---

Fuente: [www.inafed.gob.mx/wb2/ELOCAL/ELOC\\_Enciclopedia](http://www.inafed.gob.mx/wb2/ELOCAL/ELOC_Enciclopedia)

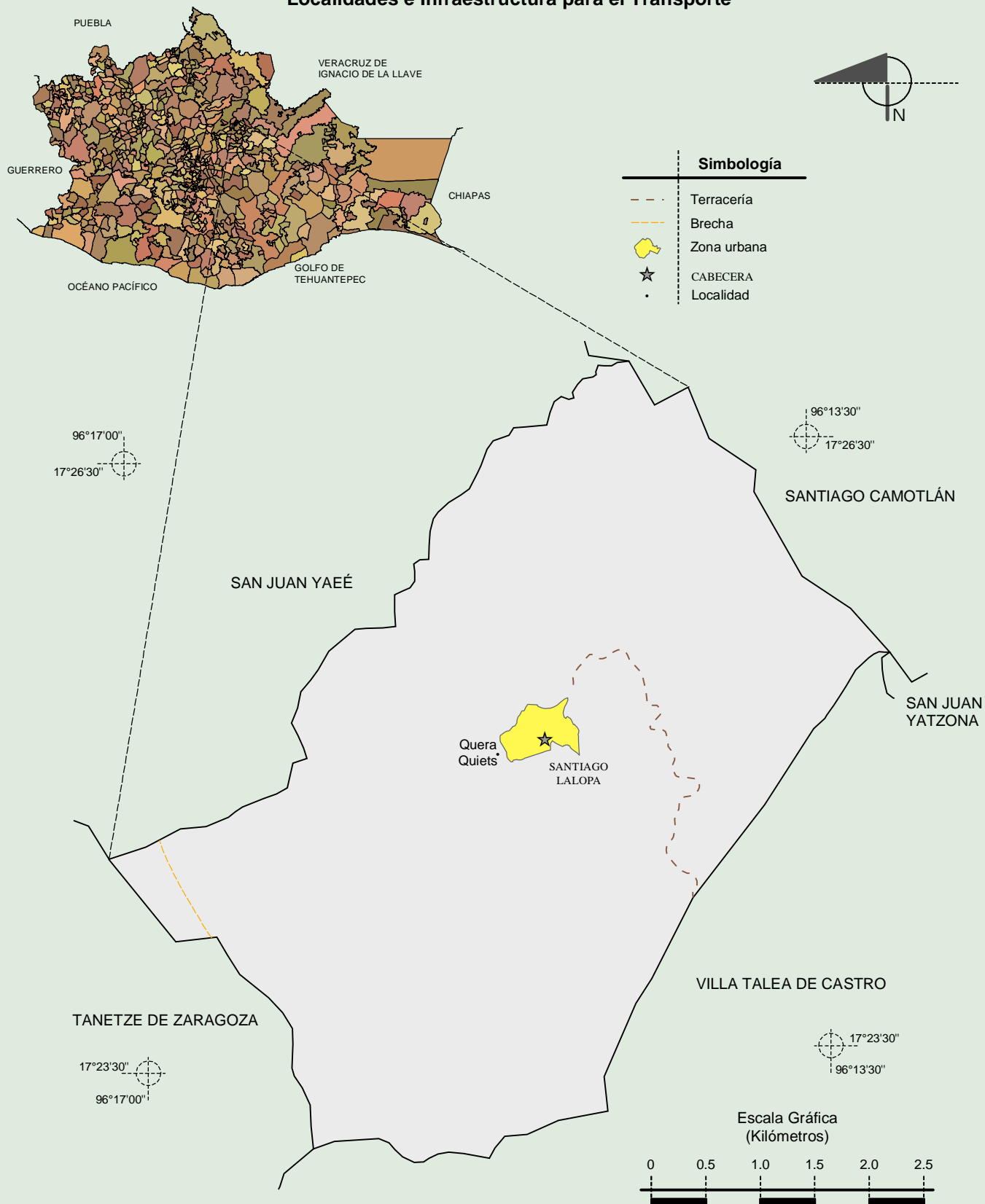
Hablantes de lengua indígena	Dialecto	Número de personas
	Lenguas zapotecas.	350

Fuente: INEGI. II Censo de Población y Vivienda, 2005. Tabulados básicos.

Cultura popular	Artesanías	Gastronomía	Música
	No disponible.	El platillo típico en las fiestas es el caldo de res, tamales, aguardiente, tepache y mezcal.	Se cuenta con una banda de música que interpreta jarabes, sones y boleros.

Fuente: [www.inafed.gob.mx/wb2/ELOCAL/ELOC\\_Enciclopedia](http://www.inafed.gob.mx/wb2/ELOCAL/ELOC_Enciclopedia)

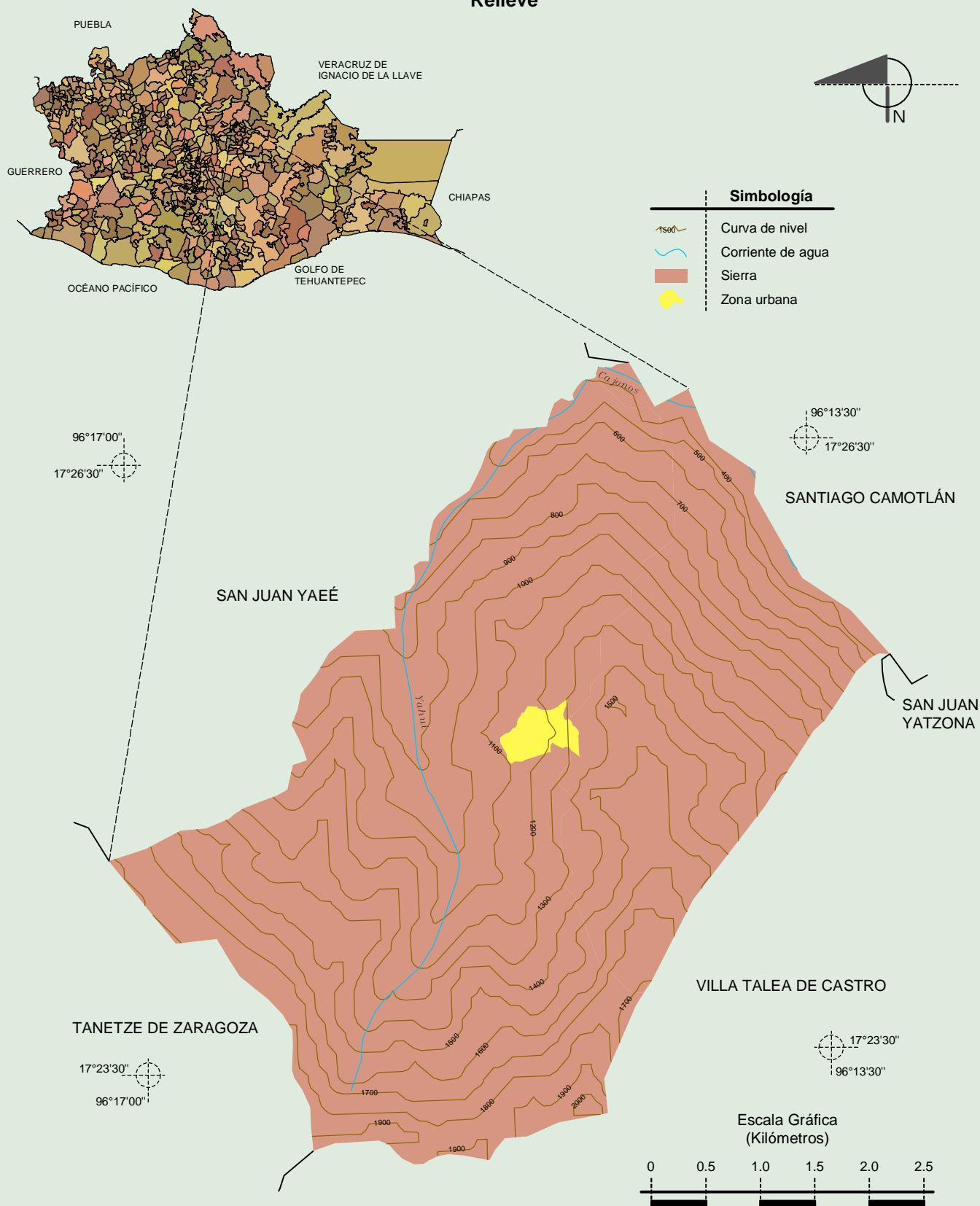
### Localidades e Infraestructura para el Transporte





## Compendio de información geográfica municipal de los Estados Unidos Mexicanos Santiago Lalopa, Oaxaca

### Relieve



Fuente: INEGI. Marco Geoestadístico 2010, Versión 4.3.

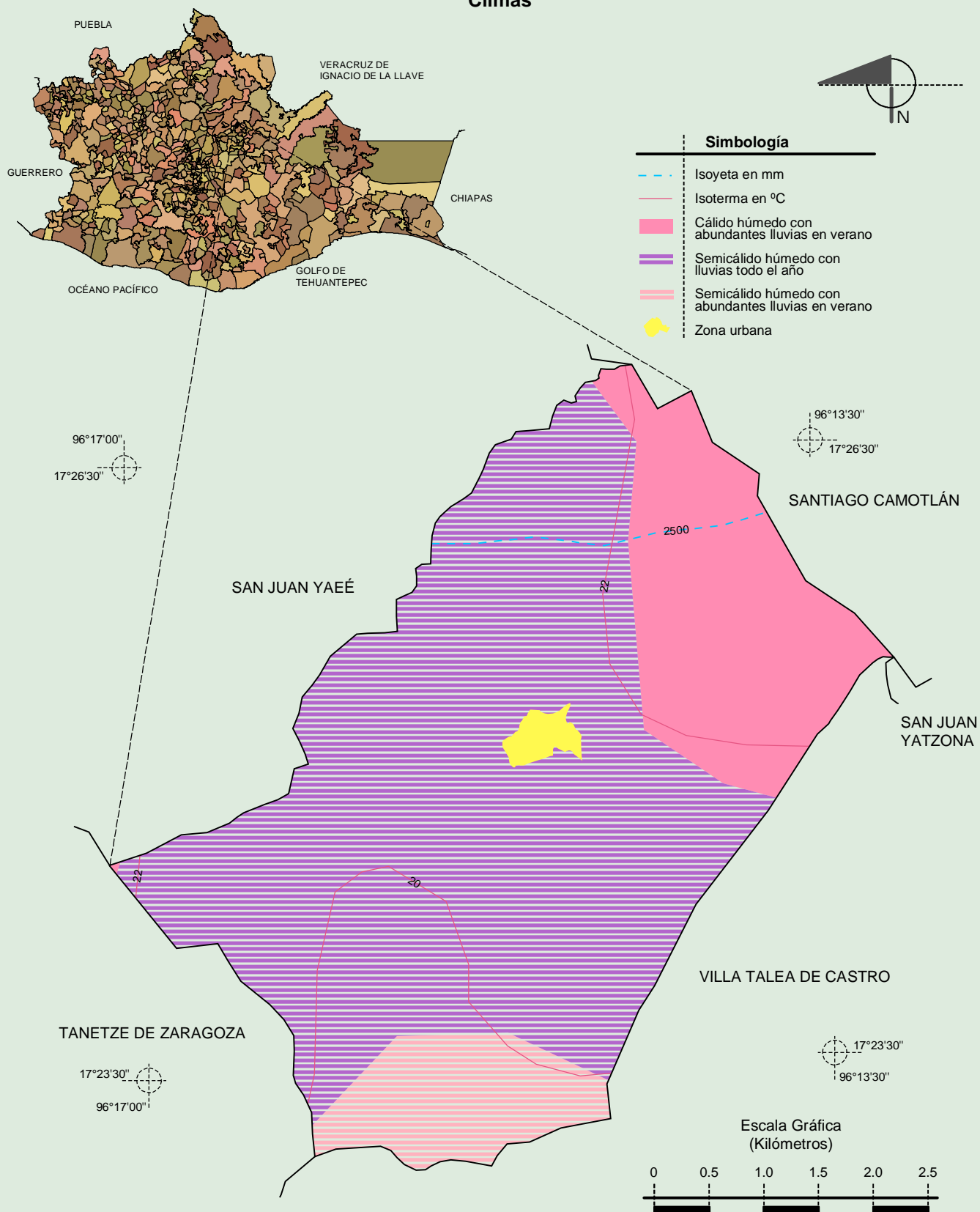
INEGI. Información Topográfica Digital Escala 1:250 000 serie III.

INEGI. Continuo Nacional del Conjunto de Datos Geográficos de la Carta Fisiográfica 1:1 000 000, serie I.

INEGI-CONAGUA. 2007. Mapa de la Red Hidrográfica Digital de México escala 1:250 000. México.

**Compendio de información geográfica municipal de los Estados Unidos Mexicanos**  
**Santiago Lalopa, Oaxaca**

**Climas**



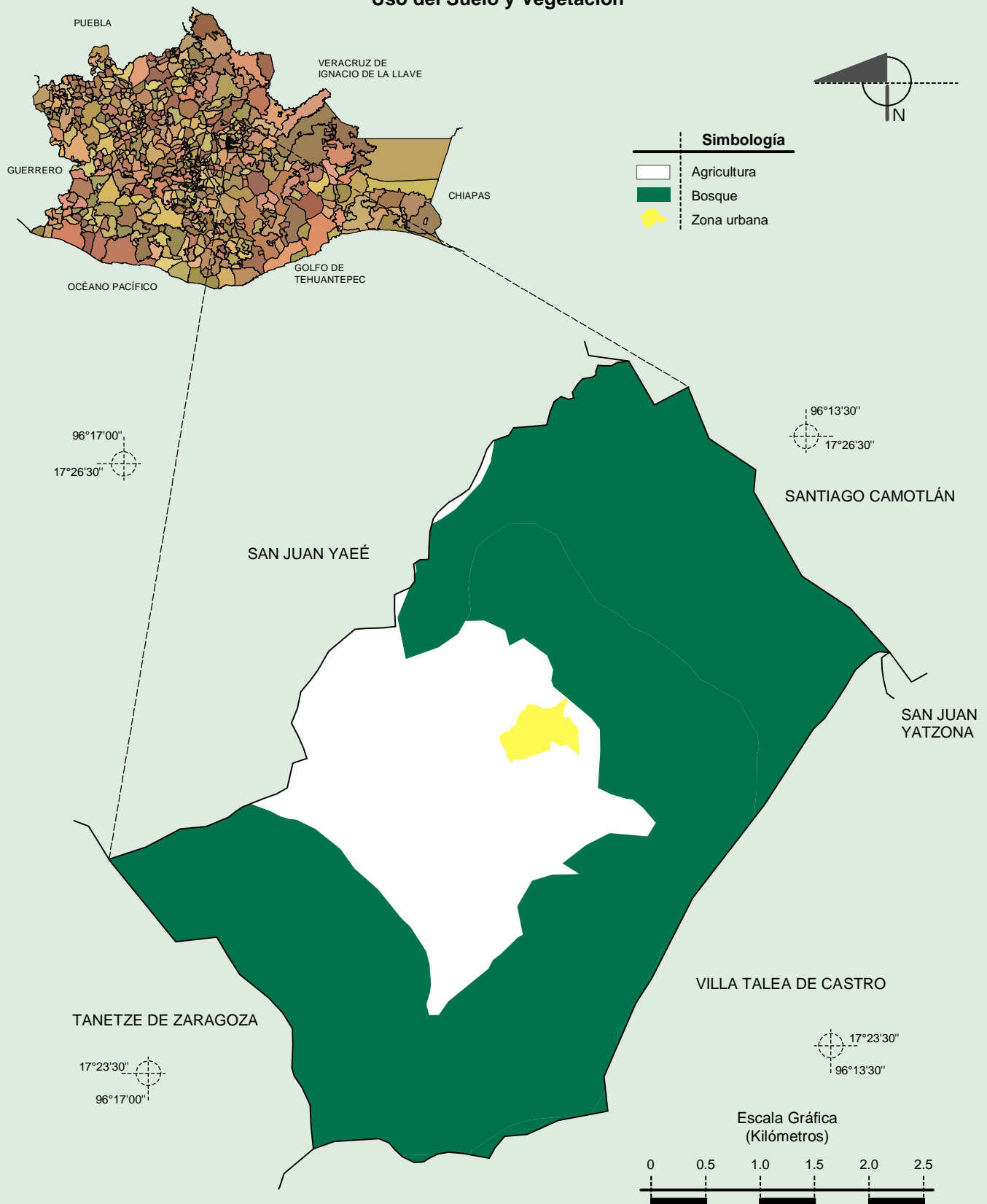
Fuente: INEGI. Marco Geoestadístico 2010, Versión 4.3.

INEGI. Continuo Nacional del Conjunto de Datos Geográficos de las Cartas de Climas, Precipitación Total Anual y Temperatura Media Anual 1:1 000 000, serie I.

# Compendio de información geográfica municipal de los Estados Unidos Mexicanos

## Santiago Lalopa, Oaxaca

### Uso del Suelo y Vegetación



Fuente: INEGI. *Marco Geoestadístico 2010, Versión 4.3.*  
 INEGI. Conjunto de Datos Vectoriales de Uso del Suelo y Vegetación Serie III Escala 1:250 000.