

Instituto Nacional de Estadística y Geografía



Compendio de información geográfica municipal 2010

Santiago Tenango

Oaxaca



INSTITUTO NACIONAL
DE ESTADÍSTICA Y GEOGRAFÍA

Compendio de información geográfica municipal de los Estados Unidos Mexicanos Santiago Tenango, Oaxaca clave geoestadística 20487

Ubicación geográfica	Coordenadas y altitud	Colindancias	Otros datos
	Entre los paralelos 17°12' y 17°24' de latitud norte; los meridianos 96°57' y 97°03' de longitud oeste; altitud entre 1 500 y 2 500 m.	Colinda al norte con los municipios de San Jerónimo Sosola y San Francisco Telixtlahuaca; al este con los municipios San Francisco Telixtlahuaca, San Pablo Huitzo y Santiago Suchilquitongo; al sur con los municipios de Santiago Suchilquitongo y San Andrés Nuxiño; al oeste con los municipios de San Andrés Nuxiño y San Jerónimo Sosola.	Ocupa el 0.12% de la superficie del estado. Cuenta con 17 localidades y una población total de 1 945 habitantes http://mapserver.inegi.org.mx/mgn2k/ ; resultado del censo 2010.

Fisiografía	Provincia	Subprovincia	Sistemas de topofomas
	Sierra Madre del Sur (100%)	Sierras Centrales de Oaxaca (97.39%) y Mixteca Alta (2.61%)	Sierra de laderas tendidas (67.98%), sierra baja compleja con cañadas (29.41%) y lomerío típico (2.61%)

Clima	Rango de temperatura	Rango de precipitación	Clima
	14 – 20°C	400 – 1 000 mm	Templado subhúmedo con lluvias en verano, de humedad media (54.13%), templado subhúmedo con lluvias en verano, menos húmedo (20.61%), semiseco semicálido (13.84%), semicálido subhúmedo con lluvias en verano (6.10%), semiseco templado (4.47%) y templado subhúmedo con lluvias en verano, más húmedo (0.85%)

Geología	Periodo	Roca	Sitios de interés
	No aplicable (97.86%) y Cretácico (2.14%)	Ígnea intrusiva: Granito (5.83%) Sedimentaria: Caliza-lutita (2.14%) Metamórfica: Gneis (92.03%)	Mina: Molibdeno.

Edafología	Suelo dominante
	Leptosol (73.34%), Cambisol (14.96%) y Regosol (11.70%)

Hidrografía	Región hidrológica	Cuenca	Subcuenca	Corrientes de agua	Cuerpos de agua
	Papaloapan (64.95%) y Costa Chica – Río Verde (35.05%)	R. Papaloapan (64.95%) y R. Atoyac (35.05%)	R. Quiotepec (64.95%), R. Atoyac – Oaxaca de Juárez (34.76%) y R. Sordo (0.29%)	Perenne: El Calabozo. Intermitentes: Águila y Salinas.	No disponible.

Uso del suelo y vegetación	Uso del suelo	Vegetación
	Agricultura (19.96%) y zona urbana (0.88%)	Bosque (70.65%), selva (3.60%) y pastizal inducido (4.91%)

Uso potencial de la tierra	Agrícola	Pecuario
	Para la agricultura manual estacional (29.80%) No aptas para la agricultura (70.20%)	Para el aprovechamiento de la vegetación de pastizal (14.24%) Para el aprovechamiento de la vegetación natural diferente del pastizal (12.31%) Para el aprovechamiento de la vegetación natural únicamente por el ganado caprino (56.55%) No aptas para uso pecuario (16.90%)

Zona urbana	La zona urbana está creciendo sobre roca metamórfica, en sierra de laderas tendidas; sobre áreas donde originalmente había suelos denominados Leptosol y Regosol; tiene climas templado subhúmedo con lluvias en verano, menos húmedo y semiseco templado, y está creciendo sobre terrenos previamente ocupados por bosque y agricultura.
--------------------	---

Zonas arqueológicas y monumentos históricos	Cuenta con un templo católico que data de 1734.
--	---

Fuente: www.inafed.gob.mx/wb2/ELOCAL/ELOC_Enciclopedia

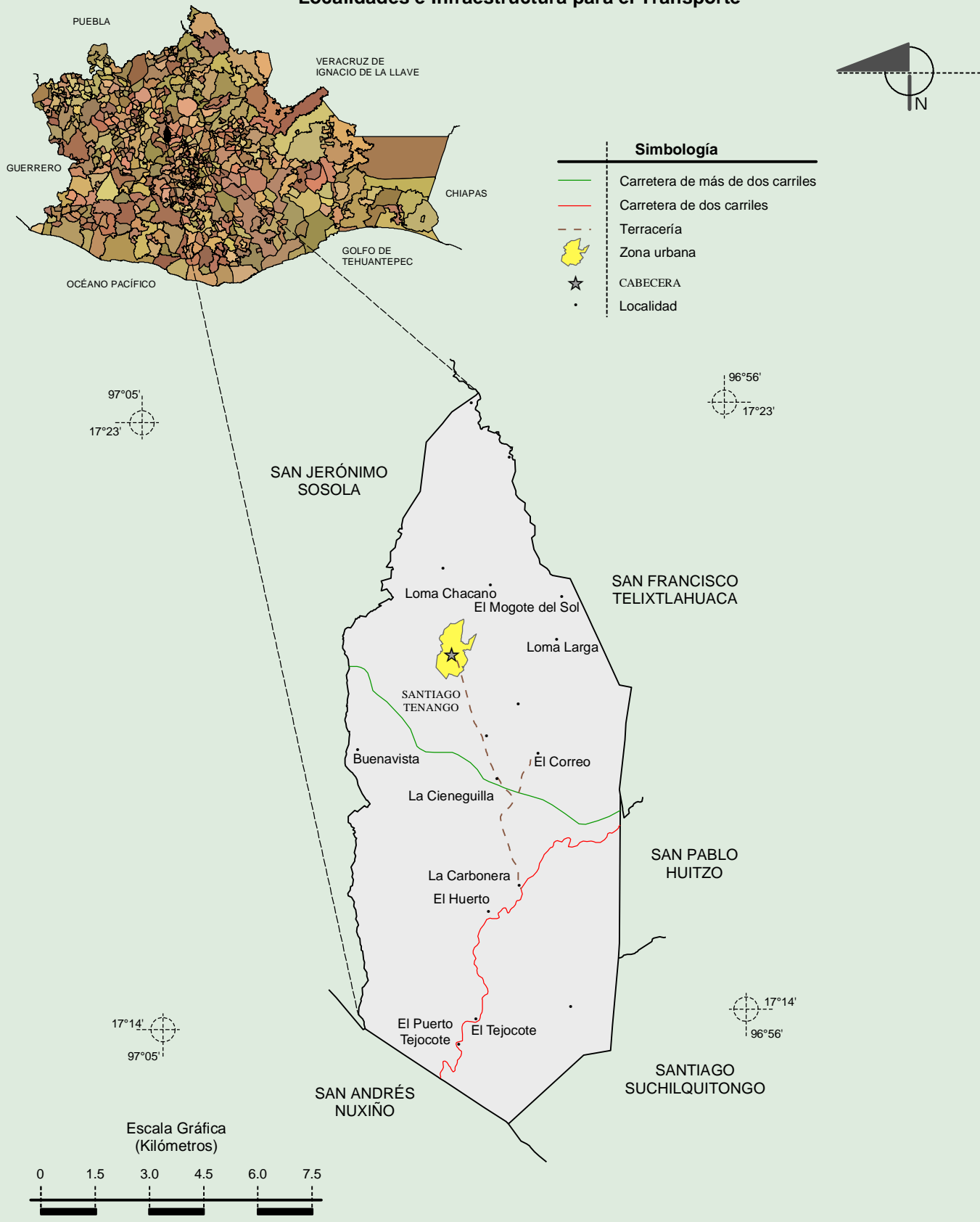
Hablantes de lengua indígena	Dialecto	Número de personas
	Lenguas mixtecas, Lenguas zapotecas, Mixe y No especificado.	7

Fuente: INEGI. II Censo de Población y Vivienda, 2005. Tabulados básicos.

	Artesanías	Gastronomía	Música
Cultura popular	Las artesanías que se elaboran en este municipio son: el tejido de palma, el tenate, la escoba, el petate, anteriormente también se elaboraba el sombrero.	Los platillos como el palo, molo, pozol, barbacoa, y dulces de calabaza, bebidas como tepache, mezcal, y los antojitos empanadas y tamales.	Banda de música de viento y conjuntos musicales.

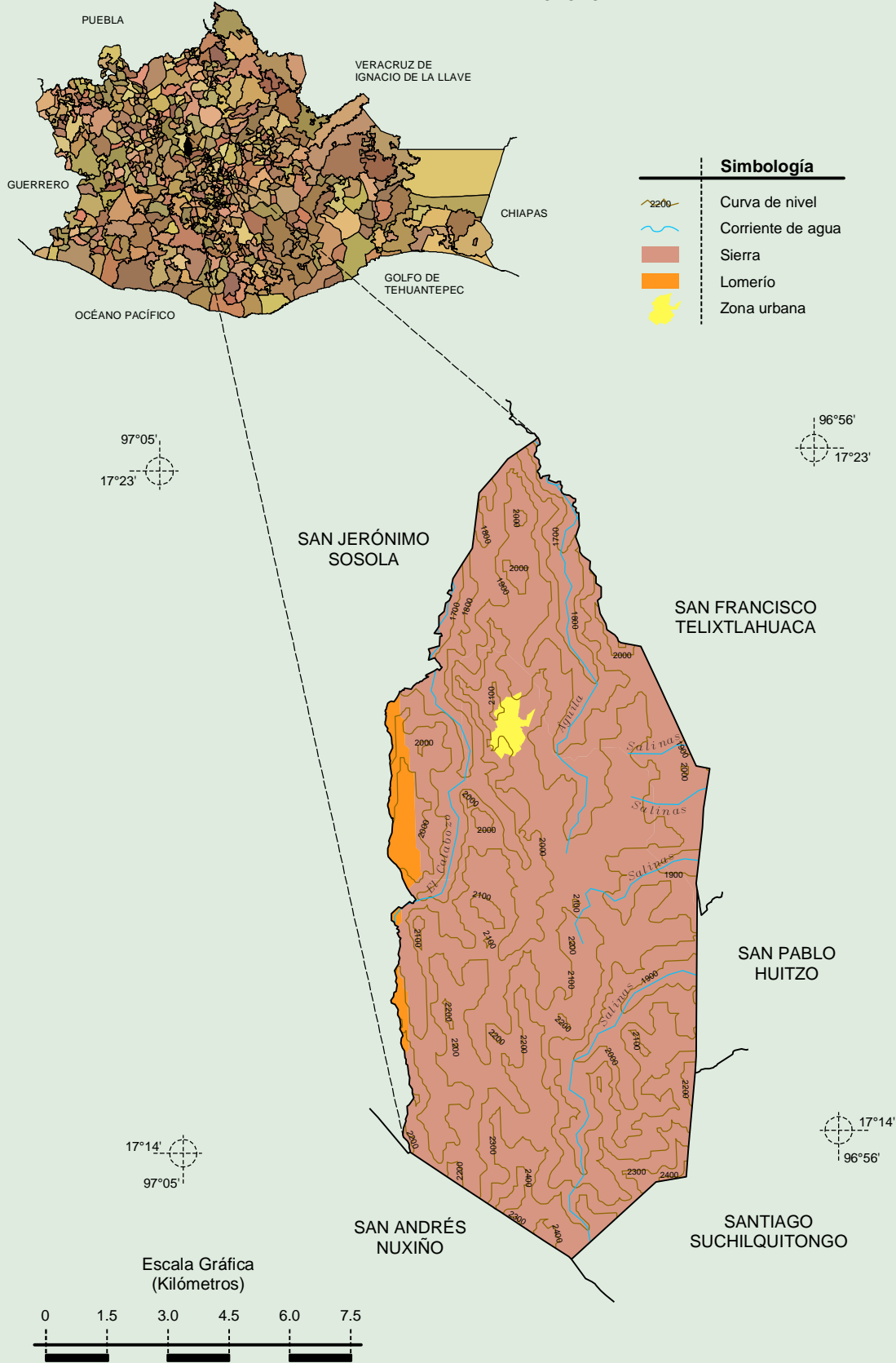
Fuente: www.inafed.gob.mx/wb2/ELOCAL/ELOC_Enciclopedia

Localidades e Infraestructura para el Transporte



**Compendio de información geográfica municipal de los Estados Unidos Mexicanos
Santiago Tenango, Oaxaca**

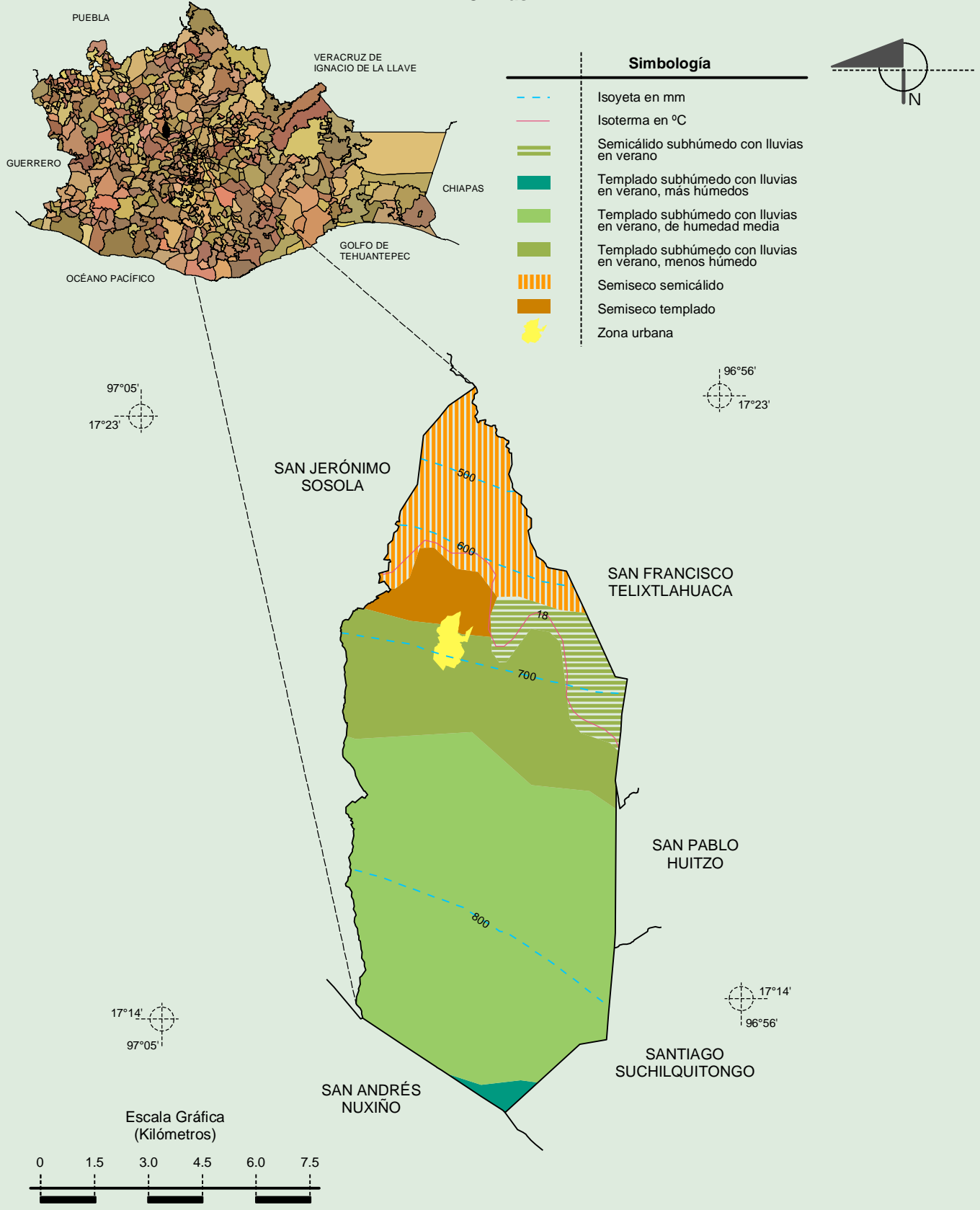
Relieve



Fuente: INEGI. *Marco Geoestadístico 2010, Versión 4.3.*
 INEGI. Información Topográfica Digital Escala 1:250 000 serie III.
 INEGI. Continuo Nacional del Conjunto de Datos Geográficos de la Carta Fisiográfica 1:1 000 000, serie I.
 INEGI-CONAGUA. 2007. Mapa de la Red Hidrográfica Digital de México escala 1:250 000. México.

**Compendio de información geográfica municipal de los Estados Unidos Mexicanos
Santiago Tenango, Oaxaca**

Climas

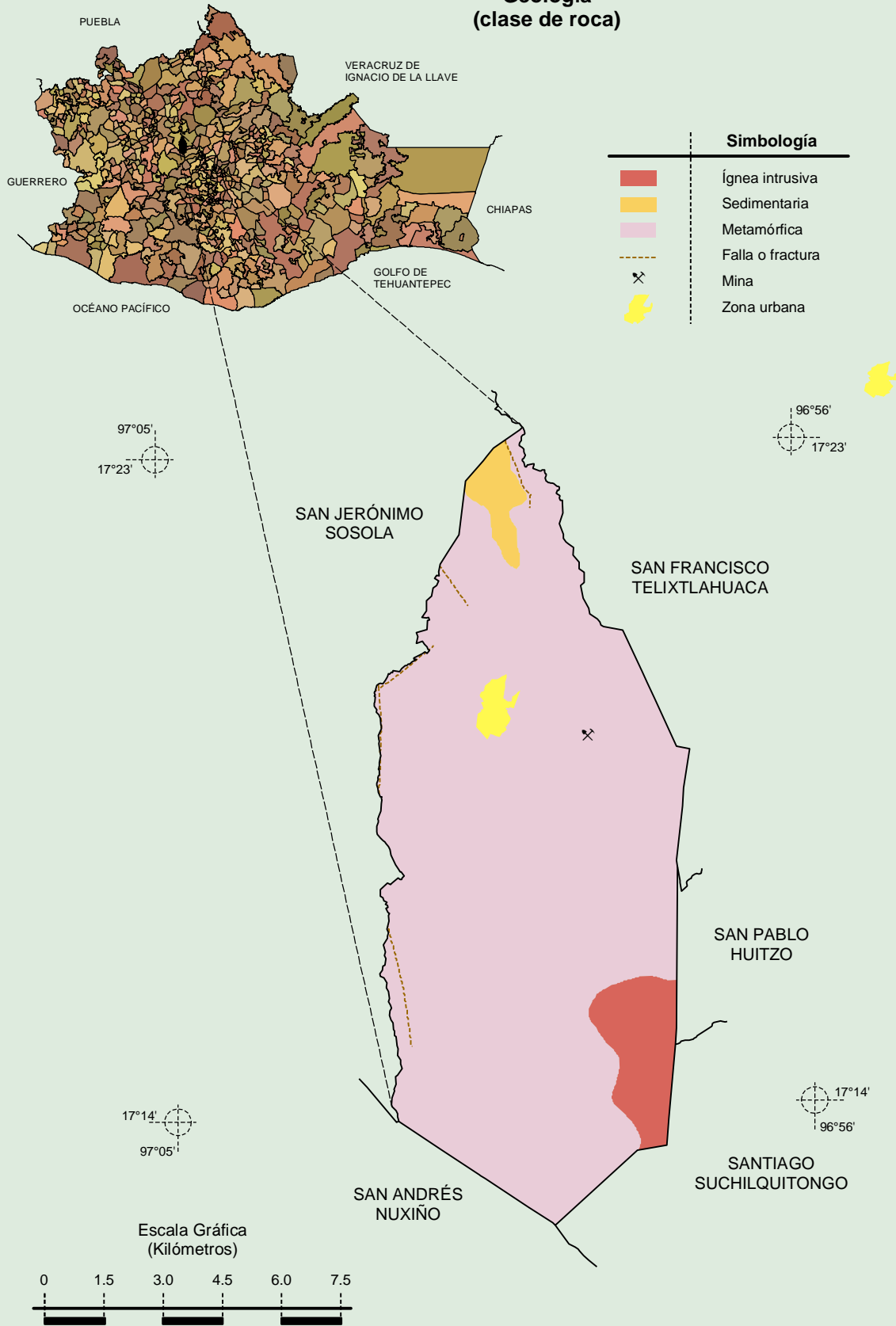


INEGI. Compendio de información geográfica municipal 2010. Santiago Tenango, Oaxaca. 2010

Fuente: INEGI. Marco Geoestadístico 2010, Versión 4.3.
INEGI. Continuo Nacional del Conjunto de Datos Geográficos de las Cartas de Climas, Precipitación Total Anual y Temperatura Media Anual 1:1 000 000, serie I.

**Compendio de información geográfica municipal de los Estados Unidos Mexicanos
Santiago Tenango, Oaxaca**

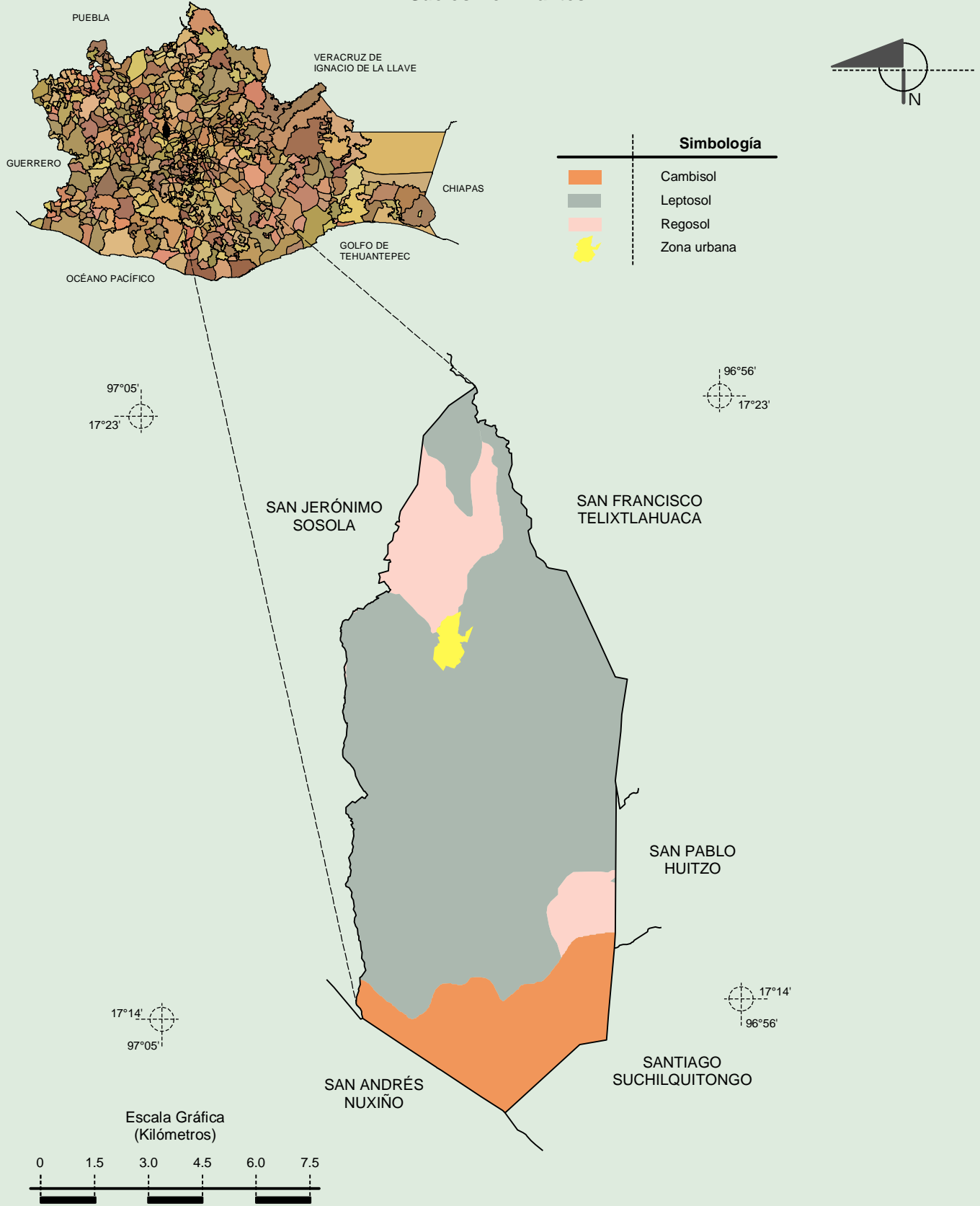
**Geología
(clase de roca)**



Fuente: INEGI. *Marco Geoestadístico 2010, Versión 4.3.*
 INEGI. Continuo Nacional del Conjunto de Datos Geográficos de la Carta Geológica 1:250 000, serie I.
 INEGI. Continuo Nacional del Conjunto de Datos Geográficos de la Carta Geológica 1:1 000 000, serie I.

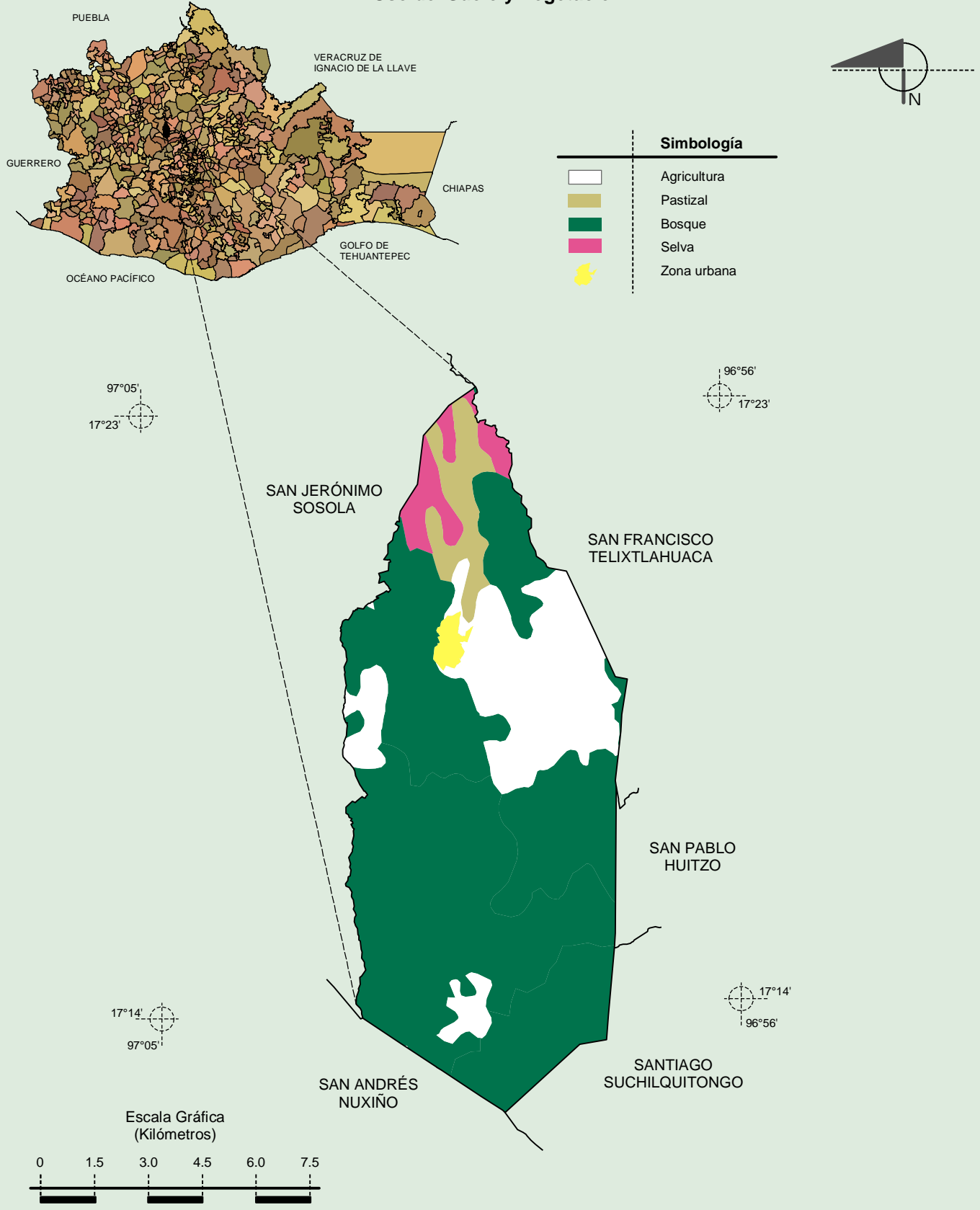
**Compendio de información geográfica municipal de los Estados Unidos Mexicanos
Santiago Tenango, Oaxaca**

Suelos Dominantes



Fuente: INEGI. *Marco Geoestadístico 2010, Versión 4.3.*
INEGI. Conjunto de Datos Vectorial Edafológico, Escala 1:250 000, Serie II (Continuo Nacional).

Uso del Suelo y Vegetación



Fuente: INEGI. *Marco Geoestadístico 2010, Versión 4.3.*
INEGI. Conjunto de Datos Vectoriales de Uso de Suelo y Vegetación Serie III Escala 1:250 000.