



# Compendio de información geográfica municipal 2010

Santiago Texcalcingo

Oaxaca



INSTITUTO NACIONAL  
DE ESTADÍSTICA Y GEOGRAFÍA

# Compendio de información geográfica municipal de los Estados Unidos Mexicanos Santiago Texcalcingo, Oaxaca clave geoestadística 20490

Ubicación geográfica	Coordenadas y altitud	Colindancias	Otros datos
	Entre los paralelos 18°11' y 18°14' de latitud norte; los meridianos 96°56' y 97°01' de longitud oeste; altitud 1 400 y 2 700 m.	Colinda al norte con el estado de Puebla; al este con el estado de Puebla y el municipio de Santa María Teopoxco; al sur con los municipios de Santa María Teopoxco y Teotitlán de Flores Magón; al oeste con el municipio de Teotitlán de Flores Magón y el estado de Puebla.	Ocupa el 0.02% de la superficie del estado. Cuenta con 9 localidades y una población total de 3 076 habitantes <a href="http://mapserver.inegi.org.mx/mgn2k/">http://mapserver.inegi.org.mx/mgn2k/</a> ; resultado del censo 2010.

Fisiografía	Provincia	Subprovincia	Sistemas de topoformas
	Sierra Madre del Sur (100%)	Sierras Orientales (100%)	Sierra de cumbres tendidas (100%)

Clima	Rango de temperatura	Rango de precipitación	Clima
	14 – 20°C	1 000 – 2 500 mm	Templado húmedo con abundantes lluvias en verano (80.80%), semicálido húmedo con lluvias todo el año (10.75%) y templado subhúmedo con lluvias en verano (8.45%)

Geología	Periodo	Roca	Sitios de interés
	Cretácico (74.15%) y Jurásico (25.85%)	Sedimentaria: Caliza-lutita (25.85%), caliza (5.56%) y lutita-arenisca (0.24%) Metamórfica: Metasedimentaria (68.35%)	No disponible.

Edafología	Suelo dominante
	Luvisol (73.75%) y Cambisol (26.25%)

Hidrografía	Región hidrológica	Cuenca	Subcuenca	Corrientes de agua	Cuerpos de agua
	Papaloapan (100%)	R. Papaloapan (100%)	R. Petlapa (99.76%) y R. Salado (0.24%)	<b>Perennes.</b>	No disponible.

Uso del suelo y vegetación	Uso del suelo	Vegetación
	Agricultura (75.98%) y zona urbana (11.53%)	Bosque (12.49%)

Uso potencial de la tierra	Agrícola	Pecuario
	No aptas para la agricultura (100%)	No aptas para uso pecuario (100%)

Zona urbana	La zona urbana está creciendo sobre rocas metamórfica del Cretácico y Sedimentaria del Jurásico, en sierra de cumbres tendidas; sobre área donde originalmente había suelos denominados Luvisol y Cambisol; tiene clima templado húmedo con abundantes lluvias en verano, y está creciendo sobre terrenos previamente ocupados por agricultura y bosque.
-------------	--

Zonas arqueológicas y monumentos históricos	No disponible.
---	----------------

Fuente: [www.inafed.gob.mx/wb2/ELOCAL/ELOC\\_Enciclopedia](http://www.inafed.gob.mx/wb2/ELOCAL/ELOC_Enciclopedia)

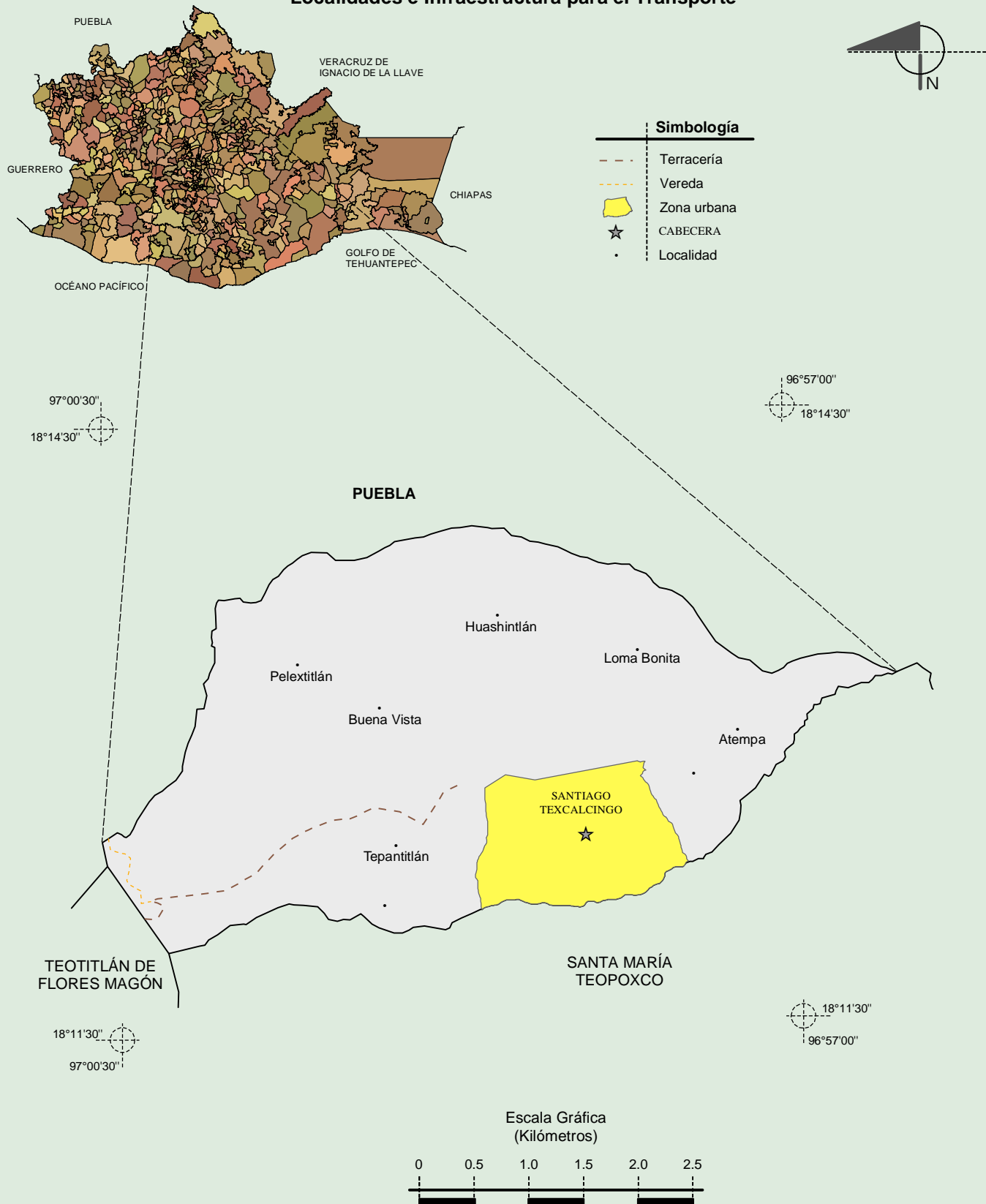
Hablantes de lengua indígena	Dialecto	Número de personas
	Náhuatl, Mazateco y No especificado.	2 324

Fuente: INEGI. II Censo de Población y Vivienda, 2005. Tabulados básicos.

Cultura popular	Artesanías	Gastronomía	Música
	No disponible.	No disponible.	No disponible.

Fuente: [www.inafed.gob.mx/wb2/ELOCAL/ELOC\\_Enciclopedia](http://www.inafed.gob.mx/wb2/ELOCAL/ELOC_Enciclopedia)

### Localidades e Infraestructura para el Transporte

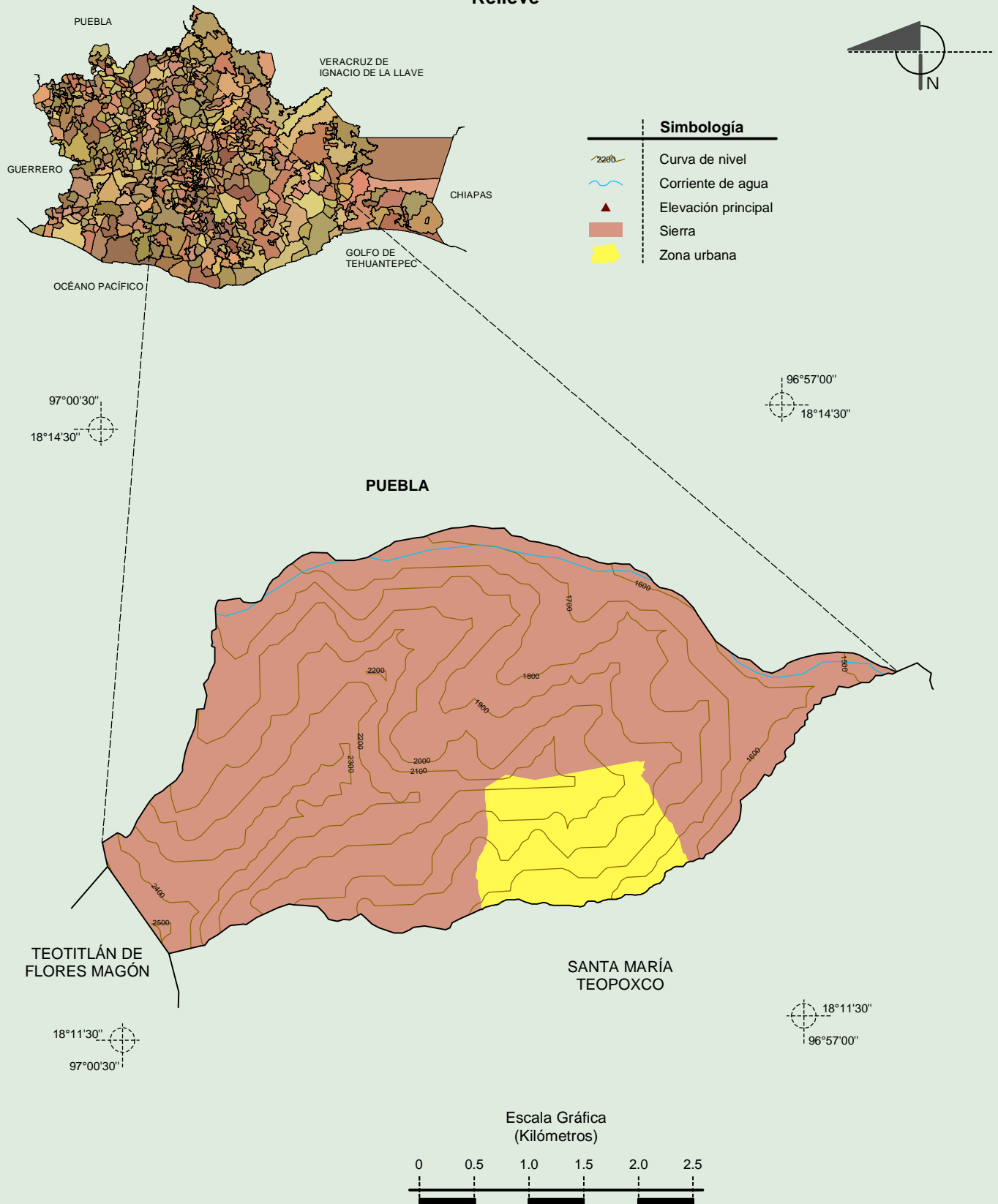




# Compendio de información geográfica municipal de los Estados Unidos Mexicanos

## Santiago Texcalcingo, Oaxaca

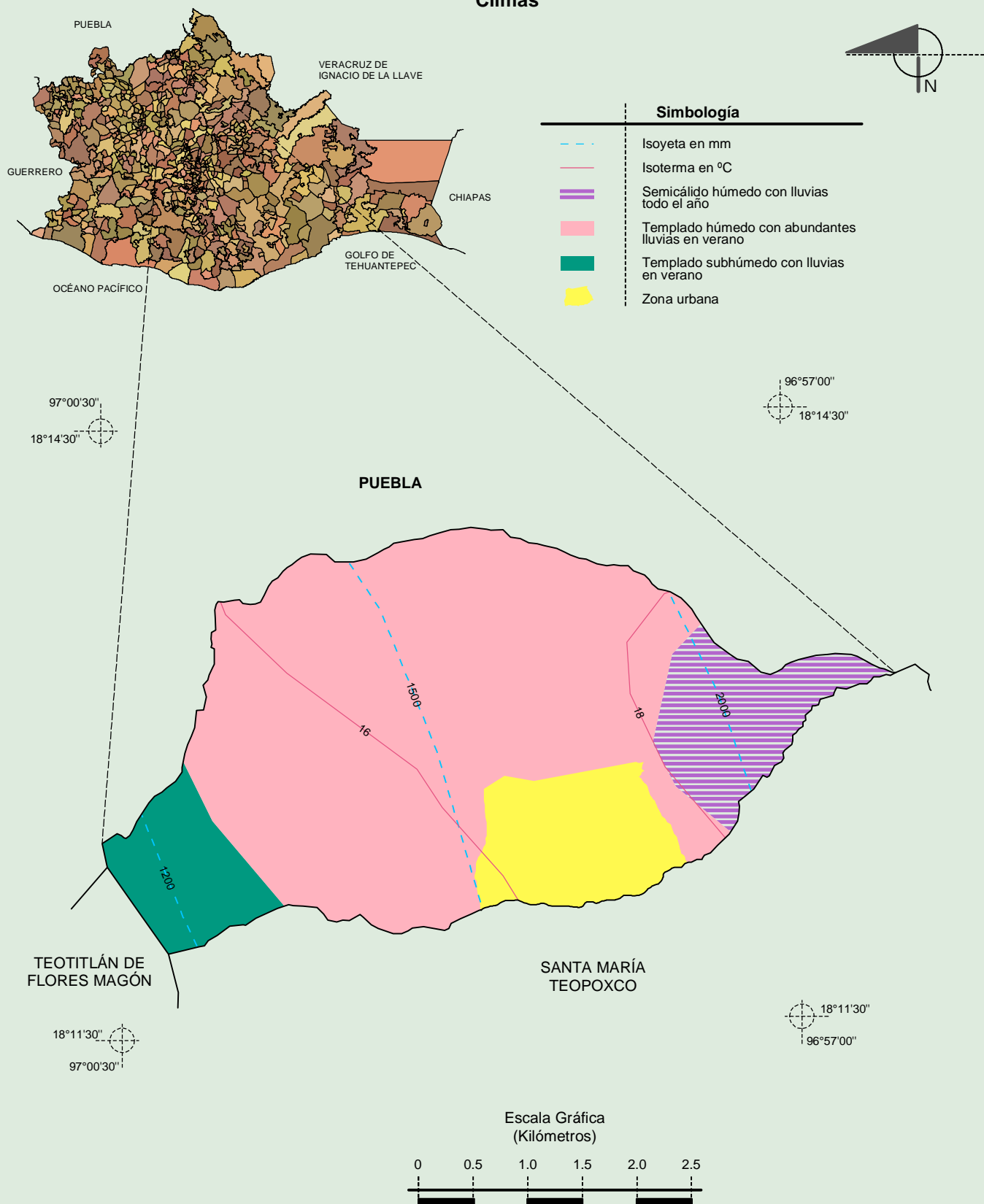
### Relieve



Fuente: INEGI. Marco Geoestadístico 2010, Versión 4.3.  
 INEGI. Información Topográfica Digital Escala 1:250 000 serie III.  
 INEGI. Continuo Nacional del Conjunto de Datos Geográficos de la Carta Fisiográfica 1:1 000 000, serie I.  
 INEGI-CONAGUA. 2007. Mapa de la Red Hidrográfica Digital de México escala 1:250 000. México.

**Compendio de información geográfica municipal de los Estados Unidos Mexicanos**  
**Santiago Texcalcingo, Oaxaca**

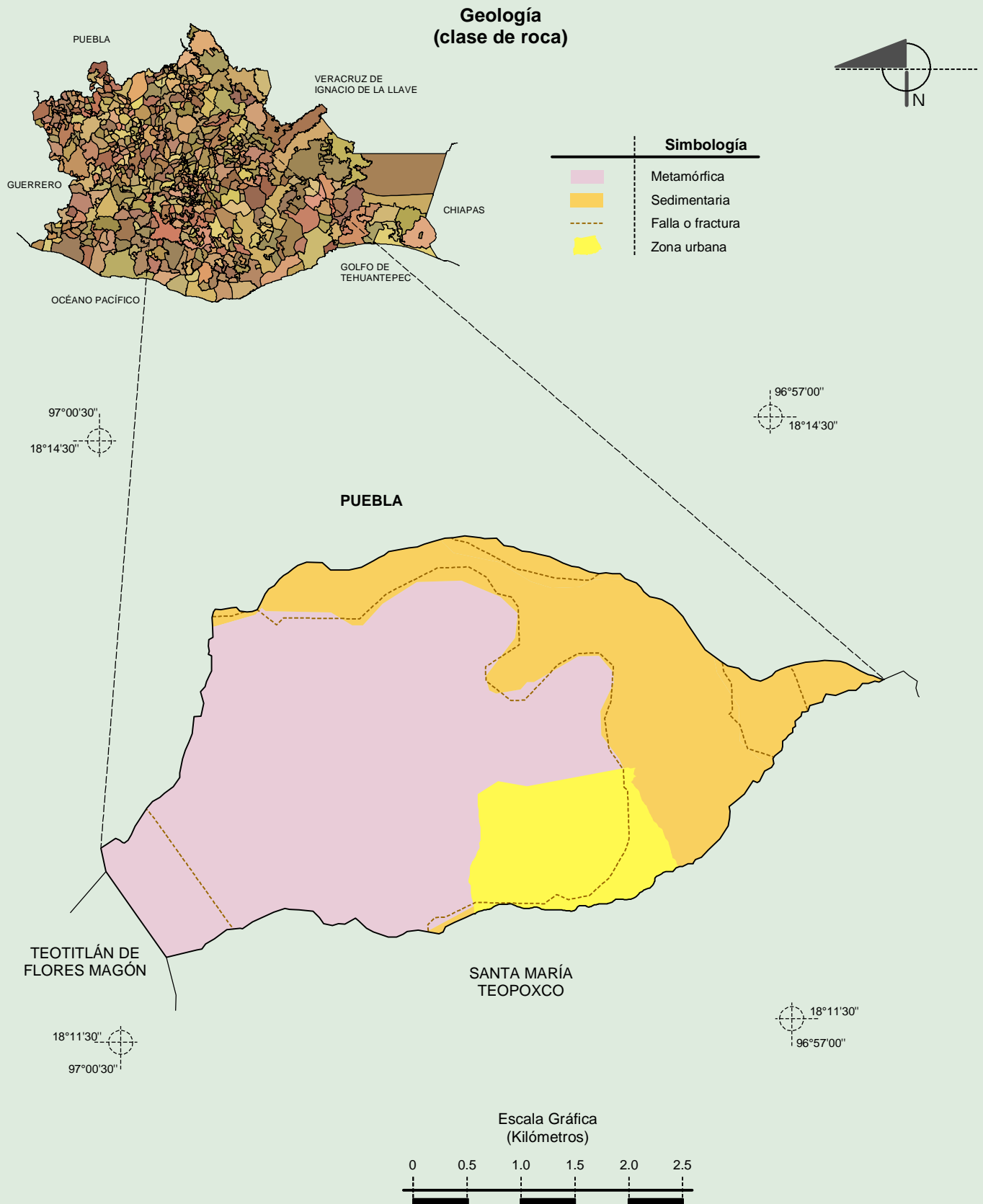
**Climas**



Fuente: INEGI. Marco Geoestadístico 2010, Versión 4.3.  
 INEGI. Continuo Nacional del Conjunto de Datos Geográficos de las Cartas de Climas, Precipitación Total Anual y Temperatura Media Anual 1:1 000 000, serie I.

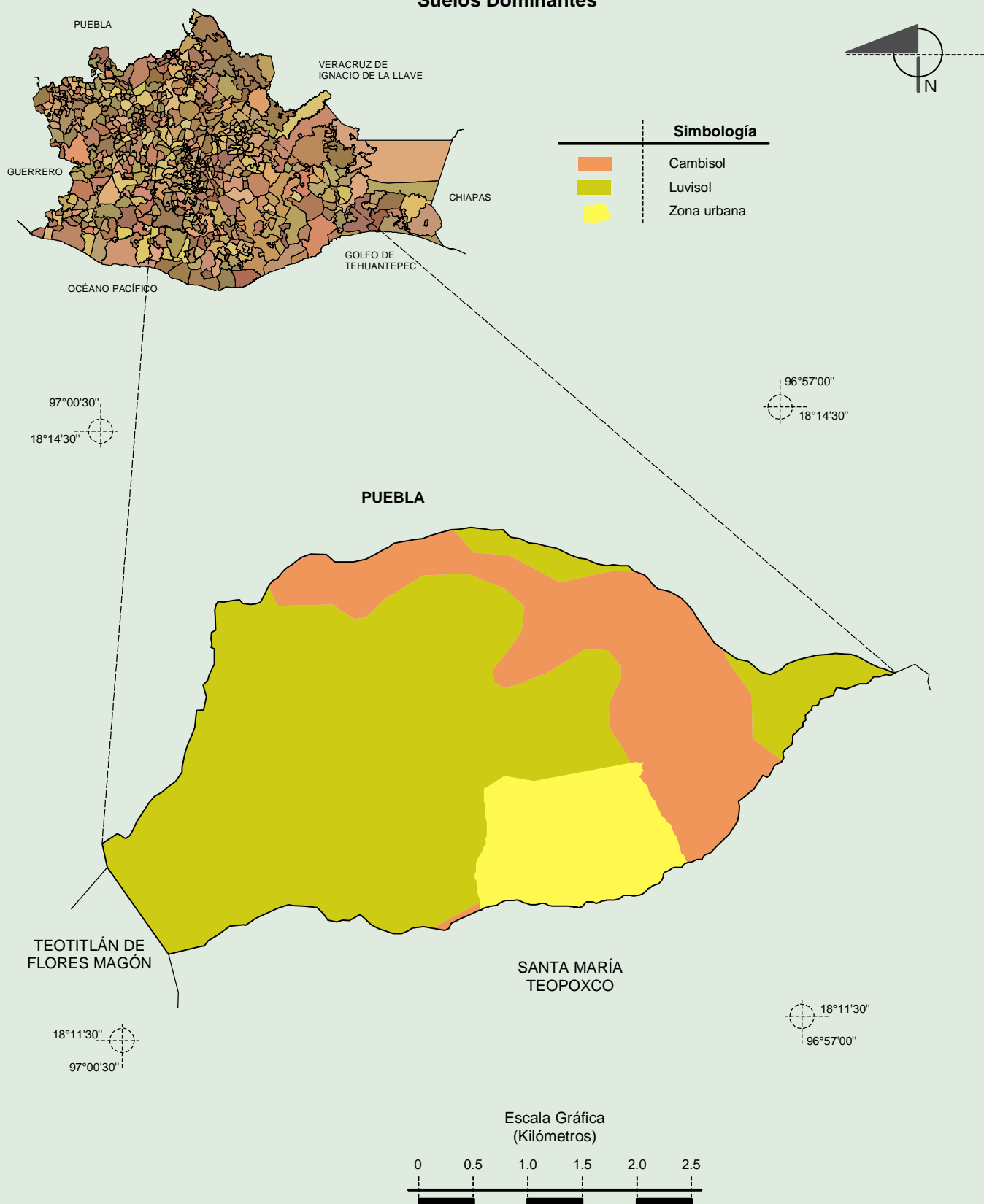
# Compendio de información geográfica municipal de los Estados Unidos Mexicanos

## Santiago Texcalcingo, Oaxaca



Fuente: INEGI. *Marco Geoestadístico 2010, Versión 4.3.*  
 INEGI. Continuo Nacional del Conjunto de Datos Geográficos de la Carta Geológica 1:250 000, serie I.

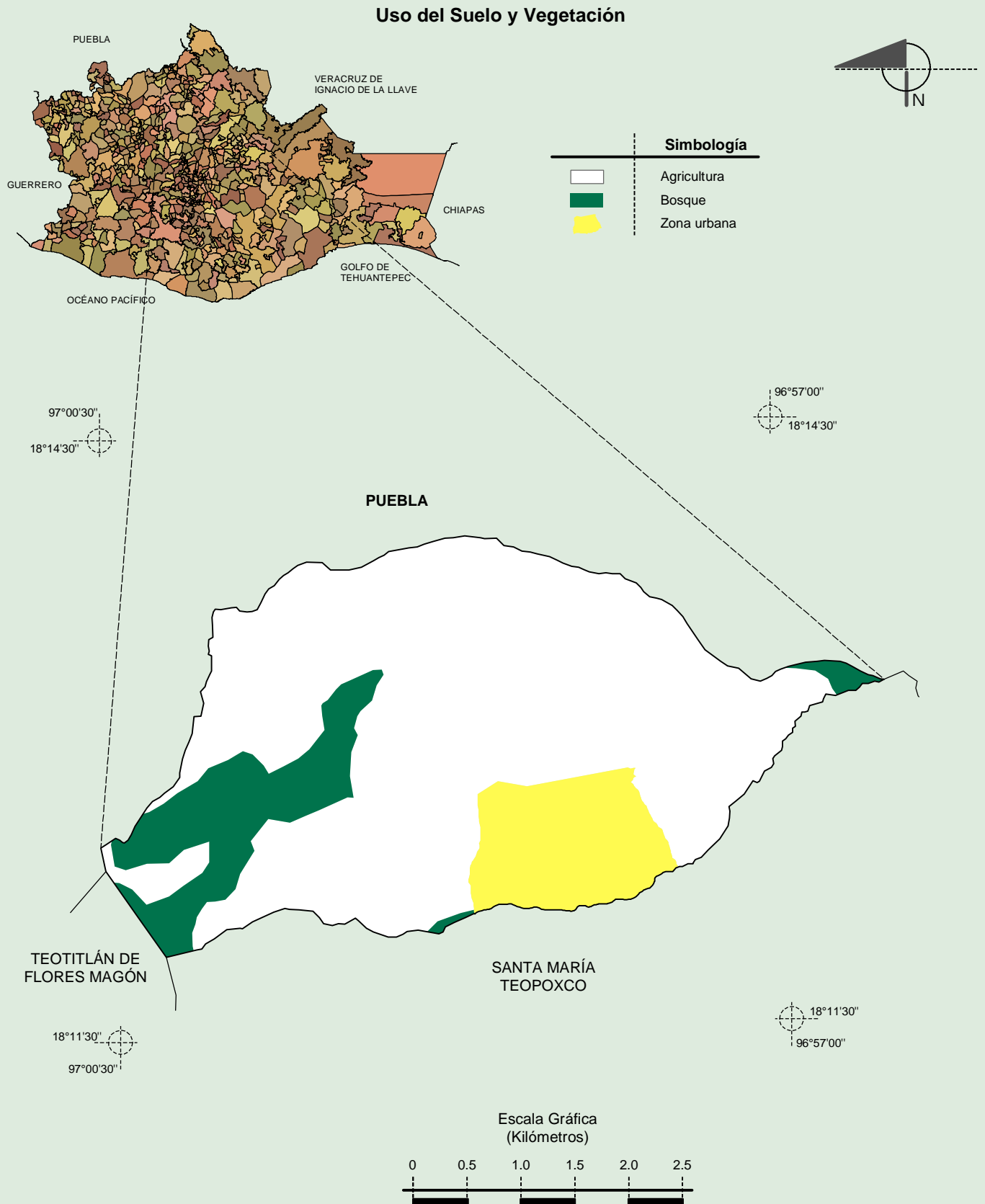
## Suelos Dominantes





# Compendio de información geográfica municipal de los Estados Unidos Mexicanos

## Santiago Texcalcingo, Oaxaca



Fuente: INEGI. *Marco Geoestadístico 2010, Versión 4.3.*  
 INEGI. Conjunto de Datos Vectoriales de Uso de Suelo y Vegetación Serie III Escala 1:250 000.