



Compendio de información geográfica municipal 2010

Santiago Tlazoyaltepec

Oaxaca



**Compendio de información geográfica municipal de los
Estados Unidos Mexicanos
Santiago Tlazoyaltepec, Oaxaca
clave geoestadística 20494**

Ubicación geográfica	Coordenadas y altitud	Colindancias	Otros datos
	Entre los paralelos 16°58' y 17°05' de latitud norte; los meridianos 96°55' y 97°02' de longitud oeste; altitud entre 2 000 y 2 900 m.	Colinda al norte con los municipios de Santa María Peñoles y San Felipe Tejalápam; al este con los municipios de San Felipe Tejalápam y San Pablo Cuatro Venados; al sur con los municipios de San Pablo Cuatro Venados; San Miguel Peras y Santa María Peñoles; al oeste con el municipio de Santa María Peñoles.	Ocupa el 0.07% de la superficie del estado. Cuenta con 60 localidades y una población total de 4 894 habitantes http://mapserver.inegi.org.mx/mgn2k/ ; resultado del censo 2010.

Fisiografía	Provincia	Subprovincia	Sistemas de topofomas
	Sierra Madre del Sur (100%)	Sierras Centrales de Oaxaca (100%)	Sierra de laderas tendidas (100%)

Clima	Rango de temperatura	Rango de precipitación	Clima
	14 – 20°C	800 – 1 200 mm	Templado subhúmedo con lluvias en verano (99.95%) y semicálido subhúmedo con lluvias en verano (0.05%)

Geología	Periodo	Roca	Sitios de interés
	No aplicable (77.20%) y Cuaternario (22.80%)	Metamórfica: Gneis (77.20%) Suelo: Residual (22.80%)	Mina: Oro.

Edafología	Suelo dominante
	Cambisol (66.64%), Acrisol (33.27%) y Luvisol (0.09%)

Hidrografía	Región hidrológica	Cuenca	Subcuenca	Corrientes de agua	Cuerpos de agua
	Costa Chica – Río Verde (100%)	R. Atoyac (100%)	R. Sordo (98.56%) y R. Atoyac – Oaxaca de Juárez	Perenne: San Juan. Intermitentes:	No disponible.

			(1.44%)	Cacho y De La Montaña.	
--	--	--	---------	------------------------	--

Uso del suelo y vegetación	Uso del suelo	Vegetación
	Agricultura (30.09%) y zona urbana (1.90%)	Bosque (68.01%)

Uso potencial de la tierra	Agrícola	Pecuario
	Para la agricultura de tracción animal estacional (22.55%) Para la agricultura manual estacional (19.22%) No aptas para la agricultura (58.23%)	Para el aprovechamiento de la vegetación de pastizal (15.47%) Para el aprovechamiento de la vegetación natural diferente del pastizal (4.52%) Para el aprovechamiento de la vegetación natural únicamente por el ganado caprino (25.18%) No aptas para uso pecuario (54.83%)

Zona urbana	La zona urbana está creciendo sobre roca metamórfica, en sierra de laderas tendidas; sobre área donde originalmente había suelo denominado Cambisol; tiene clima templado subhúmedo con lluvias en verano, y está creciendo sobre terrenos previamente ocupados por bosque y agricultura.
-------------	---

Zonas arqueológicas y monumentos históricos	Cuenta con un templo católica que data del año de 1600 construidos por los caciques Juan de dios y Francisco Hernández.
---	---

Fuente: www.inafed.gob.mx/wb2/ELOCAL/ELOC_Enciclopedia

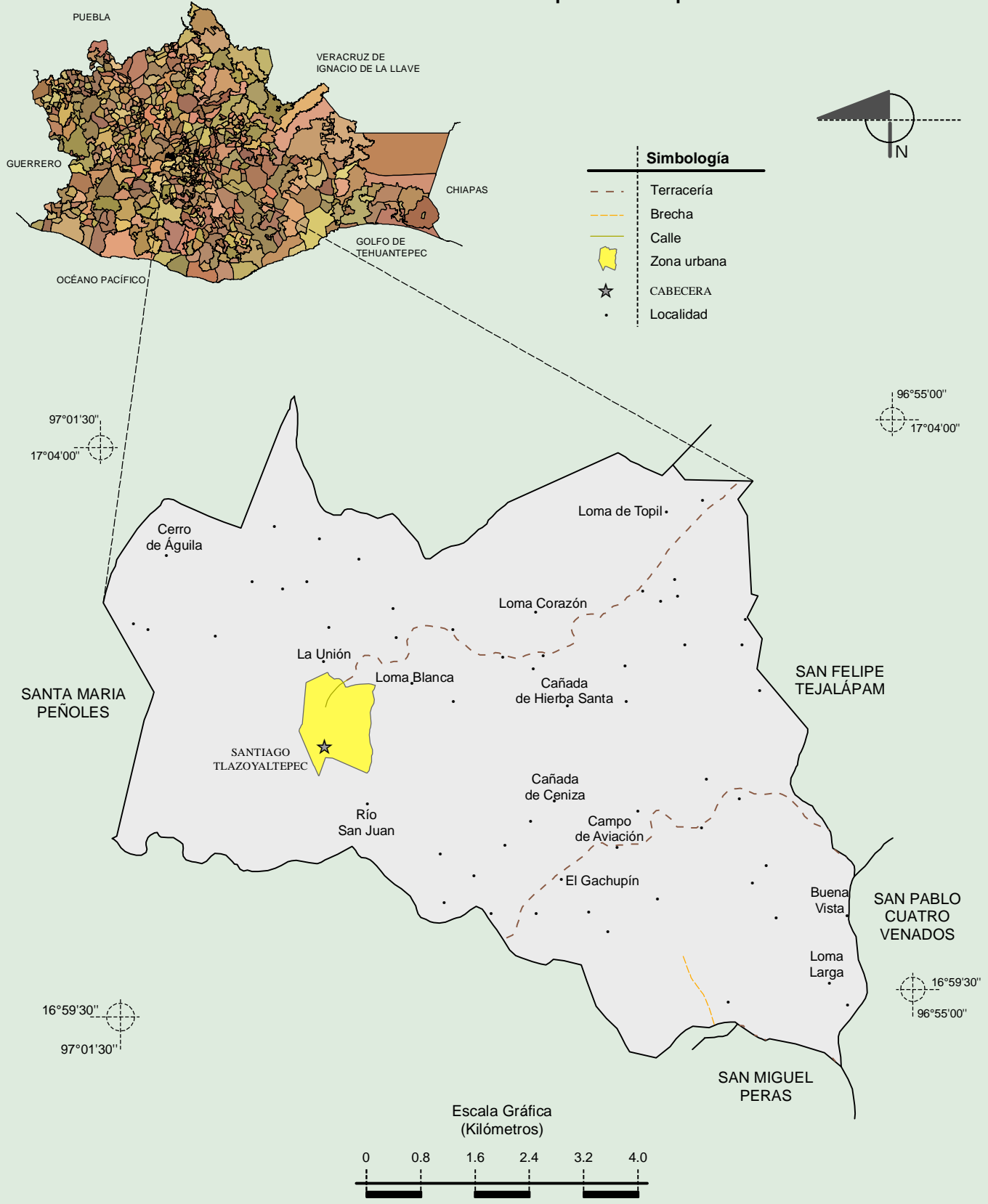
Hablantes de lengua indígena	Dialecto	Número de personas
	Lenguas mixtecas y Lenguas zapotecas.	3 684

Fuente: INEGI. II Censo de Población y Vivienda, 2005. Tabulados básicos.

Cultura popular	Artesanías	Gastronomía	Música
	La artesanía que se elabora en este municipio es la cestería.	Es tradicional la barbacoa, habas, mole amarillo, verde, coloradito y los dulces regionales, las picadas y las tlayudas. Bebidas de Tepache el mezcal y la Cerveza.	Banda de viento.

Fuente: www.inafed.gob.mx/wb2/ELOCAL/ELOC_Enciclopedia

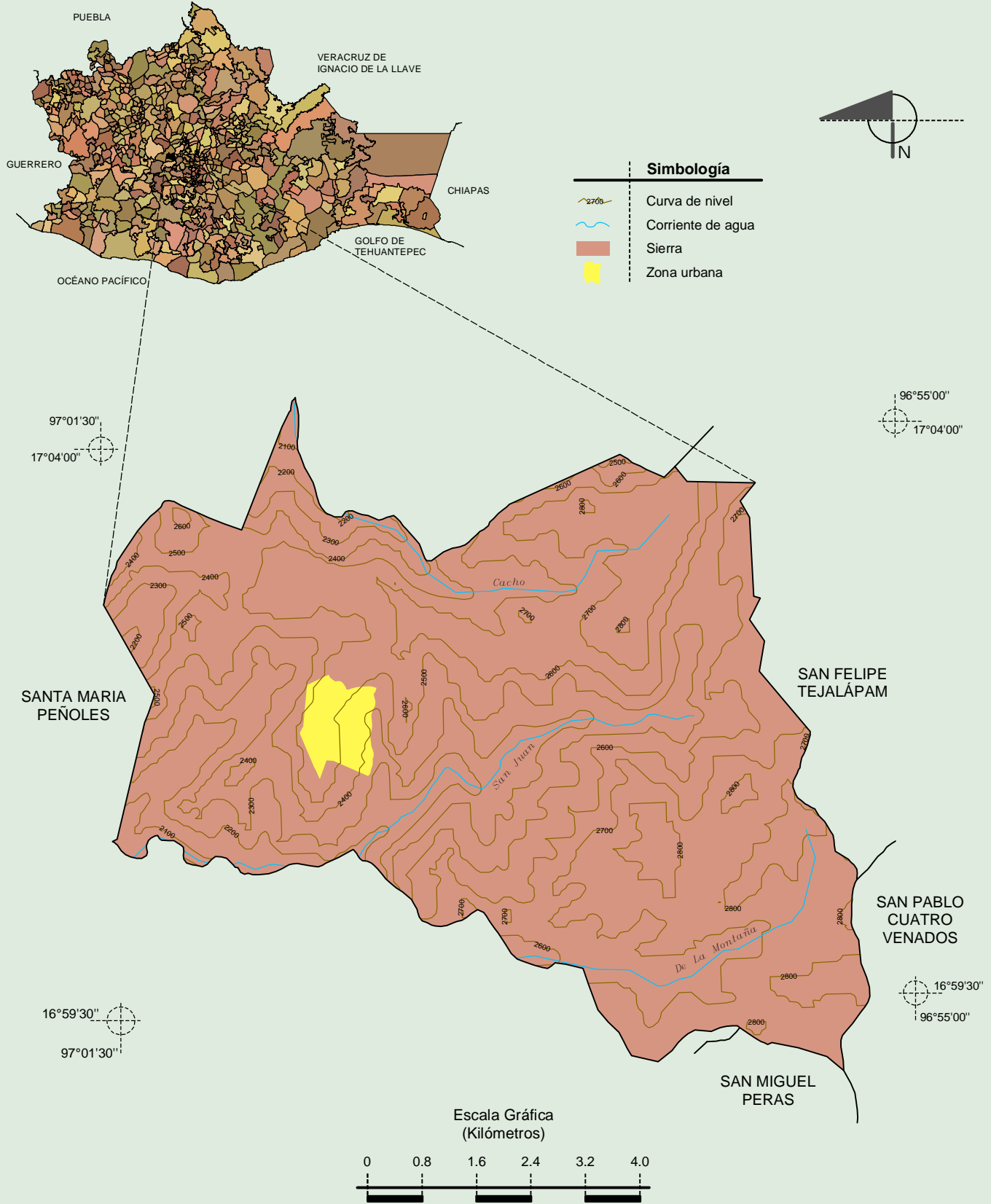
Localidades e Infraestructura para el Transporte



Fuente: INEGI. Marco Geoestadístico 2010, Versión 4.3.
INEGI. Información Topográfica Digital Escala 1:250 000 serie III.

**Compendio de información geográfica municipal de los Estados Unidos Mexicanos
Santiago Tlazoyaltepec, Oaxaca**

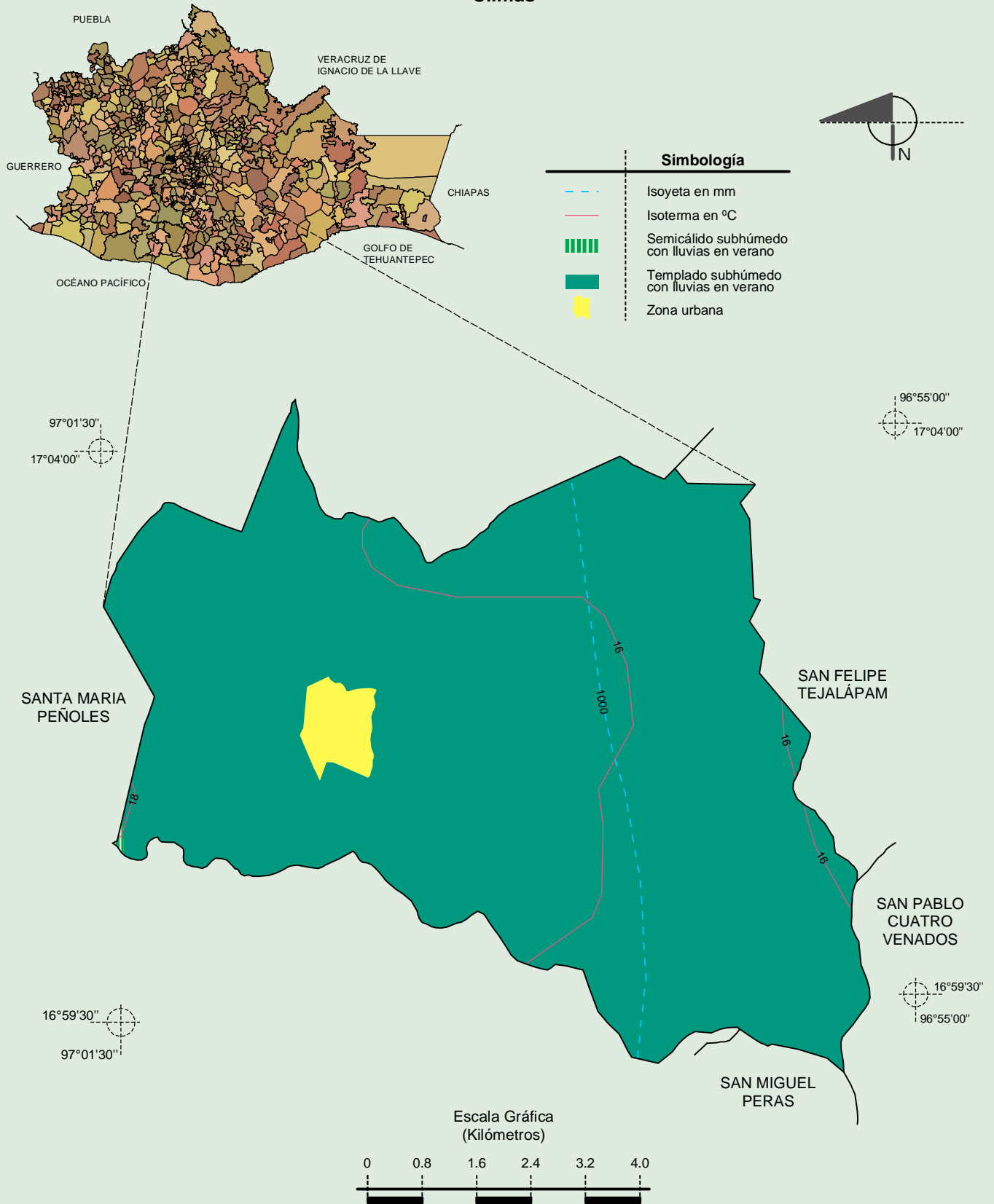
Relieve



INEGI. Compendio de información geográfica municipal 2010. Santiago Tlazoyaltepec, Oaxaca. 2010

Fuente: INEGI. *Marco Geoestadístico 2010, Versión 4.3.*
 INEGI. Información Topográfica Digital Escala 1:250 000 serie III.
 INEGI. Continuo Nacional del Conjunto de Datos Geográficos de la Carta Fisiográfica 1:1 000 000, serie I.
 INEGI-CONAGUA. 2007. Mapa de la Red Hidrográfica Digital de México escala 1:250 000. México.

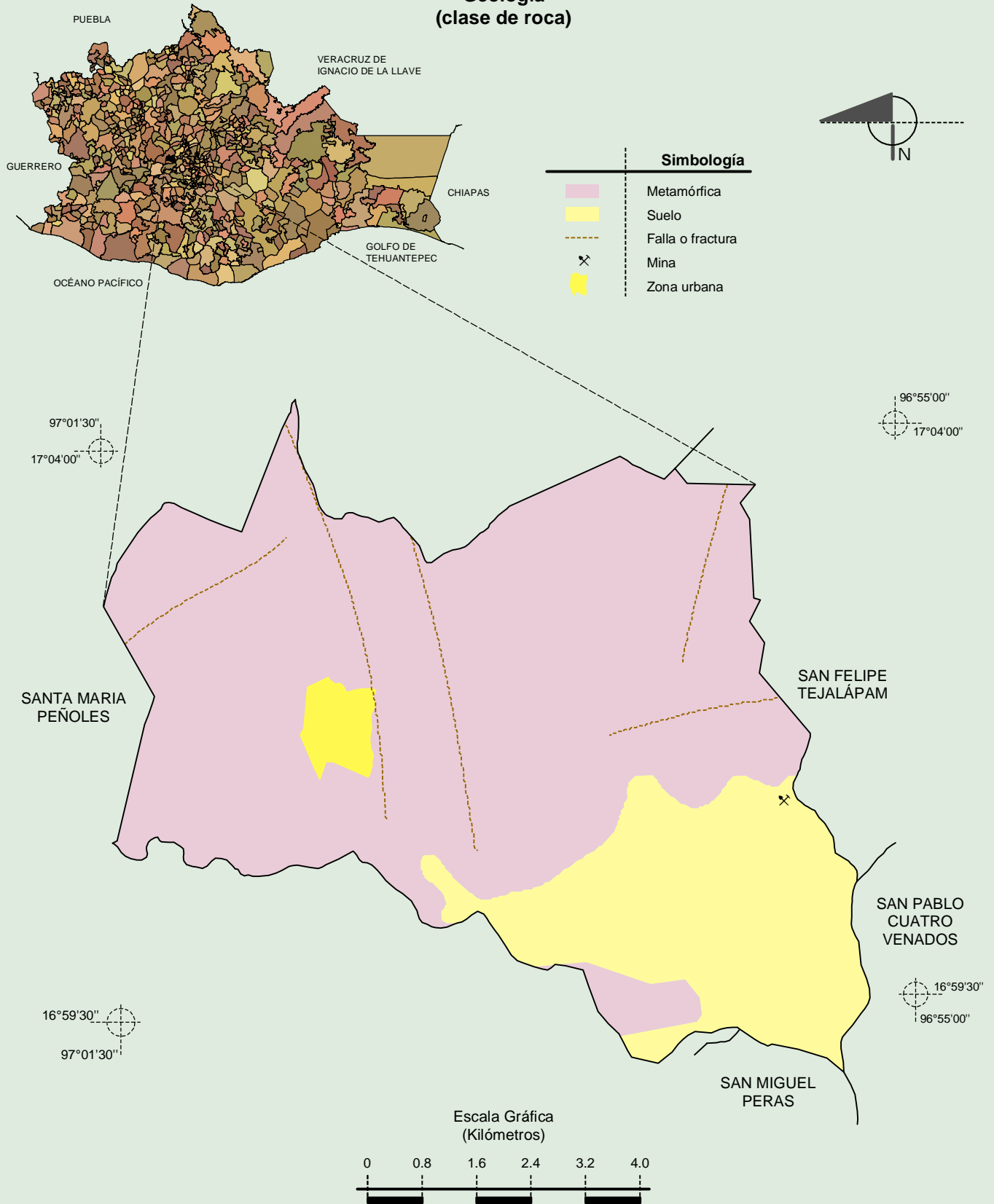
Climas



Fuente: INEGI. *Marco Geoestadístico 2010, Versión 4.3.*
 INEGI. Continuo Nacional del Conjunto de Datos Geográficos de las Cartas de Climas, Precipitación Total Anual y Temperatura Media Anual 1:1 000 000, serie I.

**Compendio de información geográfica municipal de los Estados Unidos Mexicanos
Santiago Tlazoyaltepec, Oaxaca**

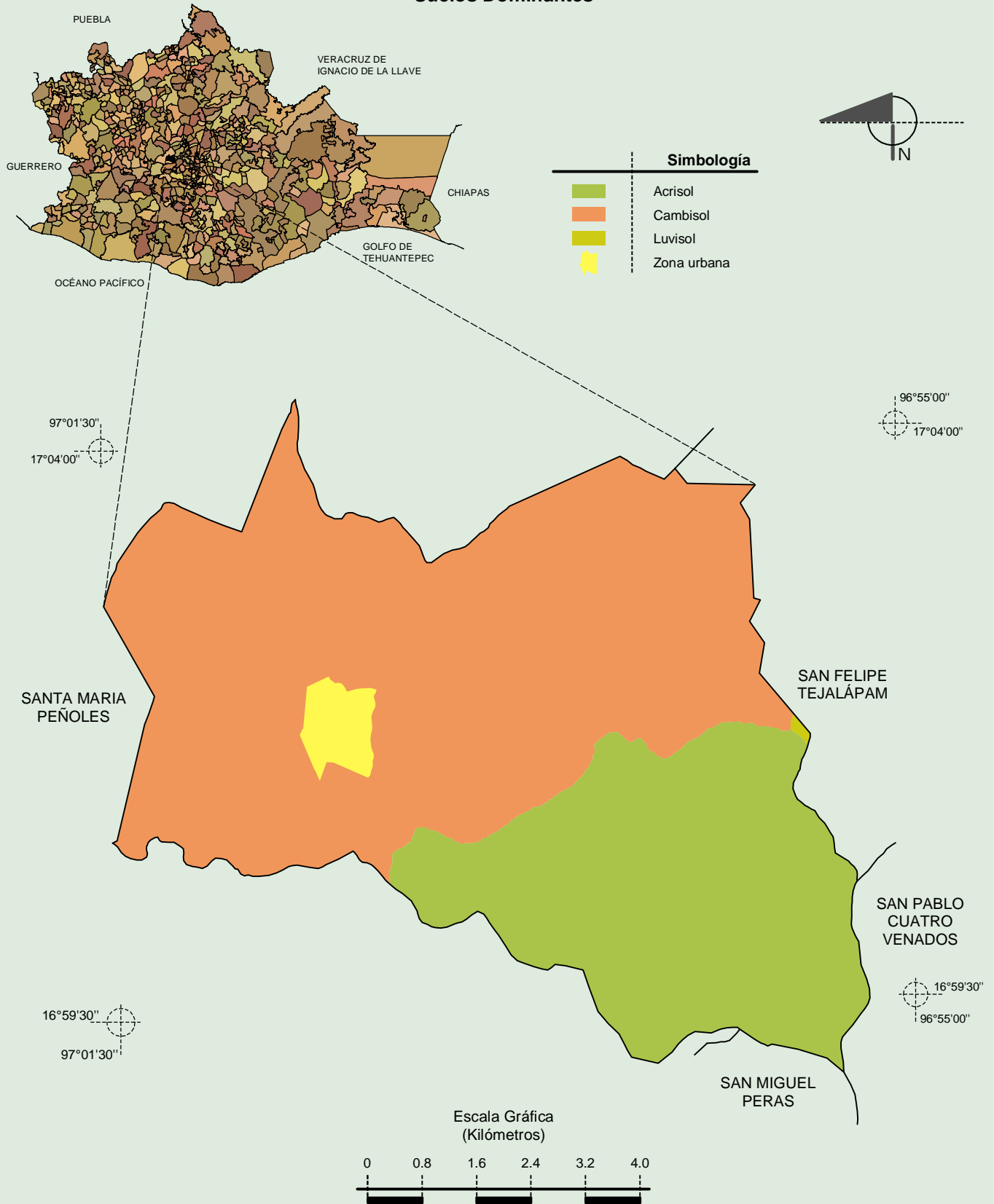
**Geología
(clase de roca)**



INEGI. Compendio de información geográfica municipal 2010. Santiago Tlazoyaltepec, Oaxaca. 2010

Fuente: INEGI. *Marco Geoestadístico 2010, Versión 4.3.*
 INEGI. Continuo Nacional del Conjunto de Datos Geográficos de la Carta Geológica 1:250 000, serie I.
 INEGI. Continuo Nacional del Conjunto de Datos Geográficos de la Carta Geológica 1:1 000 000, serie I.

Suelos Dominantes



Fuente: INEGI. *Marco Geoestadístico 2010, Versión 4.3.*
 INEGI. Conjunto de Datos Vectorial Edafológico, Escala 1:250 000 Serie II (Continuo Nacional).

Uso del Suelo y Vegetación

