Instituto Nacional de Estadística y Geografía



Compendio de información geográfica municipal 2010

Santiago Zacatepec

Oaxaca

INSTITUTO NACIONAL
DE ESTADÍSTICA Y GEOGRAFÍA

Compendio de información geográfica municipal de los Estados Unidos Mexicanos
Santiago Zacatepec, Oaxaca
clave geoestadística 20502

	Coordenadas y altitud	Colindancias	Otros datos
Ubicación geográfica	Entre los paralelos 17°07' y 17°17' de latitud norte; los meridianos 95°46' y 95°59' de longitud oeste; altitud entre 300 y 2 200 m.	Colinda al norte con los municipios de Totontepec Villa de Morelos, San Juan Comaltepec, Santiago Choápam y Santiago Yaveo; al este con los municipios de Santiago Yaveo, San Juan Cotzocón y Santa María Alotepec; al sur con los municipios Santa María Alotepec, Santiago Atitlán y Santa María Tlahuitoltepec; al oeste con los municipios de Santa María Tlahuitoltepec y Totontepec Villa de Morelos.	Ocupa el 0.23% de la superficie del estado. Cuenta con 7 localidades y una población total de 5 515 habitantes http://mapserver.inegi.org.mx/mgn2k/; resultado del censo 2010.

Fisiografía	Provincia	Subprovincia	Sistemas de topoformas
	Sierra Madre del Sur (100%)	Sierra Orientales (100%)	Sierra alta compleja (100%)

Clima	Rango de temperatura	Rango de precipitación	Clima
	16 – 26°C	1 500 – 3 000 mm	Semicálido húmedo con lluvias todo el año (65.20%), cálido húmedo con abundantes lluvias en verano (26.63%), cálido húmedo con lluvias todo el año (4.80%) y templado húmedo con abundantes lluvias en verano (3.37%)

Geología	Periodo	Roca	Sitios de interés
	Cretácico (99.92%) y Terciario (0.08%)	Ígnea intrusiva: Granodiorita (11.99%) Ígnea extrusiva: Toba ácida (0.08%) Sedimentaria: Caliza (11.22%) Metamórfica: Esquisto (76.71%)	Mina: Plomo.

Edafología	Suelo dominante
	Regosol (67.26%), Luvisol (30.01%) y Leptosol (2.73%)

Hidrografía	Región hidrológica	Cuenca	Subcuenca	Corrientes de agua	Cuerpos de agua
	R. Papaloapan (100%)	R. Papaloapan (100%)	R. Trinidad (53.62%) y R. de la Lana (46.38%)	**Perennes**: San Juanito, Tabla e Intermitentes.	No disponible.

Uso del suelo y vegetación	Uso del suelo	Vegetación
	Agricultura (15.03%) y zona urbana (1.03%)	Bosque (83.94%)

Uso potencial de la tierra	Agrícola	Pecuario
	No aptas para la agricultura (100%)	No aptas para uso pecuario (100%)

Zona urbana	La zona urbana está creciendo sobre roca metamórfica y sedimentaria del Cretácico, en sierra alta compleja; sobre área donde originalmente había suelos denominados Regosol y Luvisol; tiene clima semicálido húmedo con lluvias todo el año, y está creciendo sobre terrenos previamente ocupados por bosque y agricultura.

Zonas arqueológicas y monumentos históricos	No disponible.

Fuente: ***www.inafed.gob.mx/wb2/ELOCAL/ELOC_Enciclopedia***

Hablantes de lengua indígena	Dialecto	Número de personas
	Mixe y Lenguas zapotecas.	4 376

Fuente**:** **INEGI.** ***II Conteo de Población y Vivienda, 2005. Tabulados básicos*****.**

Cultura popular	Artesanías	Gastronomía	Música
	Se elaboran canastos, petates y cestos.	El maíz elaborado en diversas formas como: Tortillas, tamales, pozole, pinole, el cual se complementa de frijol, chile, café y calabaza, además se preparan tamales o coloraditos con carne de res, puerco o de guajolote. Bebidas el tepache, el pulque y el mezcal.	Banda de viento.

Fuente: ***www.inafed.gob.mx/wb2/ELOCAL/ELOC_Enciclopedia***

Localidades e Infraestructura para el Transporte

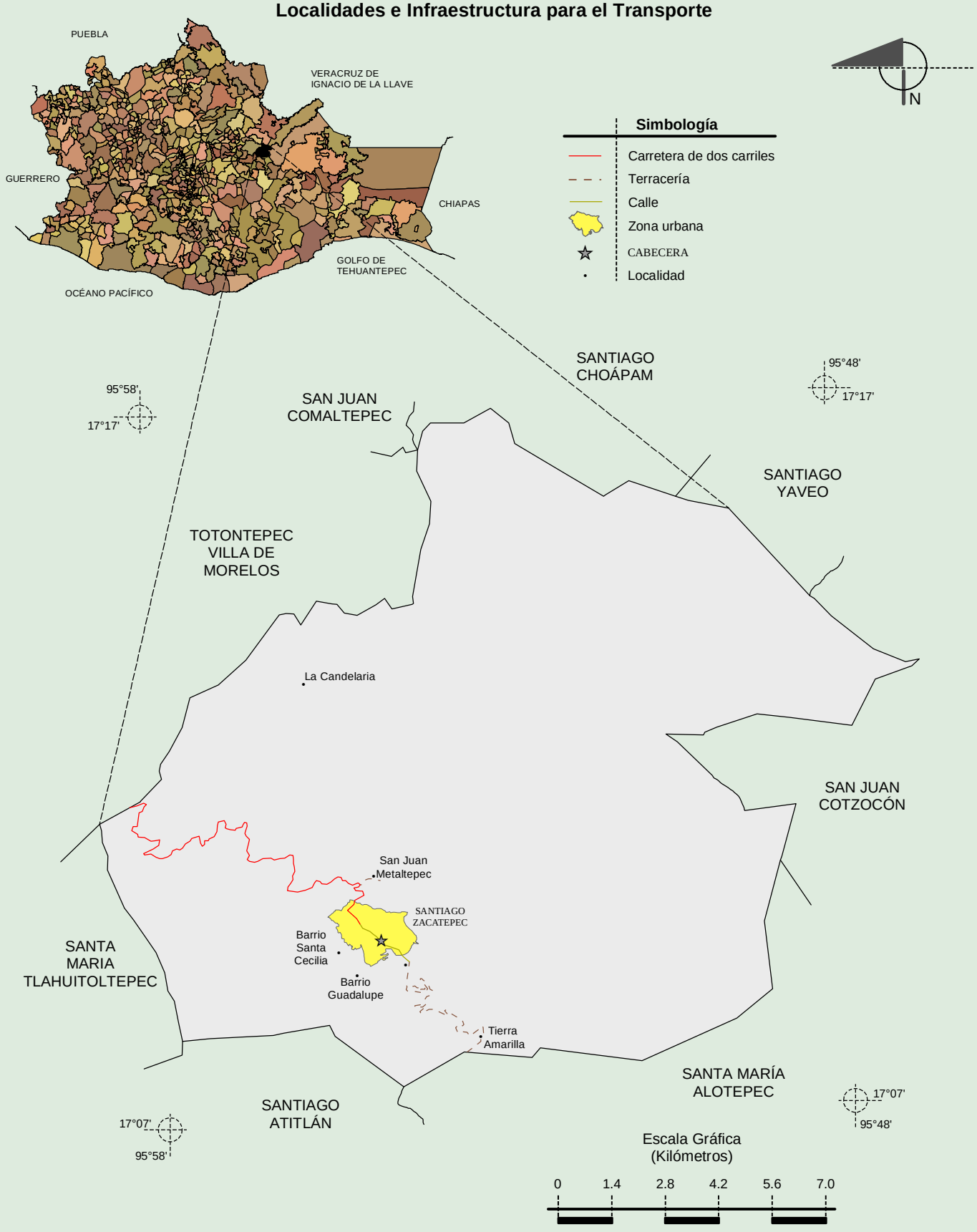

Fuente: INEGI. *Marco Geoestadístico 2010, Versión 4.3.*
INEGI. Información Topográfica Digital Escala 1:250 000 serie III.

INEGI. Compendio de información geográfica municipal 2010. Santiago Zacatepec, Oaxaca. 2010

Relieve

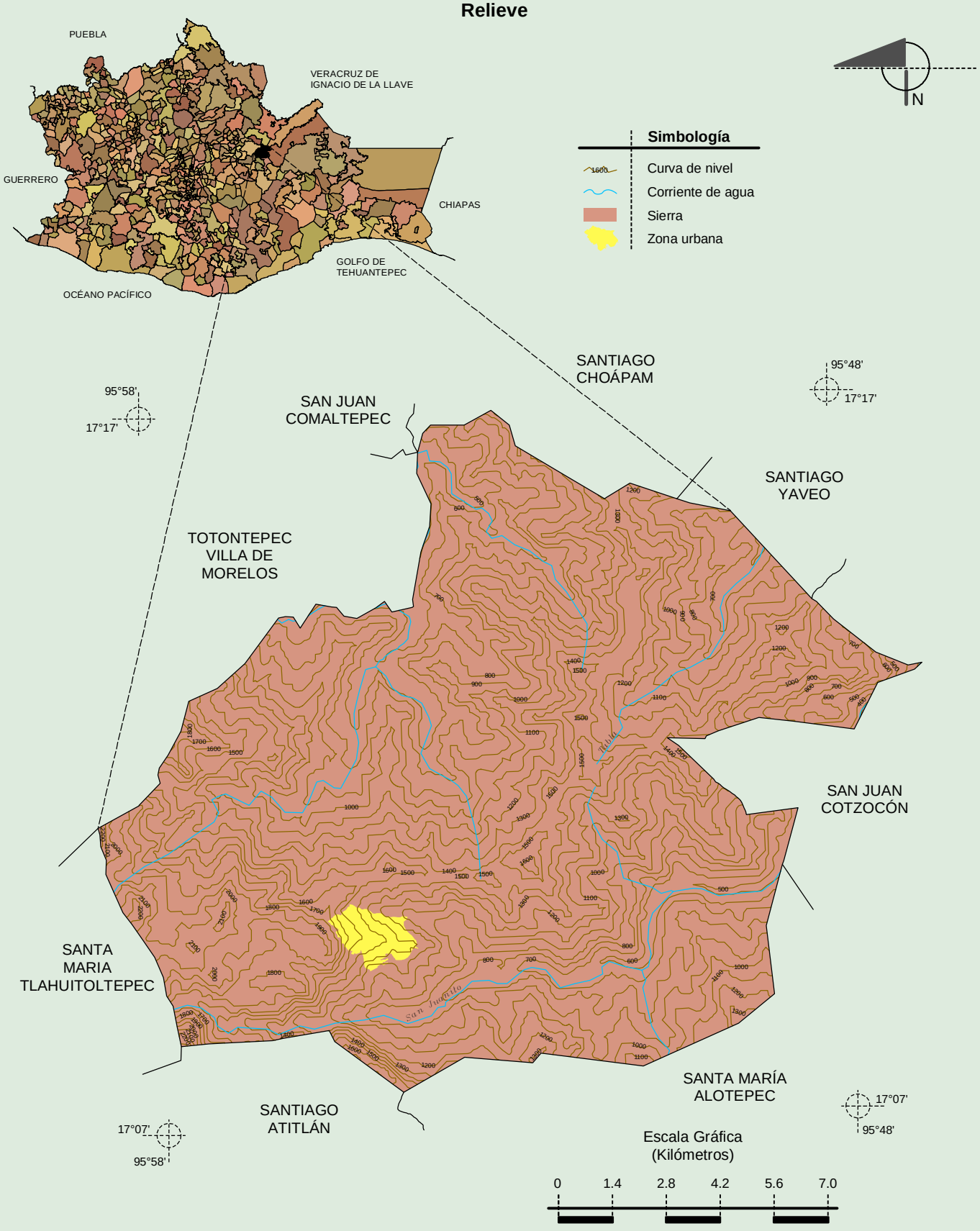

Fuente: INEGI. *Marco Geoestadístico 2010, Versión 4.3.*
INEGI. Información Topográfica Digital Escala 1:250 000 serie III.
INEGI. Continuo Nacional del Conjunto de Datos Geográficos de la Carta Fisiográfica 1:1 000 000, serie I.
INEGI-CONAGUA. 2007. Mapa de la Red Hidrográfica Digital de México escala 1:250 000. México.

INEGI. Compendio de información geográfica municipal 2010. Santiago Zacatepec, Oaxaca. 2010

Climas

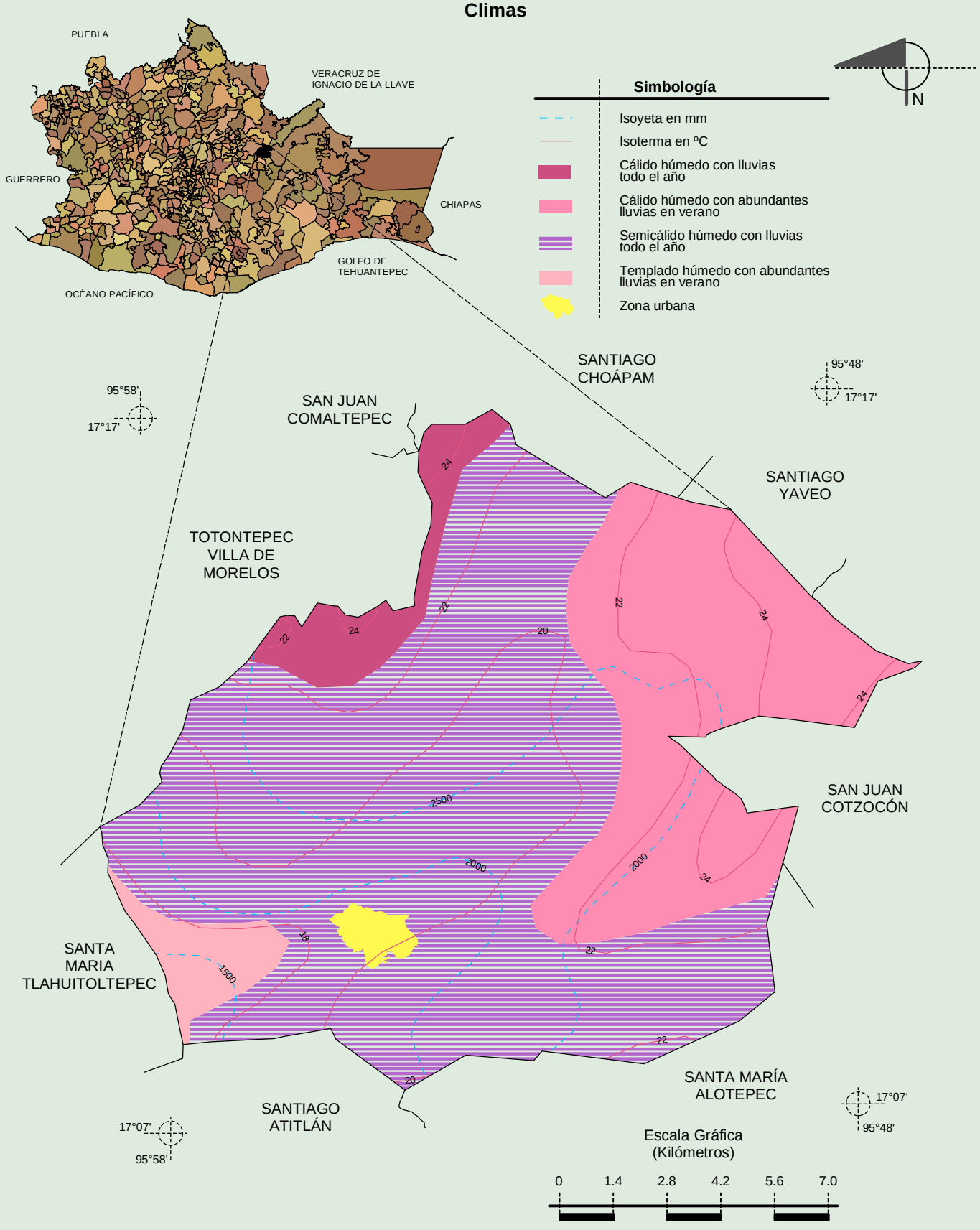

Fuente: INEGI. *Marco Geoestadístico 2010, Versión 4.3.*
INEGI. Continuo Nacional del Conjunto de Datos Geográficos de las Cartas de Climas, Precipitación Total Anual y Temperatura Media Anual 1:1 000 000, serie I.

INEGI. Compendio de información geográfica municipal 2010. Santiago Zacatepec, Oaxaca. 2010

Geología (clase de roca)

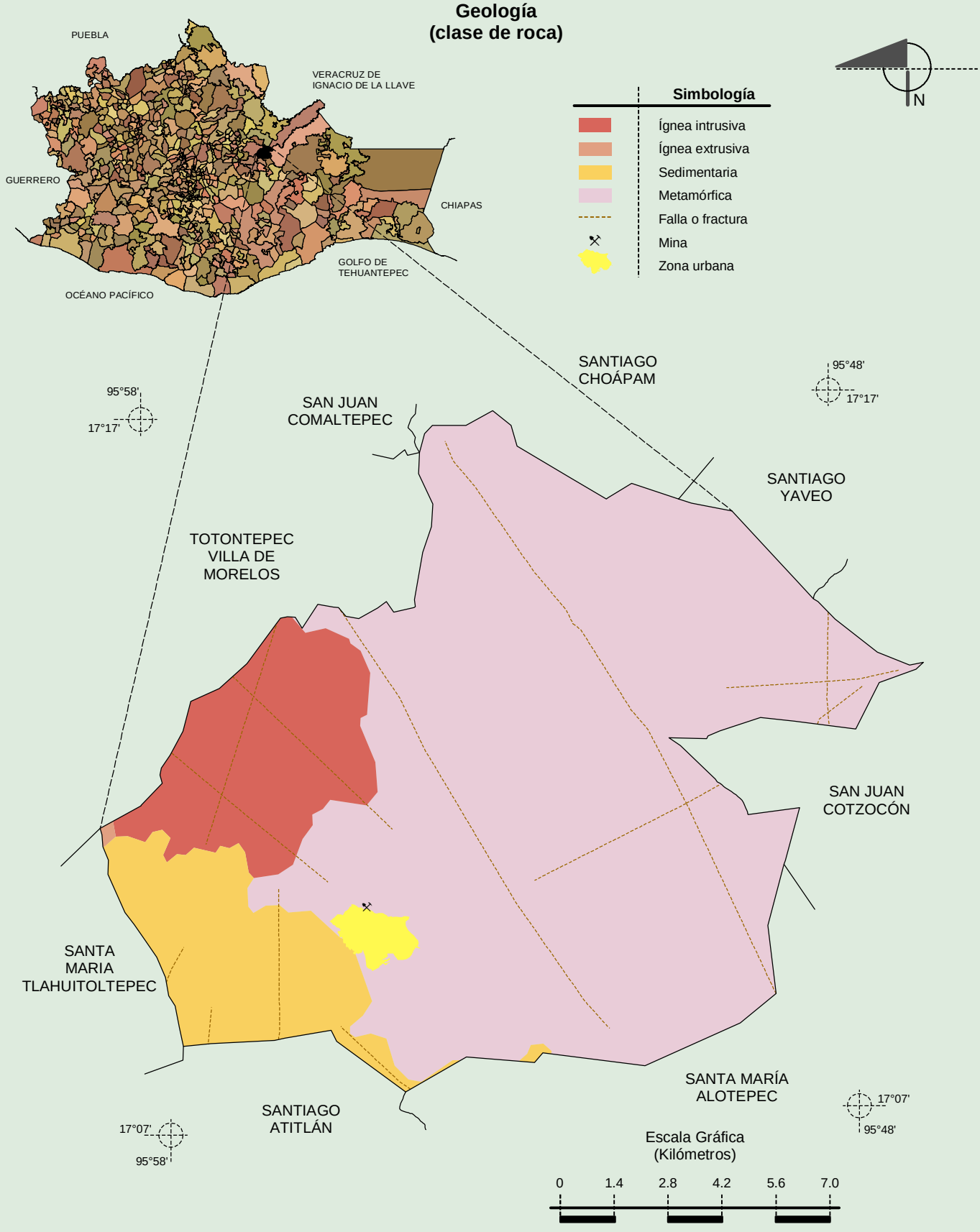

Fuente: INEGI. *Marco Geoestadístico 2010, Versión 4.3.*
INEGI. Continuo Nacional del Conjunto de Datos Geográficos de la Carta Geológica 1:250 000, serie I.
INEGI. Continuo Nacional del Conjunto de Datos Geográficos de la Carta Geológica 1:1 000 000, serie I.

INEGI. Compendio de información geográfica municipal 2010. Santiago Zacatepec, Oaxaca. 2010

Suelos Dominantes

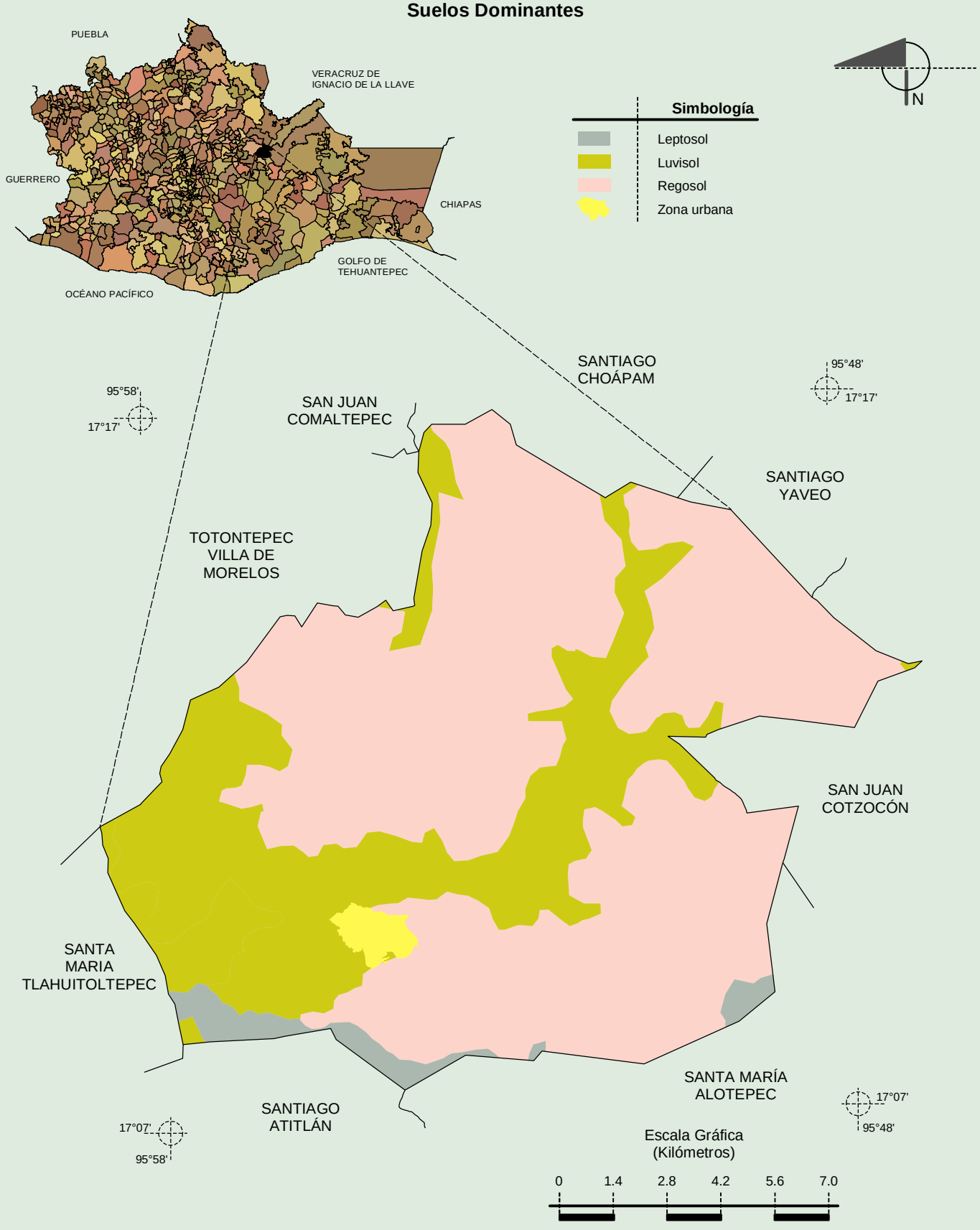

Fuente: INEGI. *Marco Geoestadístico 2010, Versión 4.3.*
INEGI. Conjunto de Datos Vectorial Edafológico, Escala 1:250 000 Serie II (Continuo Nacional).

INEGI. Compendio de información geográfica municipal 2010. Santiago Zacatepec, Oaxaca. 2010

Uso del Suelo y Vegetación

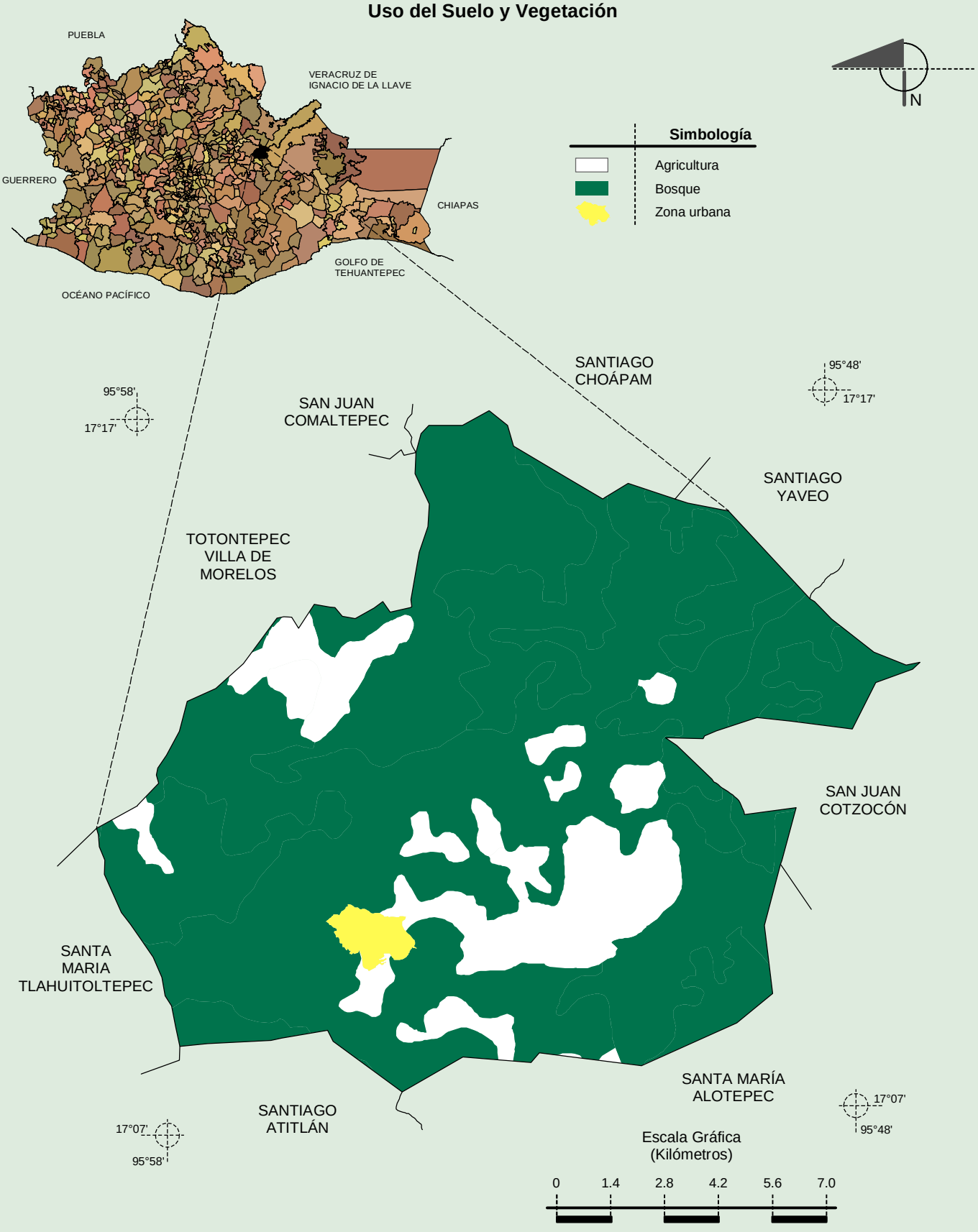

Fuente: INEGI. *Marco Geoestadístico 2010, Versión 4.3.*
INEGI. Conjunto de Datos Vectoriales de Uso de Suelo y Vegetación Serie III Escala 1:250 000.

INEGI. Compendio de información geográfica municipal 2010. Santiago Zacatepec, Oaxaca. 2010