

Instituto Nacional de Estadística y Geografía



Compendio de información geográfica municipal 2010

Santo Domingo Chihuitán

Oaxaca



INSTITUTO NACIONAL
DE ESTADÍSTICA Y GEOGRAFÍA

Compendio de información geográfica municipal de los Estados Unidos Mexicanos Santo Domingo Chihuitán, Oaxaca clave geoestadística 20508

Ubicación geográfica	Coordenadas y altitud	Colindancias	Otros datos
	Entre los paralelos 16°32' y 16°43' de latitud norte; los meridianos 95°07' y 95°13' de longitud oeste; altitud entre 0 y 900 m.	Colinda al norte con los municipios de Santo Domingo Petapa, El Barrio de la Soledad y Ciudad Ixtepec; al este con el municipio de Ciudad Ixtepec; al sur con los municipios de Ciudad Ixtepec, Asunción Ixtaltepec y Santiago Laollaga; al oeste con el municipio de Santiago Laollaga.	Ocupa el 0.08% de la superficie del estado. Cuenta con 10 localidades y una población total de 1 521 habitantes http://mapserver.inegi.org.mx/mgn2k/ ; resultado del censo 2010.

Fisiografía	Provincia	Subprovincia	Sistemas de topoformas
	Sierra Madre del Sur (53.12%) y Cordillera Centroamericana (46.88%)	Sierras Orientales (53.12%) y Llanura del Istmo (46.88%)	Sierra alta compleja (53.12%) y Llanura costera de piso rocoso o cementado (46.88%)

Clima	Rango de temperatura	Rango de precipitación	Clima
	22 – 28°C	900 – 1 200 mm	Cálido subhúmedo con lluvias en verano, menos húmedo (90.84%) y cálido subhúmedo con lluvias en verano, de humedad media (9.16%)

Geología	Periodo	Roca	Sitios de interés
	Cretácico (40.78%), Terciario (31.11%) y Cuaternario (28.11%)	Ígnea intrusiva: Granito (6.78%) Ígnea extrusiva: Toba ácida (31.11%) y dacita (0.01%) Sedimentaria: Caliza (4.70%) Metamórfica: Metasedimentaria (29.29%) Suelo: Aluvial (28.11%)	Mina: Oro.

Edafología	Suelo dominante
	Phaeozem (44.74%), Vertisol (22.74%), Luvisol (21.29%), Fluvisol (7.42%) y Cambisol (3.81%)

Hidrografía	Región hidrológica	Cuenca	Subcuenca	Corrientes de agua	Cuerpos de agua
	Tehuantepec (99.96%) y Coatzacoalcos (0.04%)	L. Superior e Inferior (99.96%) y R. Coatzacoalcos (0.04%)	R. Perros (99.96%) y R. Tolosa (0.04%)	Perennes: El Riíto y Los Perros. Intermitente: Lachilana.	No disponible.

Uso del suelo y vegetación	Uso del suelo	Vegetación
	Agricultura (25.40%) y zona urbana (1.28%)	Selva (72.28%) y pastizal inducido (1.04%)

Uso potencial de la tierra	Agrícola	Pecuario
	Para la agricultura mecanizada continua (28.95%) No aptas para la agricultura (71.05%)	Para el establecimiento de praderas cultivadas con maquinaria agrícola (28.95%) Para el aprovechamiento de la vegetación natural únicamente por el ganado caprino (54.02%) No aptas para uso pecuario (17.03%)

Zona urbana	La zona urbana está creciendo sobre suelo del Cuaternario, en llanura costera de piso rocoso o cementado; sobre área donde originalmente había suelo denominado Vertisol; tiene clima cálido subhúmedo con lluvias en verano, menos húmedo, y está creciendo sobre terreno previamente ocupado por agricultura.
-------------	---

Zonas arqueológicas y monumentos históricos	Como patrimonio posee una parroquia que fue construida por los misioneros dominicos durante la conquista en el siglo XVI.
---	---

Fuente: www.inafed.gob.mx/wb2/ELOCAL/ELOC_Enciclopedia

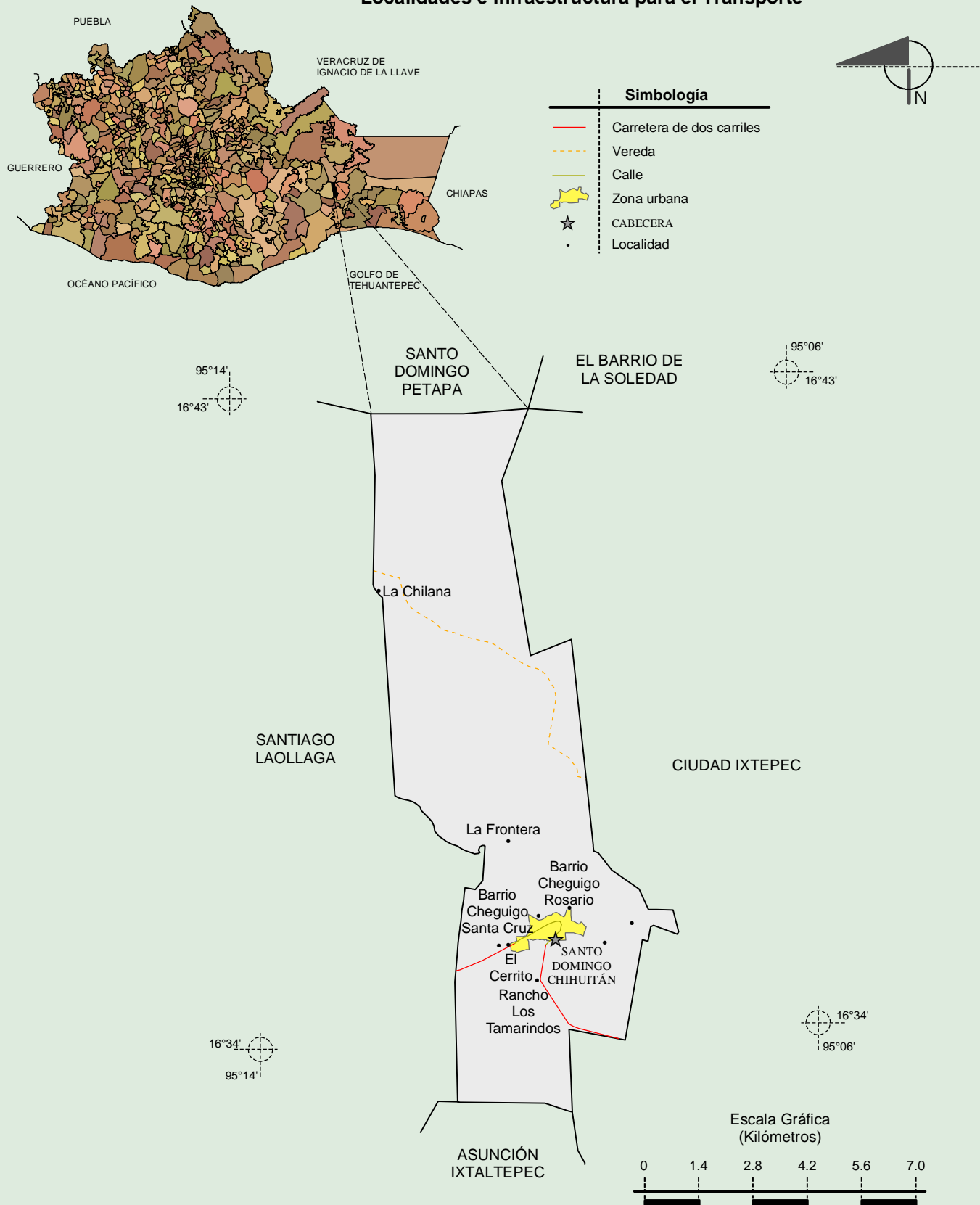
Hablantes de lengua indígena	Dialecto	Número de personas
	Lenguas zapotecas, Mixe, Huave, Amuzgo de Oaxaca y No especificado.	95

Fuente: INEGI. II Censo de Población y Vivienda, 2005. Tabulados básicos.

Cultura popular	Artesanías	Gastronomía	Música
	Elaboración de ollas y figuras de barro.	Mole negro, barbacoa, caldo de res y guisado de res.	Folklórica, sones istmeños como la sandunga, la llorona, la petenera, la tortuga y lucero de la mañana.

Fuente: www.inafed.gob.mx/wb2/ELOCAL/ELOC_Enciclopedia

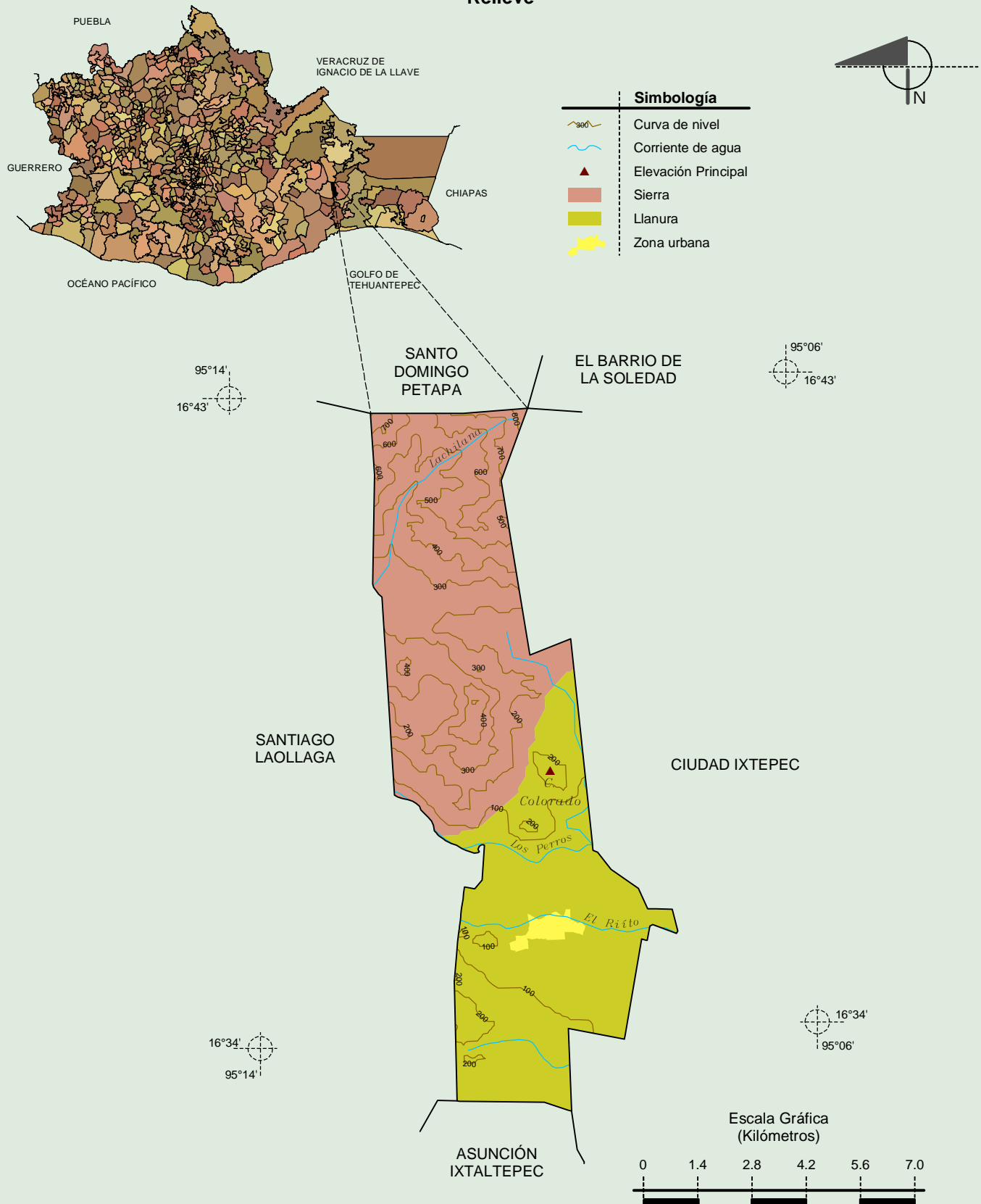
Localidades e Infraestructura para el Transporte



Compendio de información geográfica municipal de los Estados Unidos Mexicanos

Santo Domingo Chihuitán, Oaxaca

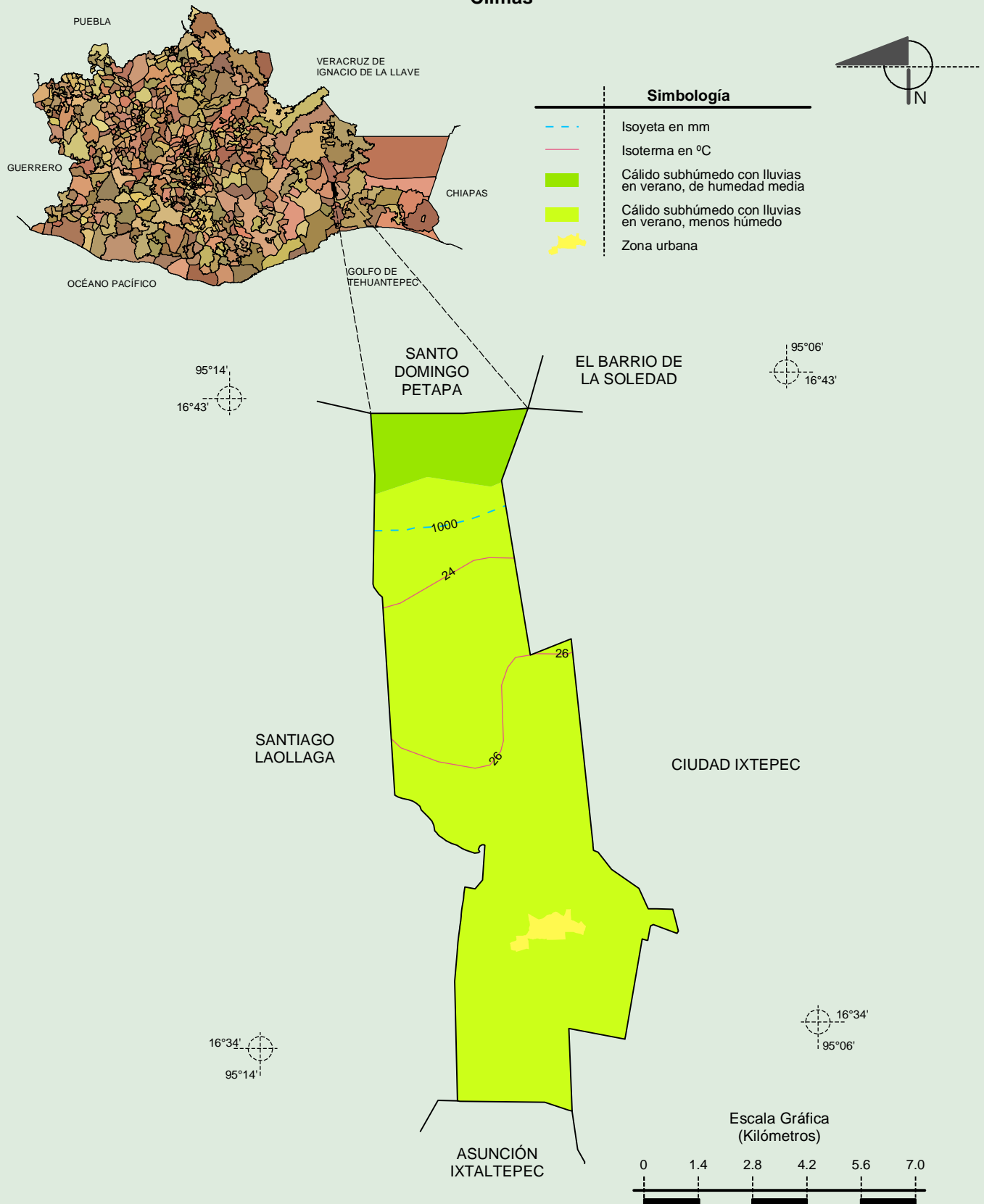
Relieve



Fuente: INEGI. Marco Geoestadístico 2010, Versión 4.3.
 INEGI. Información Topográfica Digital Escala 1:250 000 serie III.
 INEGI. Continuo Nacional del Conjunto de Datos Geográficos de la Carta Fisiográfica 1:1 000 000, serie I.
 INEGI-CONAGUA. 2007. Mapa de la Red Hidrográfica Digital de México escala 1:250 000. México.

Compendio de información geográfica municipal de los Estados Unidos Mexicanos
Santo Domingo Chihuitán, Oaxaca

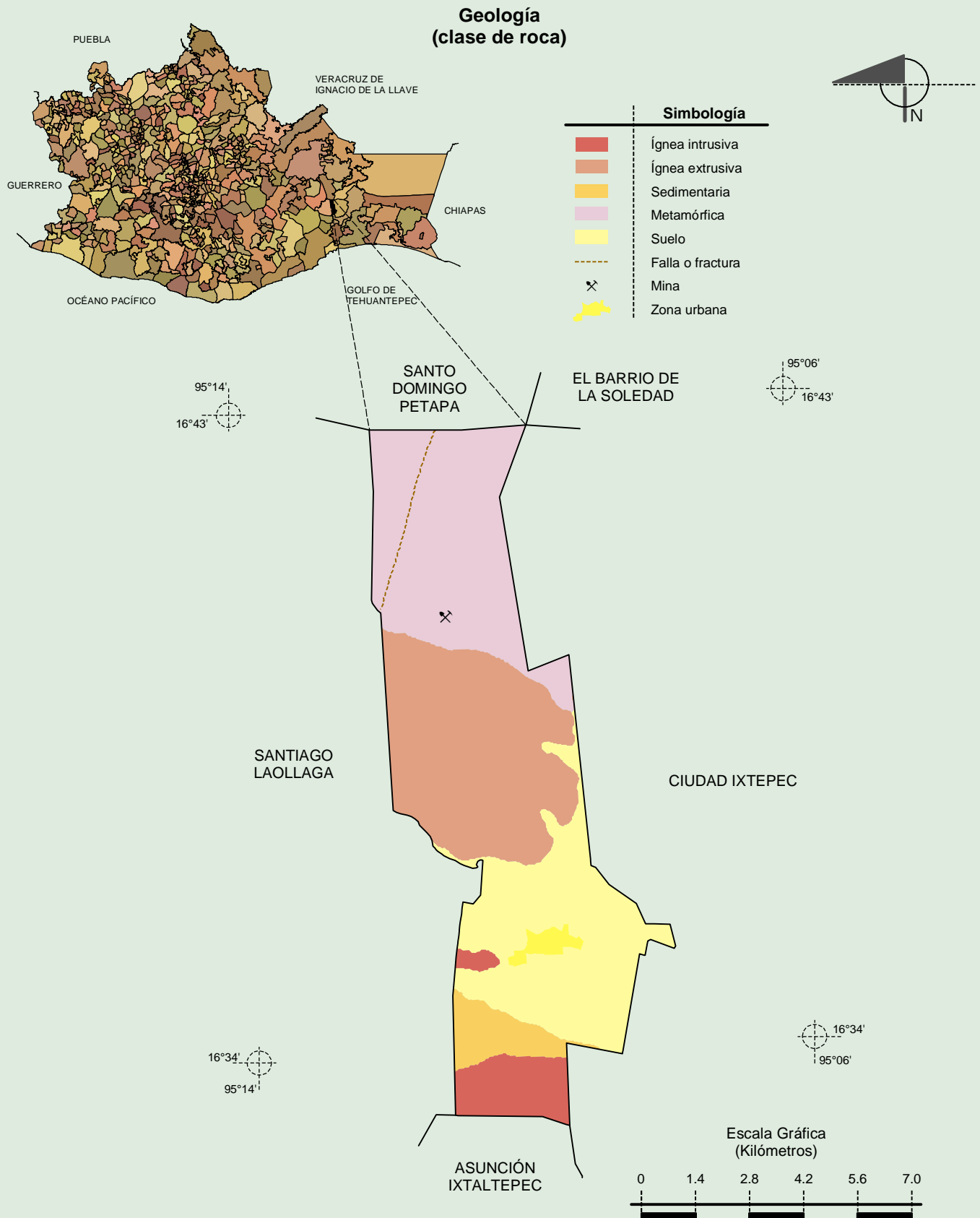
Climas



Fuente: INEGI. *Marco Geoestadístico 2010, Versión 4.3.*
 INEGI. Continuo Nacional del Conjunto de Datos Geográficos de las Cartas de Climas, Precipitación Total Anual y Temperatura Media Anual 1:1 000 000, serie I.

Compendio de información geográfica municipal de los Estados Unidos Mexicanos

Santo Domingo Chihuitán, Oaxaca

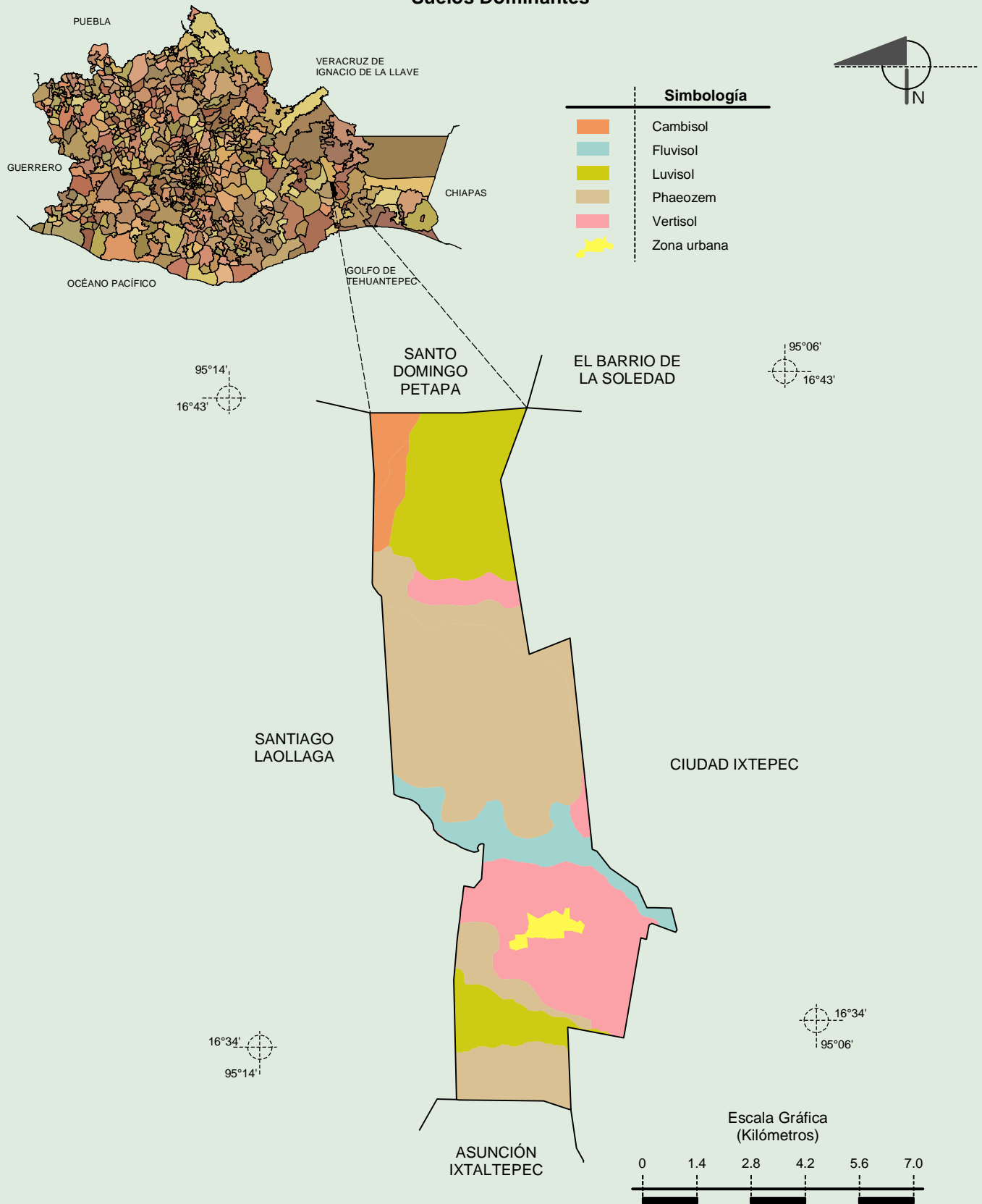


Fuente: INEGI. Marco Geoestadístico 2010, Versión 4.3.

INEGI. Continuo Nacional del Conjunto de Datos Geográficos de la Carta Geológica 1:250 000, serie I.

INEGI. Continuo Nacional del Conjunto de Datos Geográficos de la Carta Geológica 1:1 000 000, serie I.

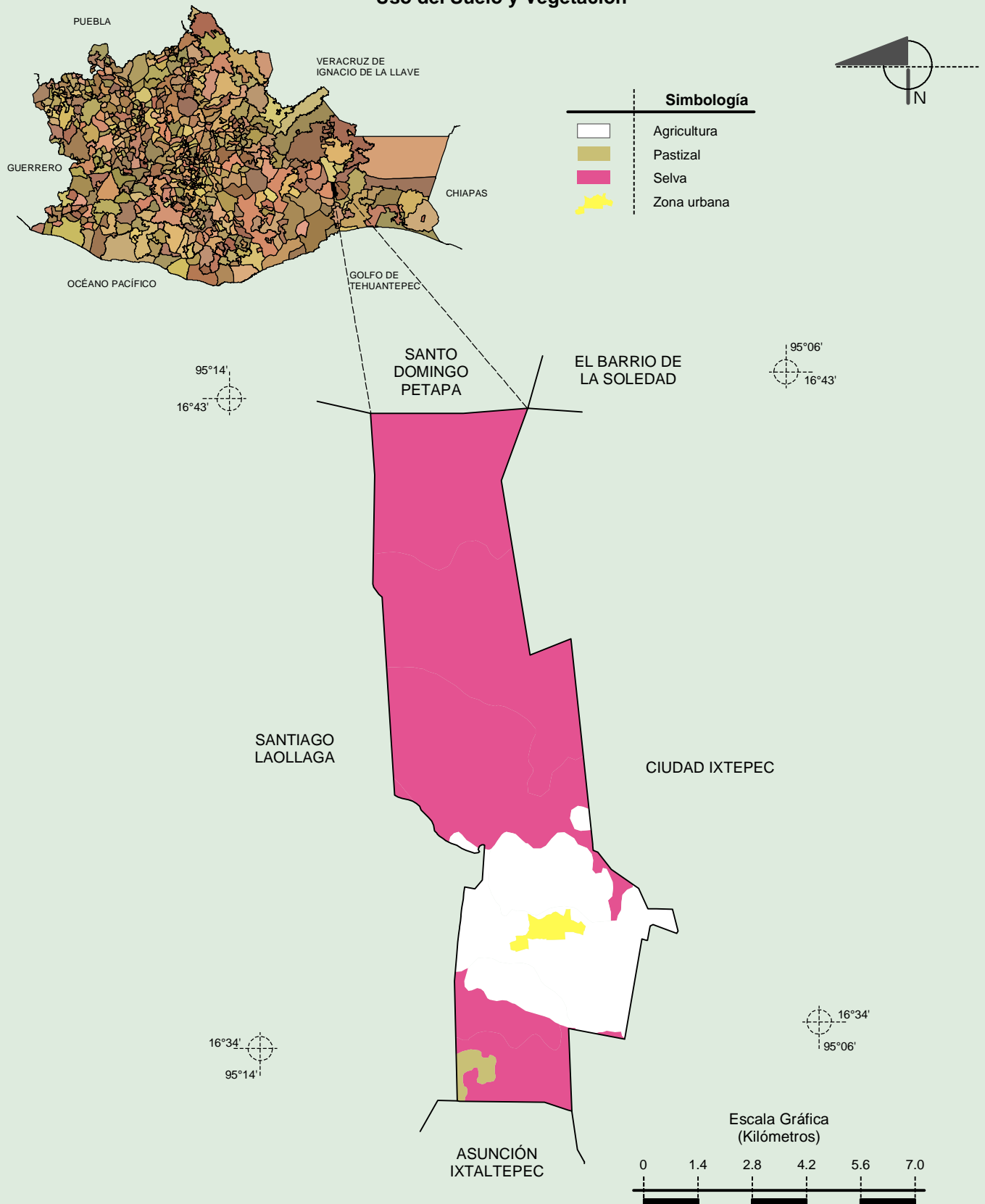
Suelos Dominantes



Compendio de información geográfica municipal de los Estados Unidos Mexicanos

Santo Domingo Chihuitán, Oaxaca

Uso del Suelo y Vegetación



Fuente: INEGI. *Marco Geoestadístico 2010, Versión 4.3.*
 INEGI. Conjunto de Datos Vectoriales de Uso de Suelo y Vegetación Serie III Escala 1:250 000.