



Compendio de información geográfica municipal 2010

Santo Domingo Roayaga

Oaxaca



INSTITUTO NACIONAL
DE ESTADÍSTICA Y GEOGRAFÍA

**Compendio de información geográfica municipal de los
Estados Unidos Mexicanos
Santo Domingo Roayaga, Oaxaca
clave geoestadística 20514**

Ubicación geográfica	Coordenadas y altitud	Colindancias	Otros datos
	Entre los paralelos 17°17' y 17°23' de latitud norte; los meridianos 96°08' y 95°59' de longitud oeste; altitud entre 600 y 2 500 m.	Colinda al norte con los municipios de San Ildefonso Villa Alta, Santiago Choápam y San Juan Comaltepec; al este con los municipios de San Juan Comaltepec y Totontepec Villa de Morelos; al sur con los municipios de Totontepec Villa de Morelos Y San Andrés Yaá; al oeste con los municipios de San Andrés Yaá y San Ildefonso Villa alta.	Ocupa el 0.06% de la superficie del estado. Cuenta con 2 localidades y una población total de 997 habitantes http://mapserver.inegi.org.mx/mgn2k/ ; resultado del censo 2010.

Fisiografía	Provincia	Subprovincia	Sistemas de topoformas
	Sierra Madre del Sur (100%)	Sierras Orientales (100%)	Sierra alta compleja (100%)

Clima	Rango de temperatura	Rango de precipitación	Clima
	14 – 24°C	1 200 – 2 500 mm	Templado húmedo con abundantes lluvias en verano (70.01%), semicálido húmedo con abundantes lluvias en verano (16.01%), semicálido húmedo con lluvias todo el año (11.30%) y cálido húmedo con lluvias todo el año (2.68%)

Geología	Periodo	Roca	Sitios de interés
	Cretácico (100%)	Ígnea extrusiva: Andesita (35.55%) Sedimentaria: Caliza (2.90%) Metamórfica: Esquisto (61.55%)	No disponible.

Edafología	Suelo dominante
	Luvisol (44.44%), Regosol (37.86%), Acrisol (9.54%) y Cambisol (8.16%)

Hidrografía	Región hidrológica	Cuenca	Subcuenca	Corrientes de agua	Cuerpos de agua
	Papaloapan (100%)	R. Papaloapan (100%)	R. Playa (57.11%), R. de la Lana (40.58%) y R. Manso (2.31%)	Perennes: Push Neap, Roayaga, Mongo e intermitentes.	No disponible.

Uso del suelo y vegetación	Uso del suelo	Vegetación
	Agricultura (1.56%) y zona urbana (0.71%)	Bosque (97.73%)

Uso potencial de la tierra	Agrícola	Pecuario
	No aptas para la agricultura (100%)	No aptas para uso pecuario (100%)

Zona urbana	La zona urbana está creciendo sobre roca metamórfica del Cretácico, en sierra alta compleja; sobre área donde originalmente había suelo denominado Luvisol; tiene clima semicálido húmedo con abundantes lluvias en verano y templado húmedo con abundantes lluvias en verano, y está creciendo sobre terreno previamente ocupado por agricultura.
--------------------	--

Zonas arqueológicas y monumentos históricos	Cuenta con un templo católico, construido de adobe, piedra y lodo en el año de 1810.
--	--

Fuente: www.inafed.gob.mx/wb2/ELOCAL/ELOC Enciclopedia

Hablantes de lengua indígena	Dialecto	Número de personas
	Lenguas zapotecas y Mixe.	748

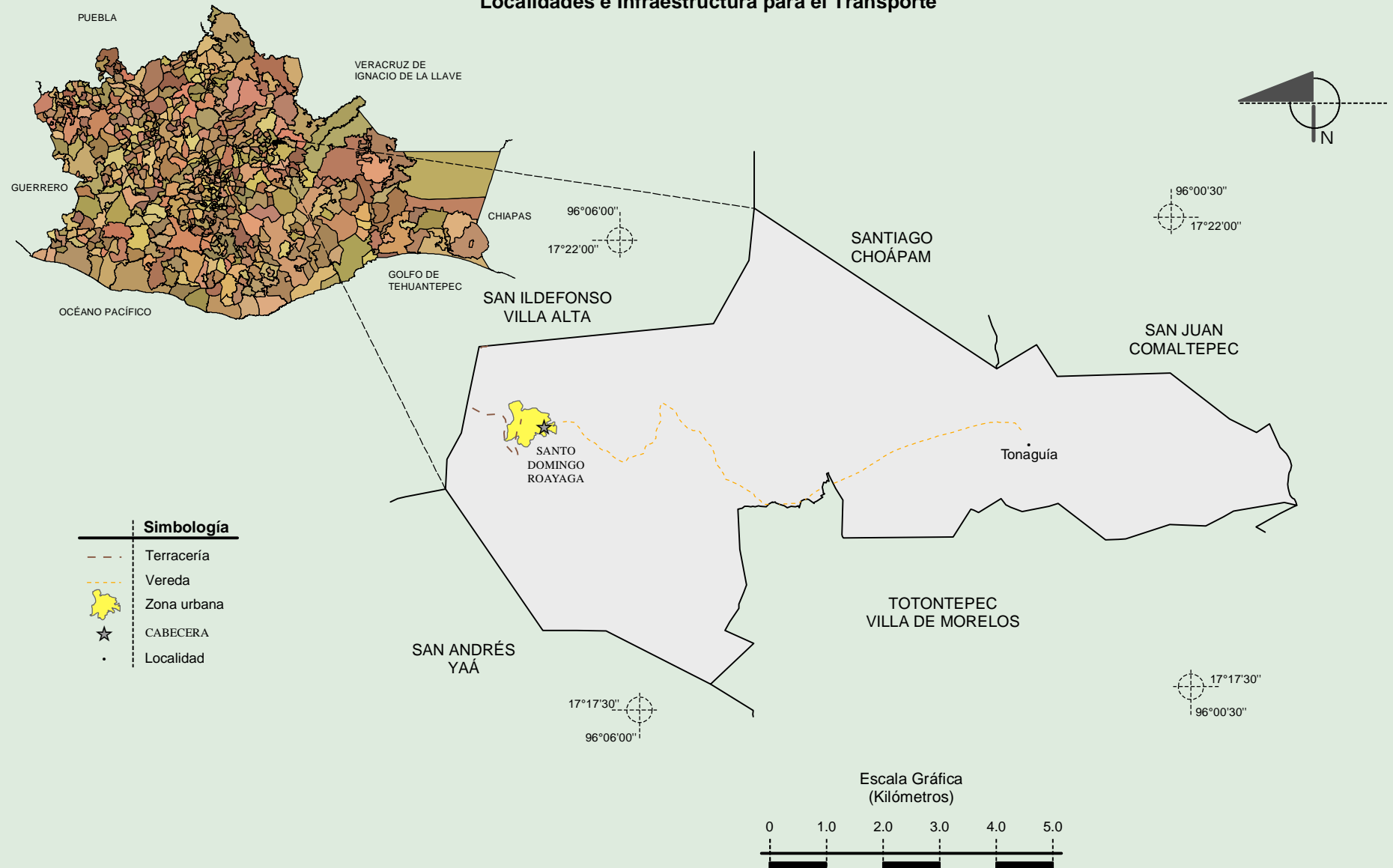
Fuente: INEGI. II Censo de Población y Vivienda, 2005. Tabulados básicos.

Cultura popular	Artesanías	Gastronomía	Música
	Canastos y canastillas de carrizo.	Comida mexicana.	Banda de aire y de cuerda.

Fuente: www.inafed.gob.mx/wb2/ELOCAL/ELOC Enciclopedia

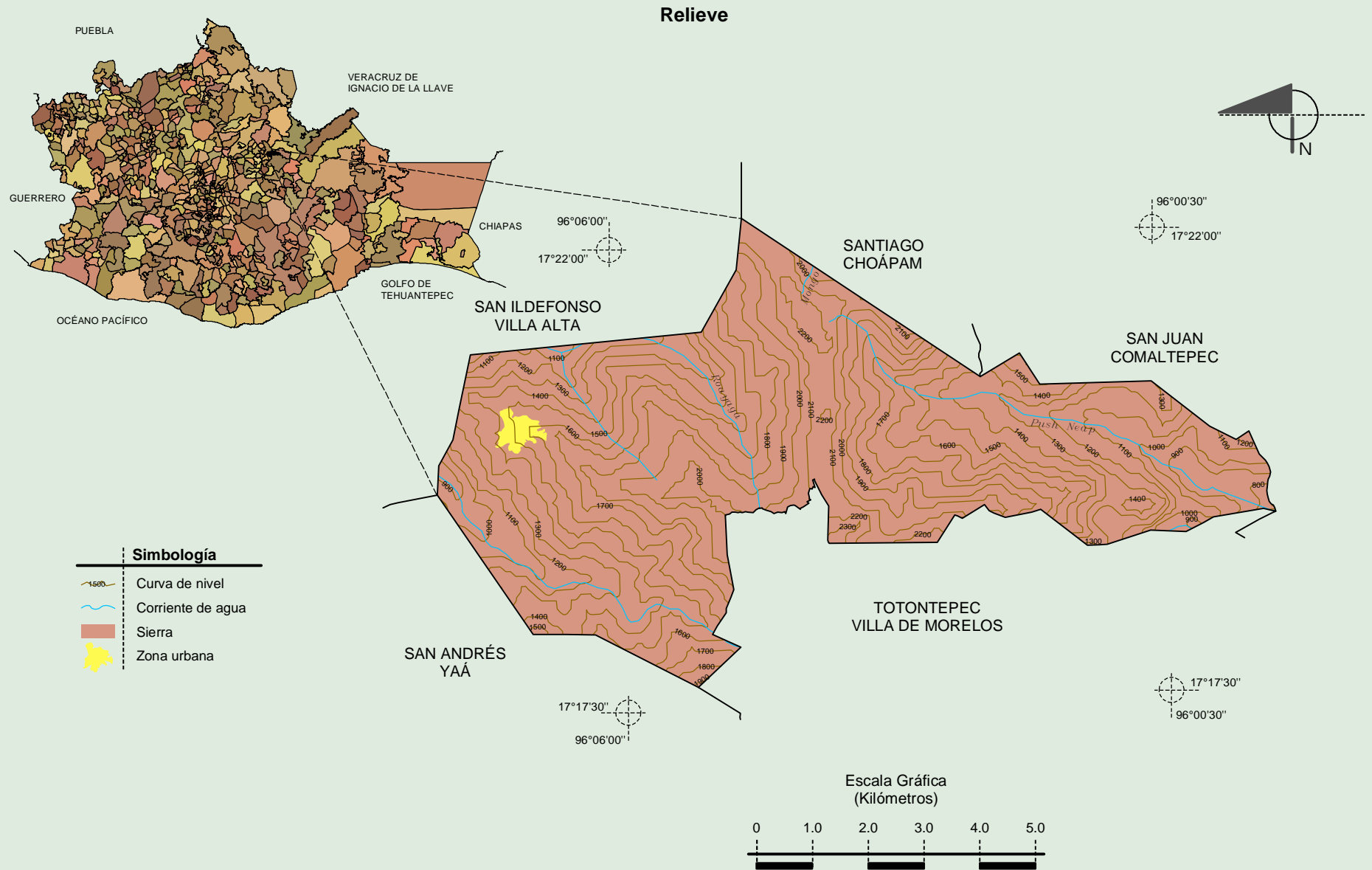
**Compendio de información geográfica municipal de los Estados Unidos Mexicanos
Santo Domingo Roayaga, Oaxaca**

Localidades e Infraestructura para el Transporte



Fuente: INEGI. Marco Geoestadístico 2010, Versión 4.3.
INEGI. Información Topográfica Digital Escala 1: 250 000 serie III.

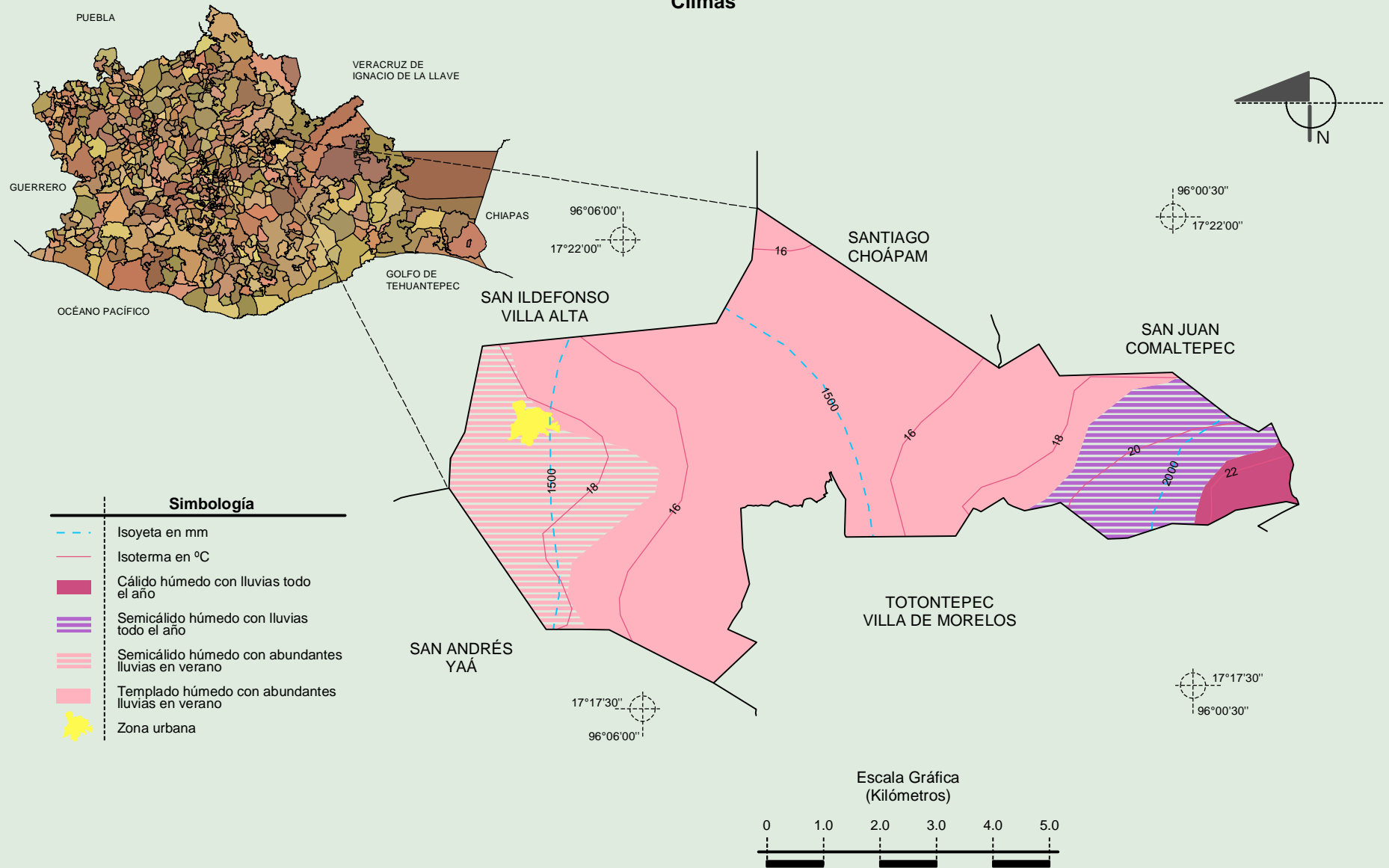
Compendio de información geográfica municipal de los Estados Unidos Mexicanos Santo Domingo Roayaga, Oaxaca



Fuente: INEGI. *Marco Geoestadístico 2010, Versión 4.3.*
 INEGI. Información Topográfica Digital Escala 1:250 000 serie III.
 INEGI. Continuo Nacional del Conjunto de Datos Geográficos de la Carta Fisiográfica 1:1 000 000, serie I.
 INEGI-CONAGUA. 2007. Mapa de la Red Hidrográfica Digital de México escala 1:250 000. México.

Compendio de información geográfica municipal de los Estados Unidos Mexicanos
Santo Domingo Roayaga, Oaxaca

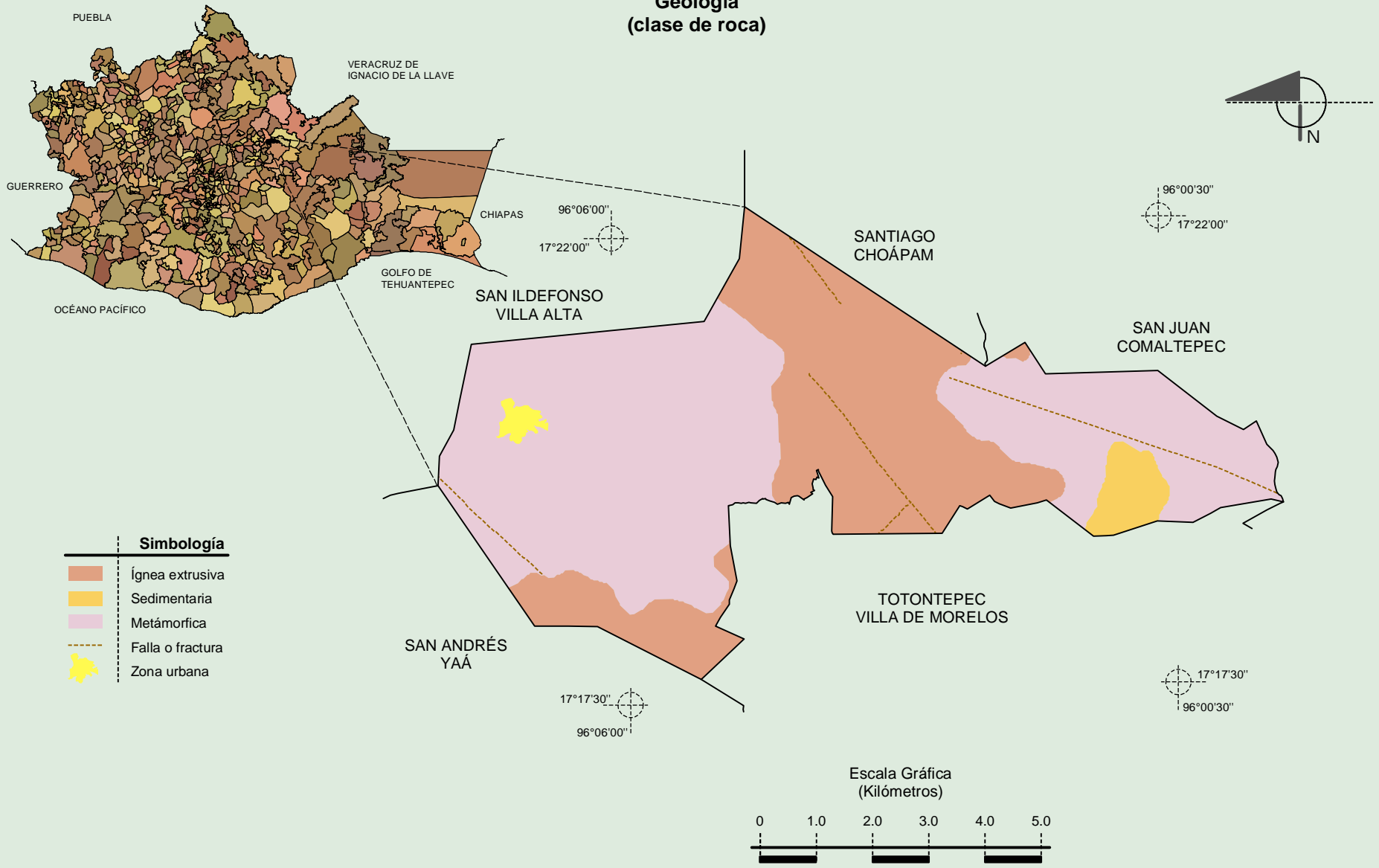
Climas



Fuente: INEGI. *Marco Geoestadístico 2010, Versión 4.3.*
 INEGI. Continuo Nacional del Conjunto de Datos Geográficos de las Cartas de Climas, Precipitación Total Anual y Temperatura Media Anual 1:1 000 000, serie I.

Compendio de información geográfica municipal de los Estados Unidos Mexicanos Santo Domingo Roayaga, Oaxaca

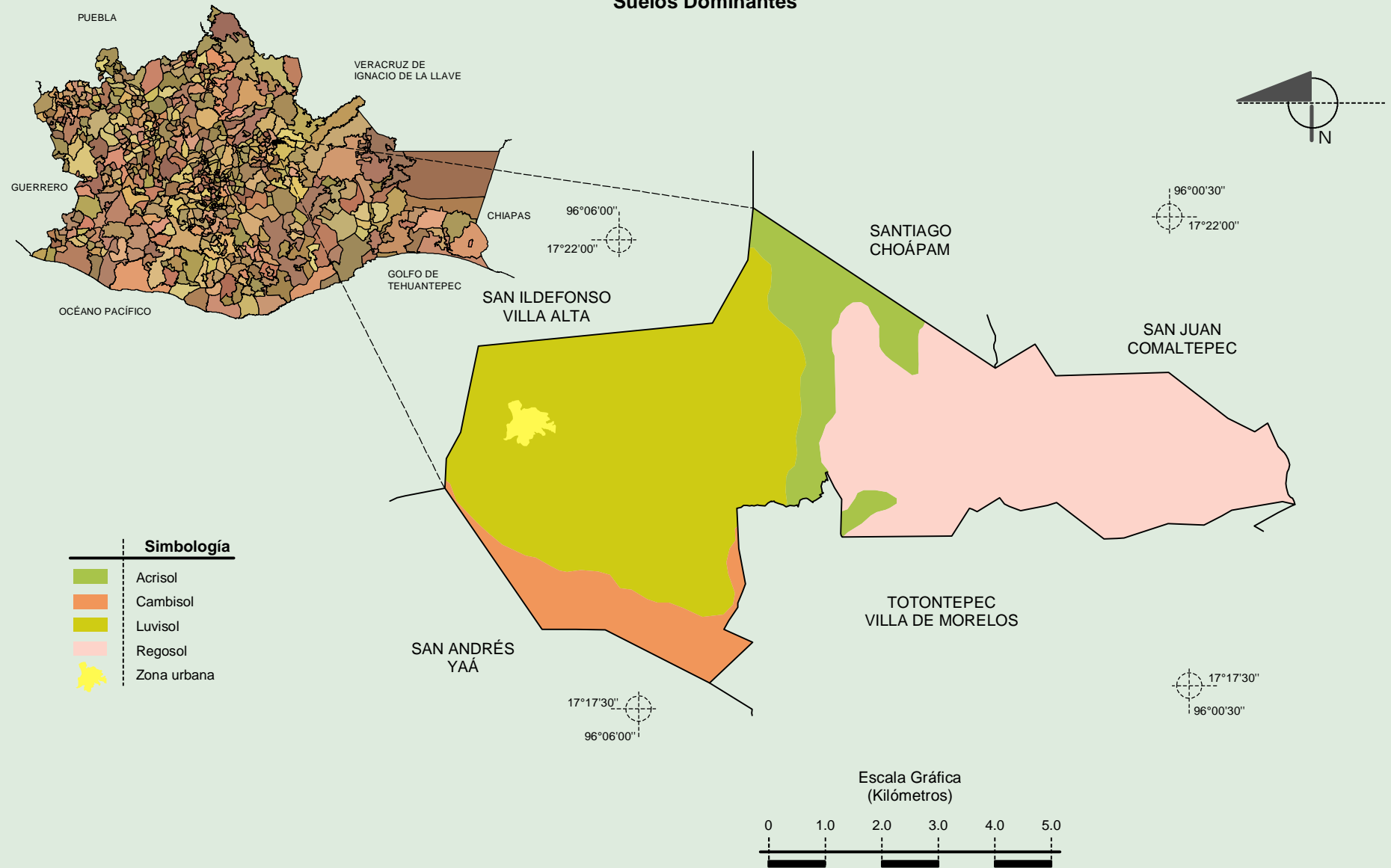
Geología (clase de roca)



Fuente: INEGI. Marco Geoestadístico 2010, Versión 4.3.
INEGI. Continuo Nacional del Conjunto de Datos Geográficos de la Carta Geológica, 1:250 000, serie I.

**Compendio de información geográfica municipal de los Estados Unidos Mexicanos
Santo Domingo Roayaga, Oaxaca**

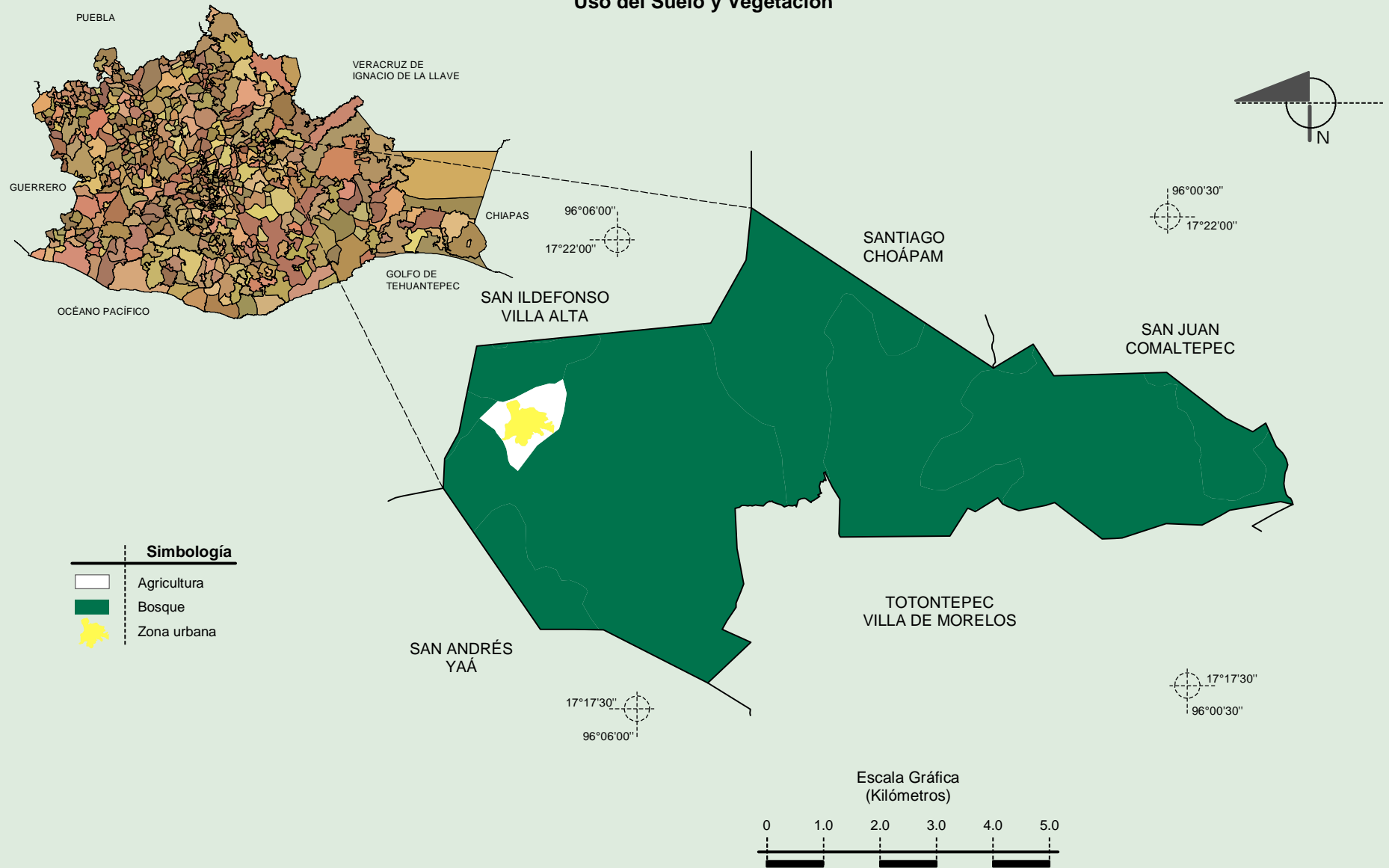
Suelos Dominantes



Fuente: INEGI. *Marco Geoestadístico 2010, Versión 4.3.*
INEGI. Conjunto de Datos Vectorial Edafológico, Escala 1:250 000 Serie II (Continuo Nacional).

Compendio de información geográfica municipal de los Estados Unidos Mexicanos Santo Domingo Roayaga, Oaxaca

Uso del Suelo y Vegetación



Fuente: INEGI. *Marco Geoestadístico 2010, Versión 4.3.*
INEGI. Conjunto de Datos Vectoriales de Uso de Suelo y Vegetación Serie III Escala 1:250 000.