



Compendio de información geográfica municipal 2010

Santo Domingo Tehuantepec

Oaxaca



**Compendio de información geográfica municipal de los
Estados Unidos Mexicanos
Santo Domingo Tehuantepec, Oaxaca
clave geoestadística 2015**

Ubicación geográfica	Coordenadas y altitud	Colindancias	Otros datos
	Entre los paralelos 15°57' y 16°56' de latitud norte; los meridianos 95°09' y 95°38' de longitud oeste; altitud entre 0 y 1 400 m.	El municipio Santo Domingo Tehuantepec geográficamente está dividido en dos áreas: La parte principal colinda al norte con los municipios de Magdalena Tequisistlán, Santa María Jalapa del Marqués, Santa María Mixtequilla, San Pedro Comitancillo y San Blas Atempa; al este con los municipios de San Blas Atempa, San Pedro Huilotepec, Salina Cruz y el Océano Pacífico; al sur con el Océano Pacífico y el municipio de Santiago Astata; al oeste con los municipios de Santiago Astata, San Pedro Huamelula, San Miguel Tenango y Magdalena Tequisistlán. La fracción restante colinda al norte con los municipios de Santiago Ixcuintepec y Santiago Lachiguiri; este y sur con el municipio de Santiago Lachiguiri; al oeste con los municipios de Santiago Lachiguiri y Santiago Ixcuintepec.	Ocupa el 1.28% de la superficie del estado. Cuenta con 78 localidades y una población total de 61 872 habitantes http://mapserver.inegi.org.mx/mgn2k/ ; resultado del censo 2010.

Fisiografía	Provincia	Subprovincia	Sistemas de topoformas
	Sierra Madre del Sur (81.07%) y Cordillera Centroamericana (18.93%)	Costas del Sur (64.24%), Llanura del Istmo (18.93%) y Sierras Orientales (16.83%)	Sierra baja compleja (51.57%), llanura costera (18.93%), sierra alta compleja (16.83%) y llanura costera con lomerío (12.67%)

Clima	Rango de temperatura	Rango de precipitación	Clima
	20 – 30°C	700 – 1 000 mm	Cálido subhúmedo con lluvias en verano, menos húmedo (94.37%), semicálido subhúmedo con lluvias en verano, menos húmedo (3.23%), cálido subhúmedo con lluvias en verano, más húmedo (1.46%), semiseco muy cálido y cálido (0.51%) y semicálido subhúmedo con lluvias en verano más húmedo (0.43%)

Geología	Periodo	Roca	Sitios de interés
	No aplicable (50.57%), Cuaternario (25.56%), Cretácico (18.39%), No determinado (1.74%), Paleógeno (1.27%) y Terciario (1.09%)	Ígnea intrusiva: Granito (12.06%) Ígnea extrusiva: toba intermedia (0.56%) y toba ácida (0.03%) Sedimentaria: Caliza (5.81%), conglomerado (2.65%), lutita (1.11%), limolita-arenisca (0.63%) y volcanosedimentaria (0.50%) Metamórfica: Metasedimentaria (37.94%), gneis (8.15%), esquisto (4.90%) y cuarcita (0.10%) Suelo: Aluvial (23.16%), litoral (0.65%) y lacustre (0.37%)	Mina: Hierro y plomo.

Nota: el porcentaje faltante corresponde a Zona Urbana con (1.36%) y Cuerpos de Agua con (0.02%)

Edafología	Suelo dominante
	Cambisol (29.24%), Phaeozem (17.94%), Luvisol (15.36%), Leptosol (14.22%), Regosol (12.58%), Fluvisol (7.41%), Arenosol (0.94%), Gleysol (0.50%), Kastañozem (0.42%) y Vertisol (0.01%)

Nota: el porcentaje faltante corresponde a Zona Urbana con (1.36%) y Cuerpos de Agua con (0.02%)

Hidrografía	Región hidrológica	Cuenca	Subcuenca	Corrientes de agua	Cuerpos de agua
	Costa de Oaxaca (Puerto Ángel) (51.42%), Tehuantepec (46.68%) y Coatzacoalcos (1.90%)	R. Astata y Otros (51.42%), R. Tehuantepec (43.86%) y L. Superior e Inferior (2.82%) y R. Coatzacoalcos (1.90%)	R. Astata y Otros (51.42%), R. Tehuantepec (43.74%), A. Platanar (20.65%), Salina Cruz (17.14%), R. Santa Gertrudis (12.99%), L. Superior e Inferior (2.82%), R. Ixcuintepec (1.90%), R. Astata (0.64%) y P. Benito Juárez (0.12%)	R. Astata y Otros (51.42%), R. Tehuantepec (43.74%), A. Platanar (20.65%), Salina Cruz (17.14%), R. Santa Gertrudis (12.99%), L. Superior e Inferior (2.82%), R. Ixcuintepec (1.90%), R. Astata (0.64%) y P. Benito Juárez (0.12%)	Perennes: Tehuantepec, Tenango y Viron. Intermitentes: El Corralito, Espuela, La Compuerta, Las Tejas, Tapesco, Lumbracero, El Chorro, Corralito y Nisaburra.

Uso del suelo y vegetación	Uso del suelo	Vegetación
	Agricultura (18.95%) y zona urbana (1.36%)	Selva (74.88%), bosque (2.86%), vegetación de dunas costeras (0.73%), pastizal inducido (0.54%), área sin vegetación (0.35%), palmar inducido (0.23%) y manglar (0.08%)

Nota: el porcentaje faltante corresponde a Cuerpos de Agua con (0.02%)

Uso potencial de la tierra	Agrícola	Pecuario
	Para la agricultura mecanizada continua (24.06%) No aptas para la agricultura (75.94%)	Para el establecimiento de praderas cultivadas con maquinaria agrícola (24.06%) Para el aprovechamiento de la vegetación natural únicamente por el ganado caprino (65.49%) No aptas para uso pecuario (10.45%)

Zona urbana	Las zonas urbanas están creciendo sobre suelo del Cuaternario, roca ígnea extrusiva del Terciario y metamórfica, en llanura costera; sobre áreas donde originalmente habían suelos denominados Phaeozem, Cambisol y Fluvisol; tienen clima cálido subhúmedo con lluvias en verano, menos húmedo, y están creciendo sobre terrenos previamente ocupados por agricultura y selva.
--------------------	---

Zonas arqueológicas y monumentos históricos	La casa de Juana C. Romero.
--	-----------------------------

Fuente: www.inafed.gob.mx/wb2/ELOCAL/ELOC_Enciclopedia

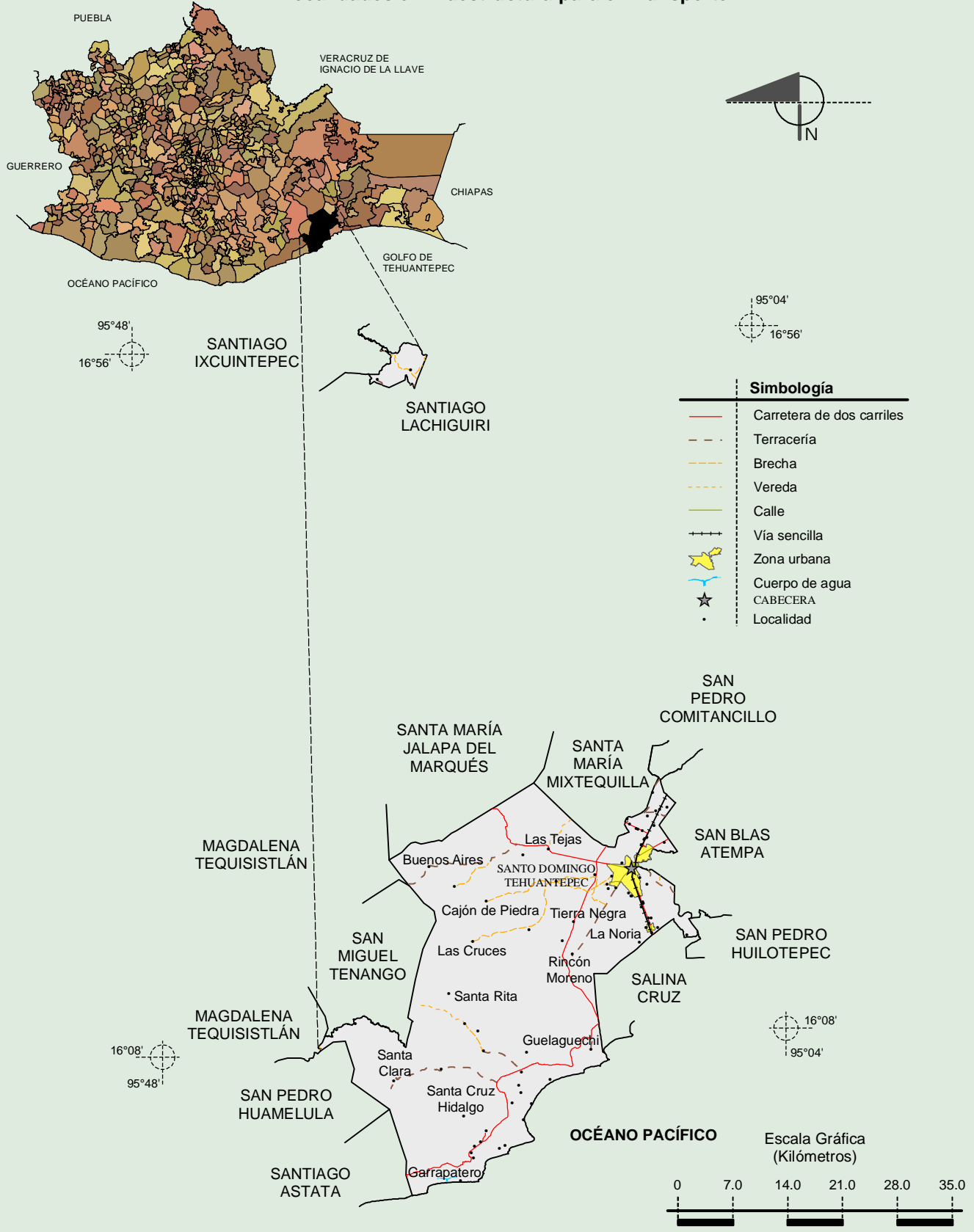
Hablantes de lengua indígena	Dialecto	Número de personas
	Lenguas zapotecas, Mixe, Chontal de Oaxaca, Huave, Lenguas mixtecas, Zoque, Lenguas chinantecas, Náhuatl, Maya, Tzotzil y No especificado.	5 312

Fuente: INEGI. *II Censo de Población y Vivienda, 2005. Tabulados básicos.*

Cultura popular	Artesanías	Gastronomía	Música
	La artesanía más típica son los trajes regionales. Cuenta con cerámica; sobresalen los utensilios de cocina, artículos decorativos y juguetes. Se encuentran artículos de hojalata, madera y hamacas.	Los platillos más comunes son el mole negro y rojo, amarillo, coloradito, chichilo, el tasajo, las tortillas, totopos de maíz blanco y morado, quesadillas de elote, garnachas, tamales de diferentes sabores envueltos en hojas de plátano.	El himno regional que enmarca todas las festividades, es la inmortal sandunga, se cree que la sandunga viene de España y que era un jaleo andaluz, que llegó a México en la época del virreinato, también se bailan 80 sones que tiene Tehuantepec, en su riqueza folklórica.

Fuente: www.inafed.gob.mx/wb2/ELOCAL/ELOC_Enciclopedia

Localidades e Infraestructura para el Transporte

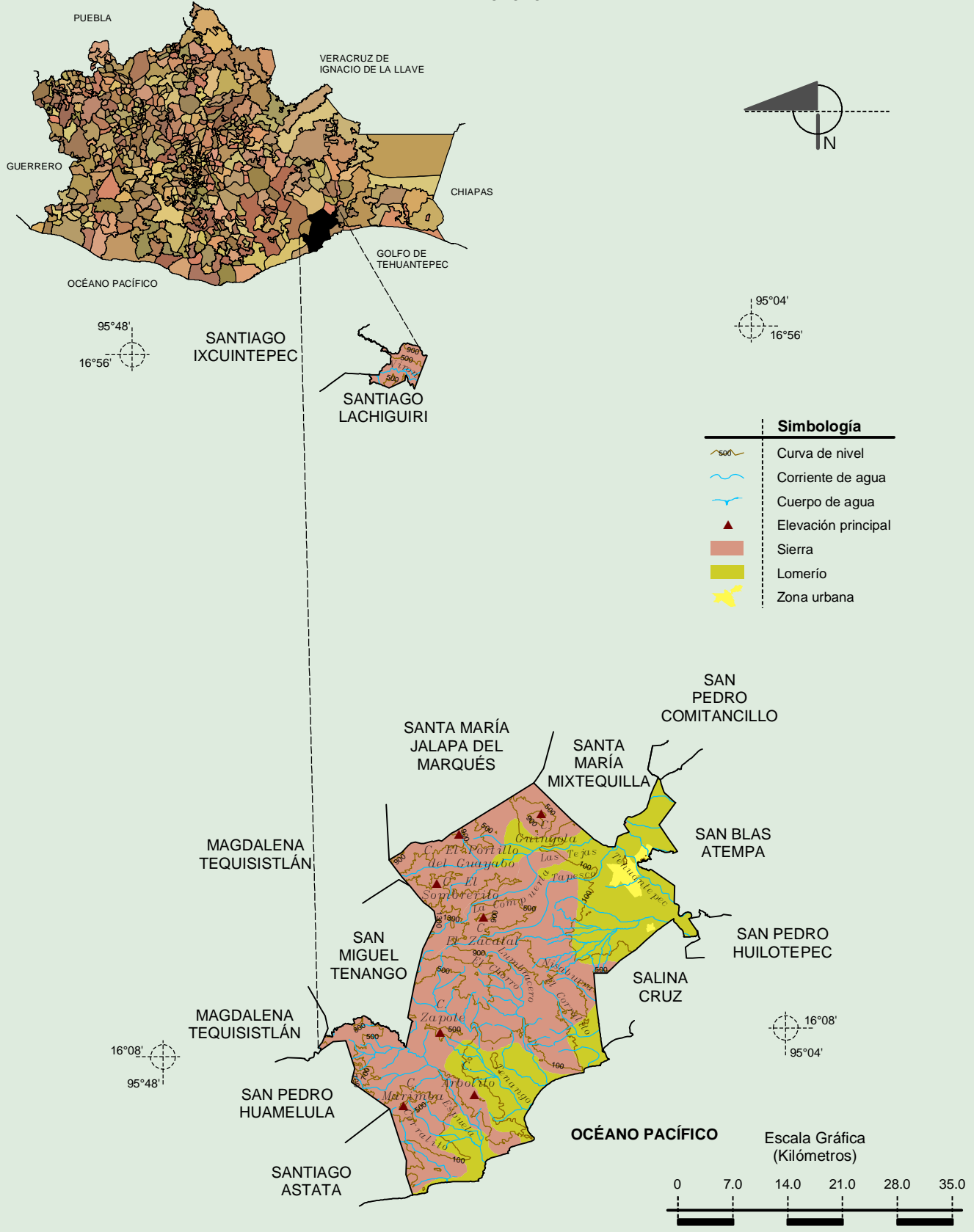


INEGI. Compendio de información geográfica municipal 2010. Santo Domingo Tehuantepec, Oaxaca. 2010

Fuente: INEGI. Marco Geoestadístico 2010, Versión 4.3.
INEGI. Información Topográfica Digital Escala 1: 250 000 serie II y serie III.

**Compendio de información geográfica municipal de los Estados Unidos Mexicanos
Santo Domingo Tehuantepec, Oaxaca**

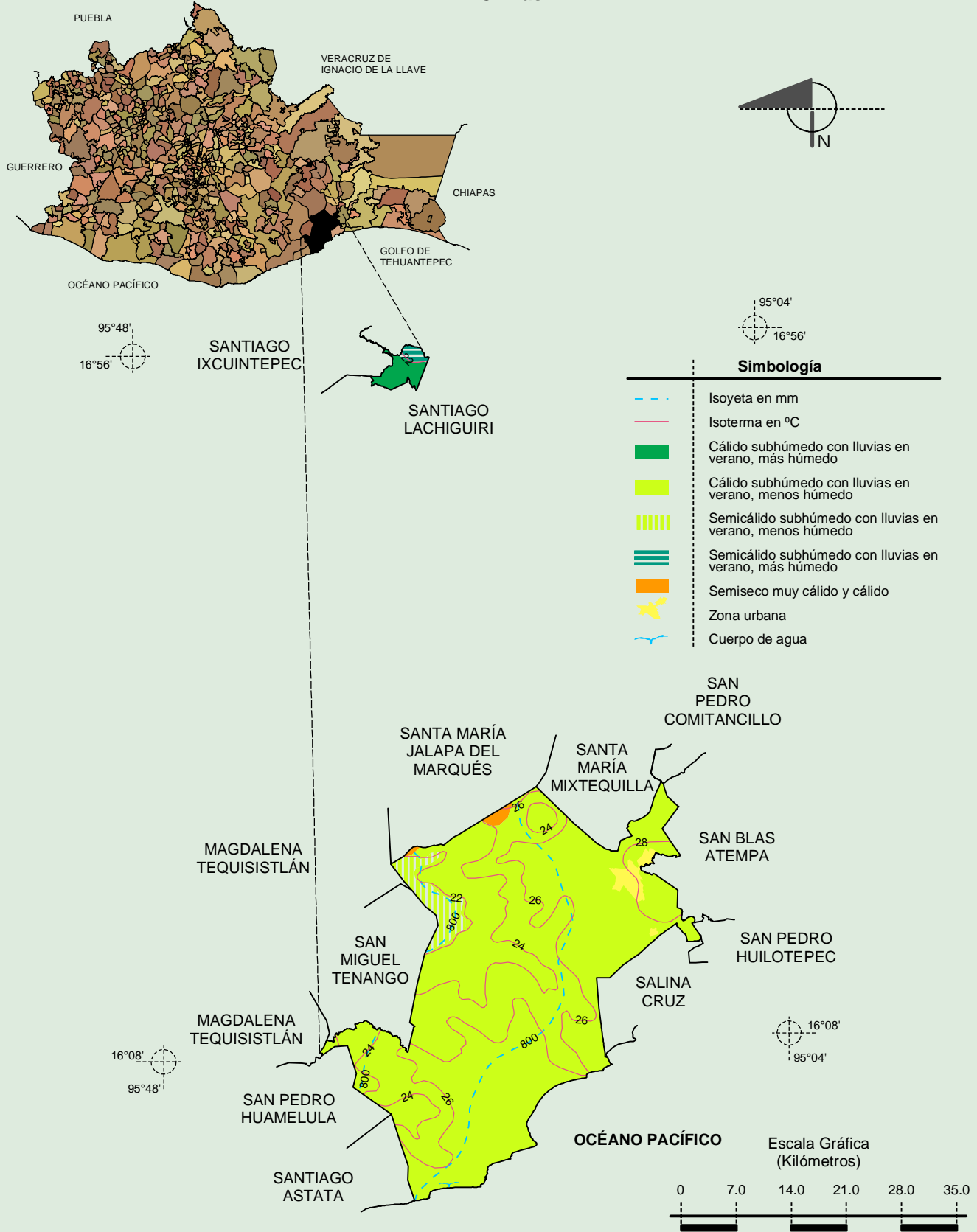
Relieve



Fuente: INEGI. Marco Geoestadístico 2010, Versión 4.3.
 INEGI. Información Topográfica Digital Escala 1:250 000 serie II y serie III.
 INEGI. Continuo Nacional del Conjunto de Datos Geográficos de la Carta Fisiográfica 1:1 000 000, serie I.
 INEGI-CONAGUA. 2007. Mapa de la Red Hidrográfica Digital de México escala 1:250 000. México.

**Compendio de información geográfica municipal de los Estados Unidos Mexicanos
Santo Domingo Tehuantepec, Oaxaca**

Climas

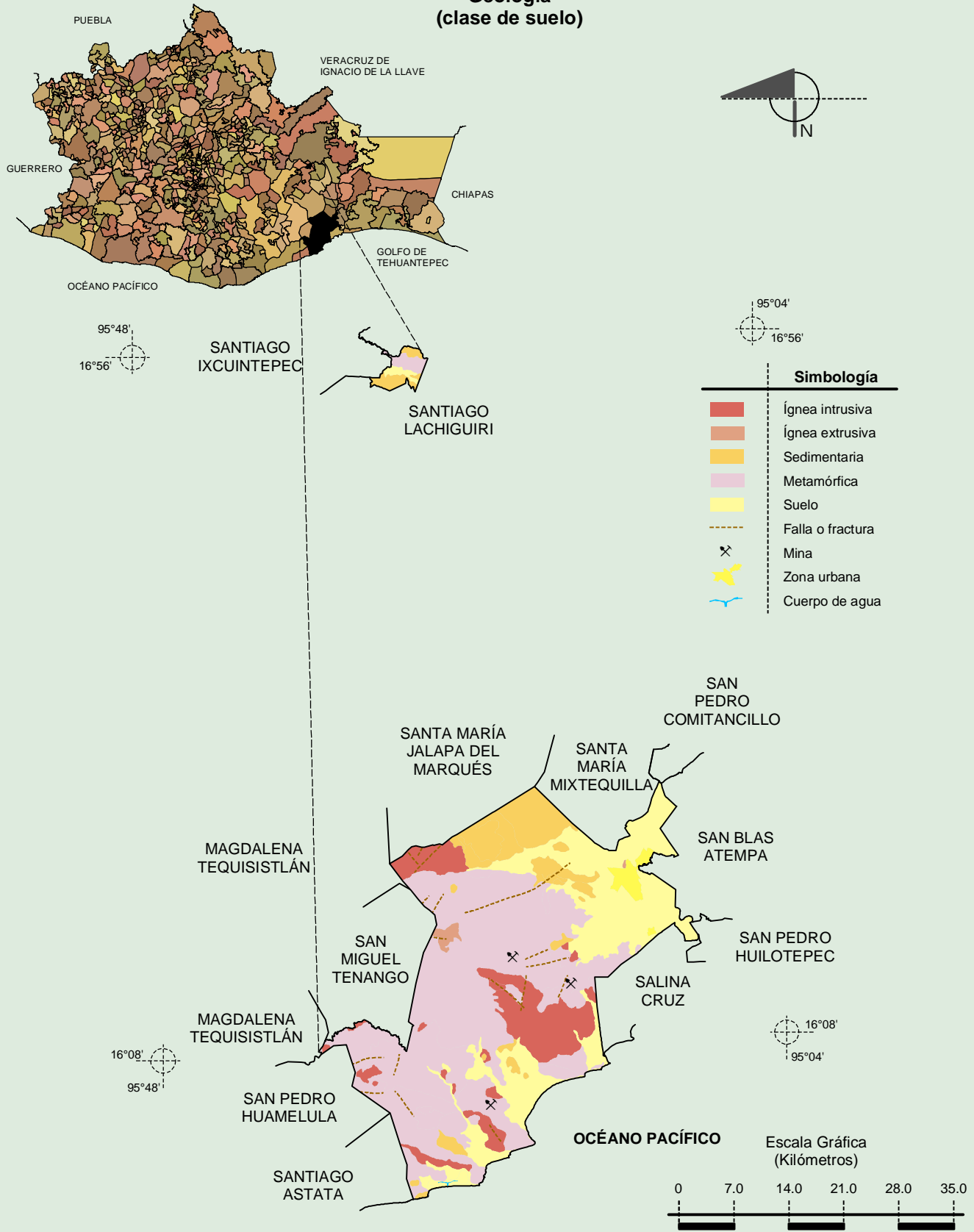


INEGI. Compendio de información geográfica municipal 2010. Santo Domingo Tehuantepec, Oaxaca. 2010

Fuente: INEGI. *Marco Geoestadístico 2010, Versión 4.3.*
 INEGI. Continuo Nacional del Conjunto de Datos Geográficos de las Cartas de Climas, Precipitación Total Anual y Temperatura Media Anual 1:1 000 000, serie I.
 INEGI. Información Topográfica Digital Escala 1: 250 000 serie II.

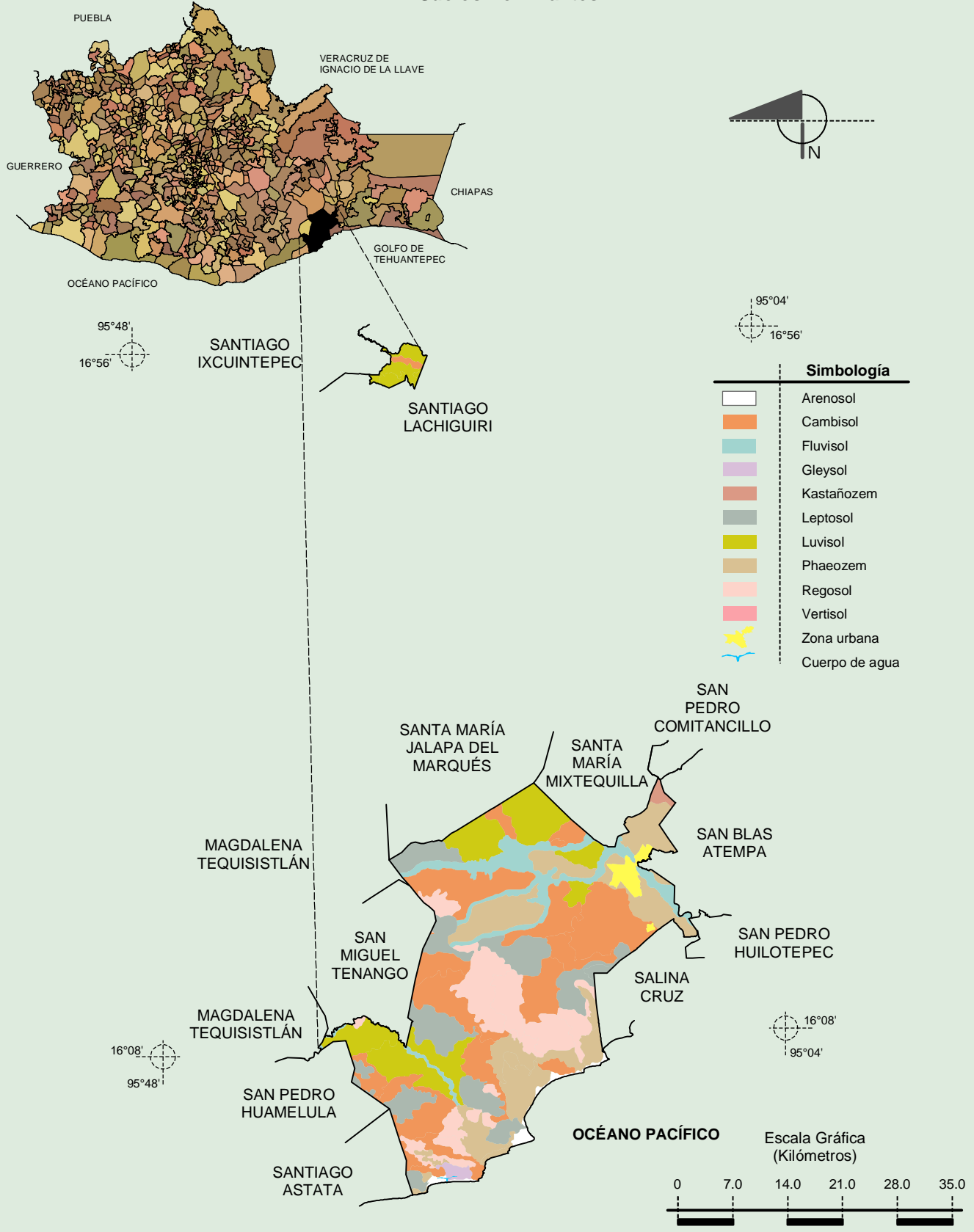
**Compendio de información geográfica municipal de los Estados Unidos Mexicanos
Santo Domingo Tehuantepec, Oaxaca**

**Geología
(clase de suelo)**



Fuente: INEGI. Marco Geoestadístico 2010, Versión 4.3.
 INEGI. Continuo Nacional del Conjunto de Datos Geográficos de la Carta Geológica, 1:250 000, serie I.
 INEGI. Continuo Nacional del Conjunto de Datos Geográficos de la Carta Geológica, 1:1 000 000, serie I.
 INEGI. Información Topográfica Digital Escala 1: 250 000 serie II.

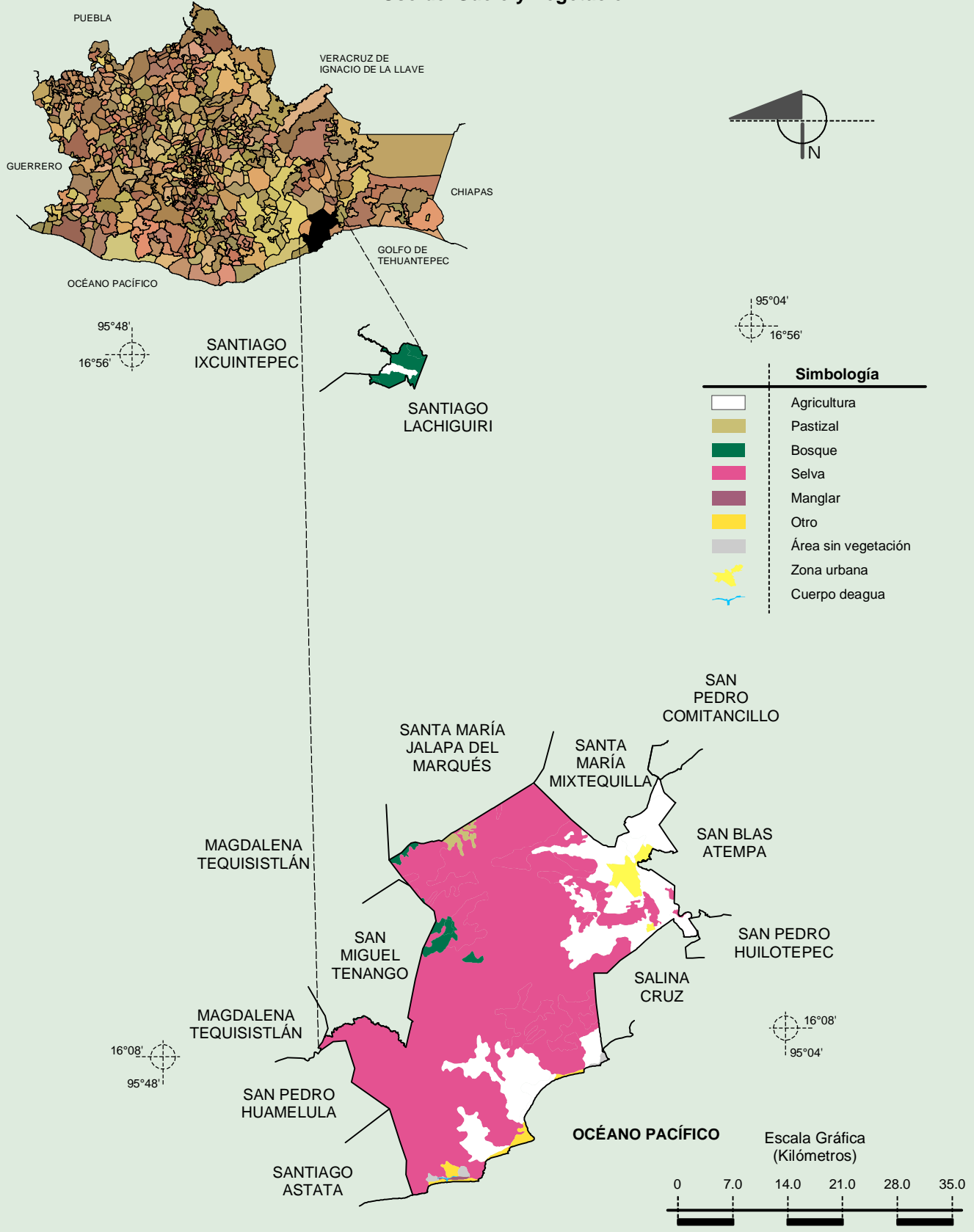
Suelos Dominantes



INEGI. Compendio de información geográfica municipal 2010. Santo Domingo Tehuantepec, Oaxaca. 2010

Fuente: INEGI. *Marco Geoestadístico 2010, Versión 4.3.*
 INEGI. Conjunto de Datos Vectorial Edafológico, Escala 1:250 000 Serie II (Continuo Nacional).
 INEGI. Información Topográfica Digital Escala 1: 250 000 serie II.

Uso del Suelo y Vegetación



Fuente: INEGI. Marco Geoestadístico 2010, Versión 4.3.
INEGI. Conjunto de Datos Vectoriales de Uso de Suelo y Vegetación Serie III Escala 1:250 000.
INEGI. Información Topográfica Digital Escala 1: 250 000 serie II.