



Compendio de información geográfica municipal 2010

Santo Domingo Tlatayápam

Oaxaca



**Compendio de información geográfica municipal de los
Estados Unidos Mexicanos
Santo Domingo Tlatayápam, Oaxaca
clave geoestadística 20518**

Ubicación geográfica	Coordenadas y altitud	Colindancias	Otros datos
	Entre los paralelos 17°23' y 17°26' de latitud norte; los meridianos 97°18' y 97°23' de longitud oeste; altitud entre 2 100 y 2 600 m.	Colinda al norte con el municipio de San Francisco Chindúa; al este con los municipios de San Francisco Chindúa y San Francisco Nuxaño; al sur con los municipios de San Francisco Nuxaño y Magdalena Yodocono de Porfirio Díaz; al oeste con los municipios de Magdalena Yodocono de Porfirio Díaz y Santiago Nezapilla.	Ocupa el 0.01% de la superficie del estado. Cuenta con 3 localidades y una población total de 153 habitantes http://mapserver.inegi.org.mx/mgn2k/ ; resultado del censo 2010.

Fisiografía	Provincia	Subprovincia	Sistemas de topofomas
	Sierra Madre del Sur (100%)	Mixteca Alta (97.56%) y Sierras Centrales de Oaxaca (2.44%)	Sierra baja compleja con cañadas (93.60%), valle de laderas tendidas con lomerío (3.96%) y sierra de cumbres tendidas (2.44%)

Clima	Rango de temperatura	Rango de precipitación	Clima
	14 – 18°C	800 – 1 000 mm	Templado subhúmedo con lluvias en verano, de humedad media (81.57%) y templado subhúmedo con lluvias en verano, más húmedo (18.43%)

Geología	Periodo	Roca	Sitios de interés
	Cretácico (52.06%) y Paleógeno (47.94%)	Sedimentaria: Caliza (52.06%), limolita-arenisca (33.56%) y arenisca-conglomerado (14.38%)	No disponible.

Edafología	Suelo dominante
	Luvisol (99.07%) y Phaeozem (0.93%)

Hidrografía	Región hidrológica	Cuenca	Subcuenca	Corrientes de agua	Cuerpos de agua
	Costa Chica – Río Verde (100%)	R. Atoyac (100%)	R. Sordo (100%)	Intermitente: Nejapilla.	No disponible.

Uso del suelo y vegetación	Uso del suelo	Vegetación
	Agricultura (37.85%) y zona urbana (12.28%)	Chaparral (31.20%) y bosque (18.67%)

Uso potencial de la tierra	Agrícola	Pecuario
	Para la agricultura de tracción animal estacional (14.89%) No aptas para la agricultura (85.11%)	Para el aprovechamiento de la vegetación de pastizal (5.64%) Para el aprovechamiento de la vegetación natural diferente del pastizal (25.48%) Para el aprovechamiento de la vegetación natural únicamente por el ganado caprino (13.79%) No aptas para uso pecuario (55.09%)

Zona urbana
La zona urbana está creciendo sobre roca sedimentaria del Paleógeno, en sierra baja compleja con cañadas; sobre área donde originalmente había suelo denominado Luvisol; tiene clima templado subhúmedo con lluvias en verano, de humedad media, y está creciendo sobre terreno previamente ocupado por agricultura.

Zonas arqueológicas y monumentos históricos
Cuenta con un templo católico, del cual se desconoce la fecha de su fundación.

Fuente: www.inafed.gob.mx/wb2/ELOCAL/ELOC_Enciclopedia

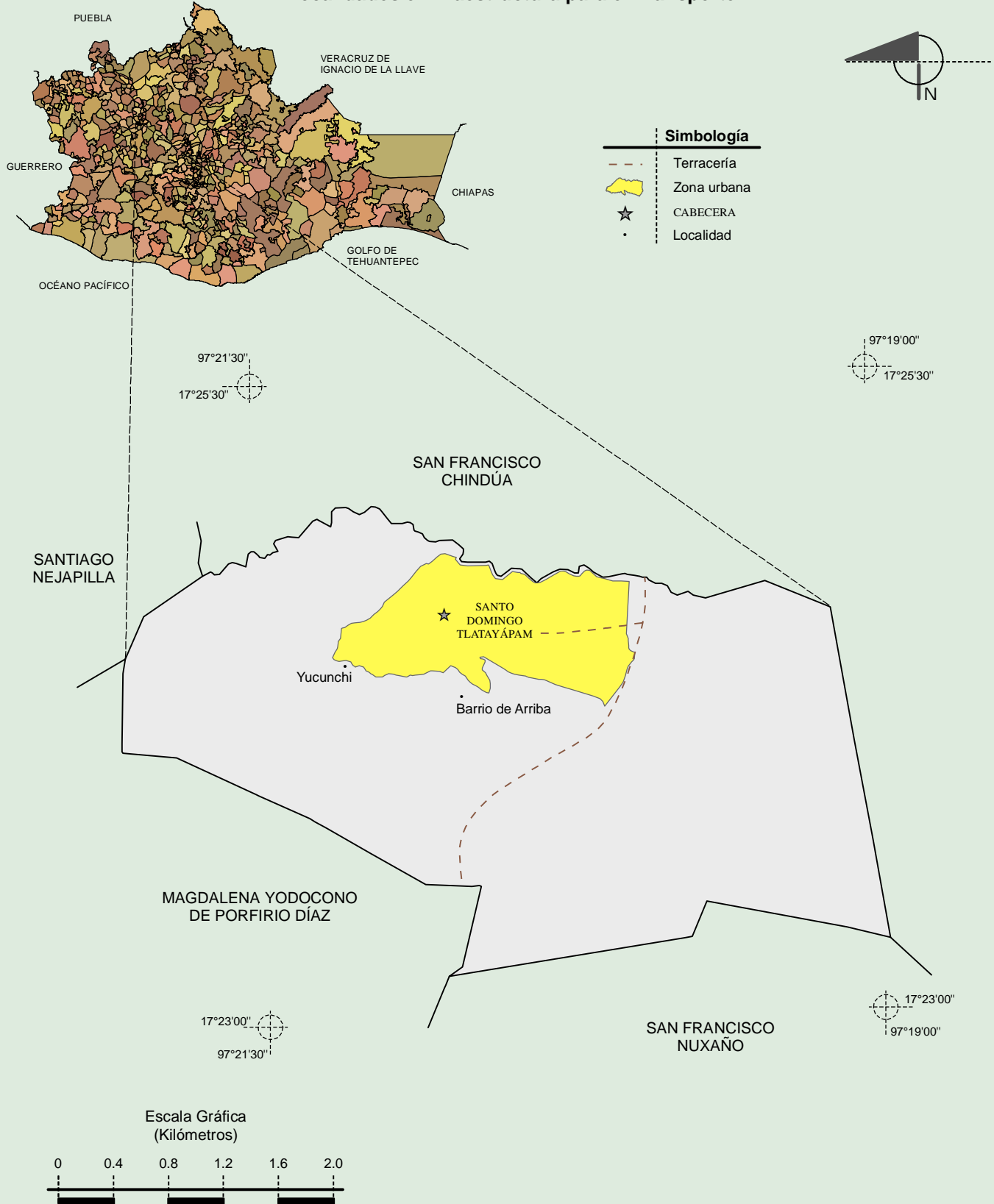
Hablantes de lengua indígena	Dialecto	Número de personas
	Lenguas mixtecas.	2

Fuente: INEGI. *II Censo de Población y Vivienda, 2005. Tabulados básicos.*

Cultura popular	Artesanías	Gastronomía	Música
	No disponible.	Entre los principales platillos encontramos el mole, la barbacoa, el pozole, los tamales, las empanadas, el pulque, el tepache. Dulces de calabaza, y de chilacayote.	La música que se escucha es la producida por la orquesta.

Fuente: www.inafed.gob.mx/wb2/ELOCAL/ELOC_Enciclopedia

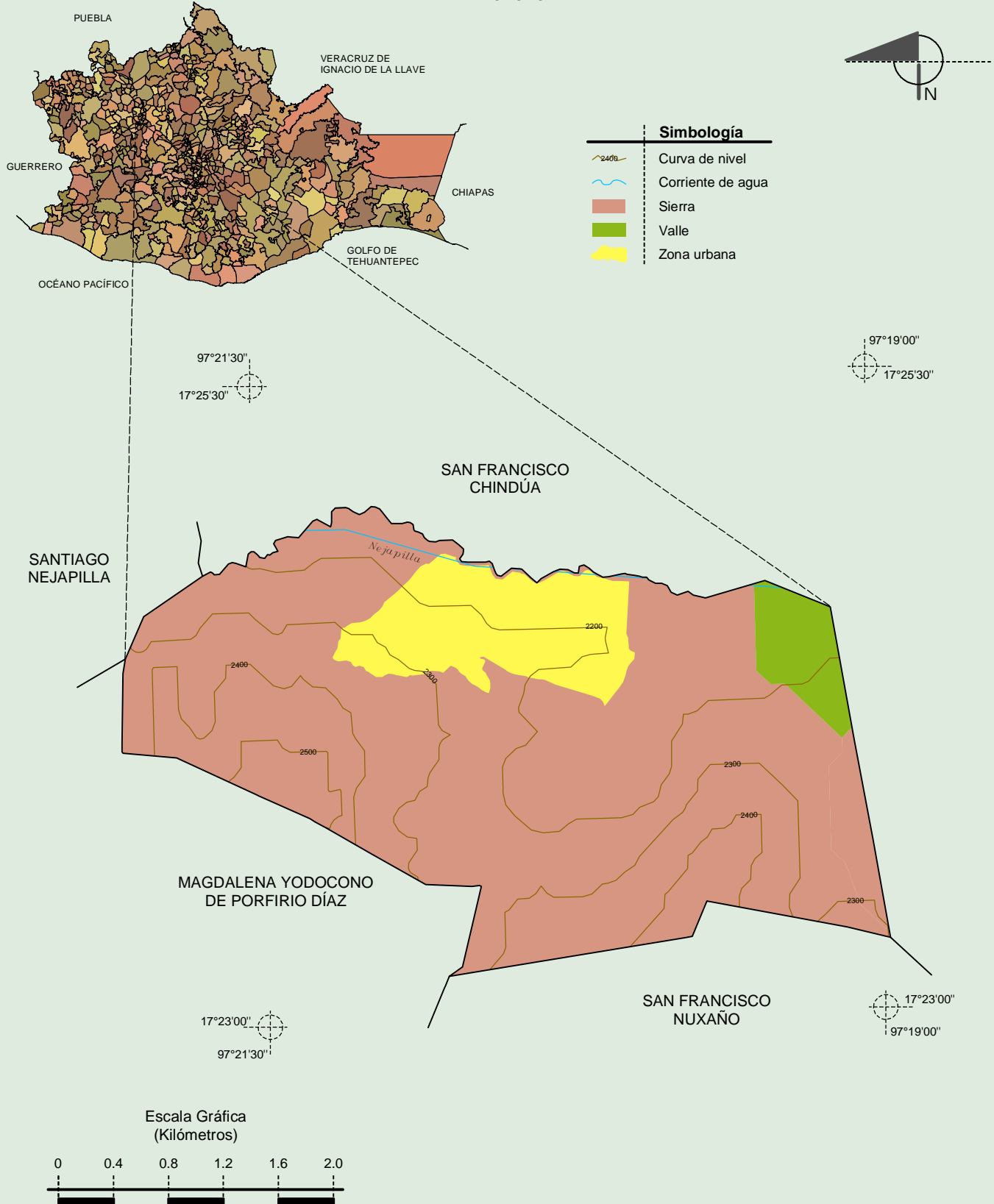
Localidades e Infraestructura para el Transporte



Fuente: INEGI. *Marco Geoestadístico 2010, Versión 4.3.*
INEGI. Información Topográfica Digital Escala 1: 250 000 serie III.

**Compendio de información geográfica municipal de los Estados Unidos Mexicanos
Santo Domingo Tlatayápan, Oaxaca**

Relieve

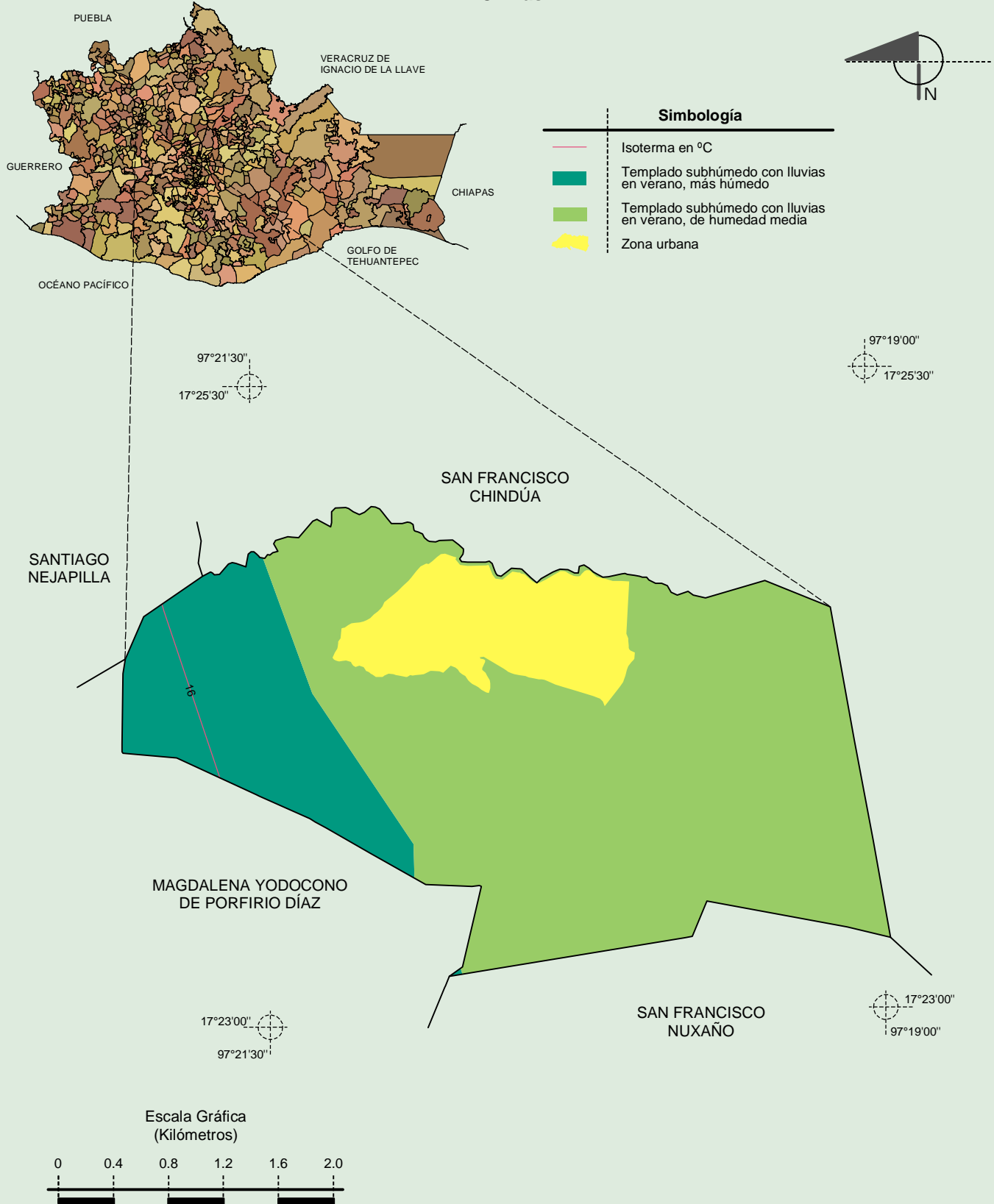


INEGI. Compendio de información geográfica municipal 2010. Santo Domingo Tlatayápan, Oaxaca. 2010

Fuente: INEGI. *Marco Geoestadístico 2010, Versión 4.3.*
 INEGI. Información Topográfica Digital Escala 1:250 000 serie III.
 INEGI. Continuo Nacional del Conjunto de Datos Geográficos de la Carta Fisiográfica 1:1 000 000, serie I.
 INEGI-CONAGUA. 2007. Mapa de la Red Hidrográfica Digital de México escala 1:250 000. México.

**Compendio de información geográfica municipal de los Estados Unidos Mexicanos
Santo Domingo Tlatayápan, Oaxaca**

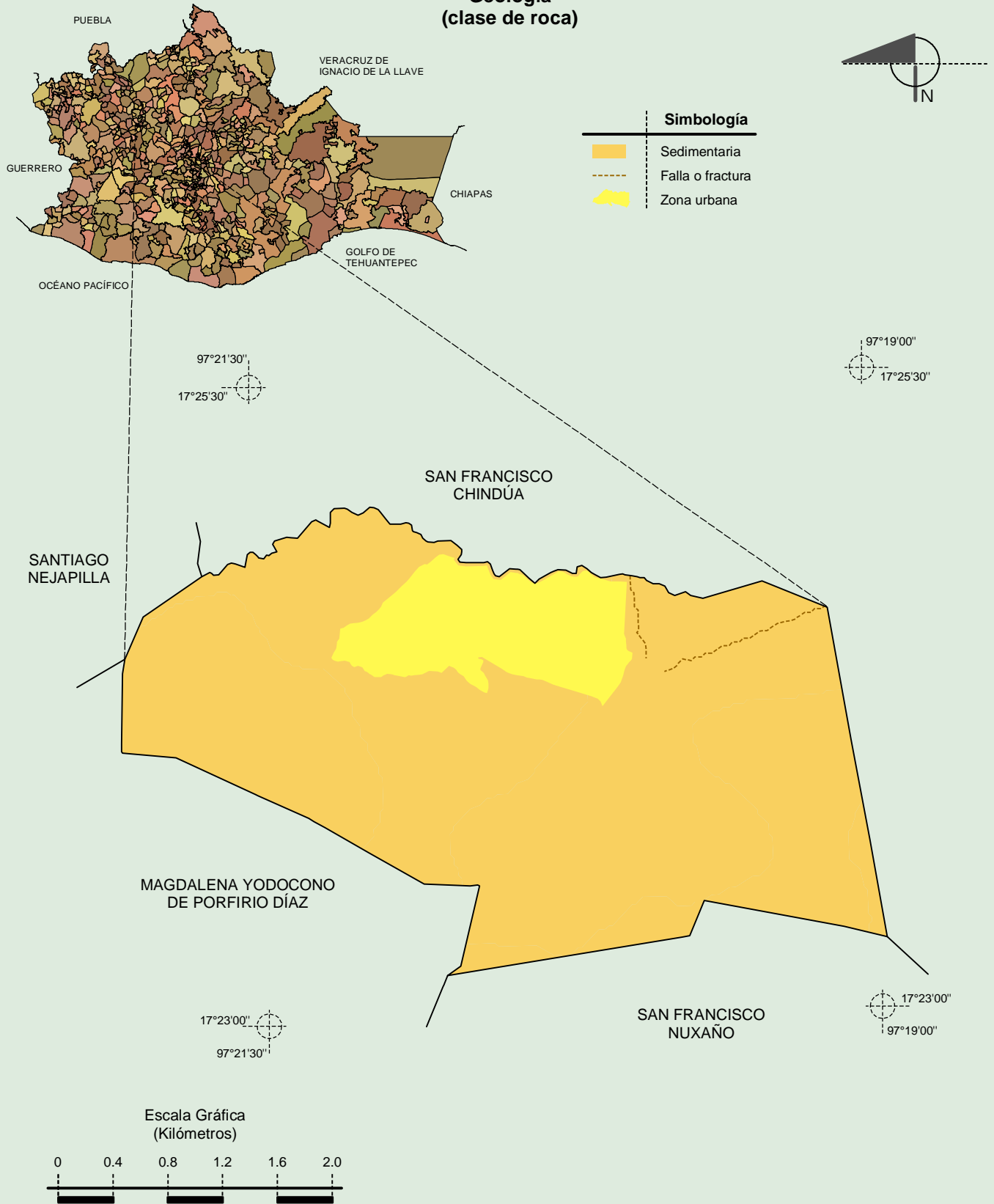
Climas



Fuente: INEGI. *Marco Geoestadístico 2010, Versión 4.3.*
INEGI. Continuo Nacional del Conjunto de Datos Geográficos de las Cartas de Climas, Precipitación Total Anual y Temperatura Media Anual 1:1 000 000, serie I.

**Compendio de información geográfica municipal de los Estados Unidos Mexicanos
Santo Domingo Tlatayápm, Oaxaca**

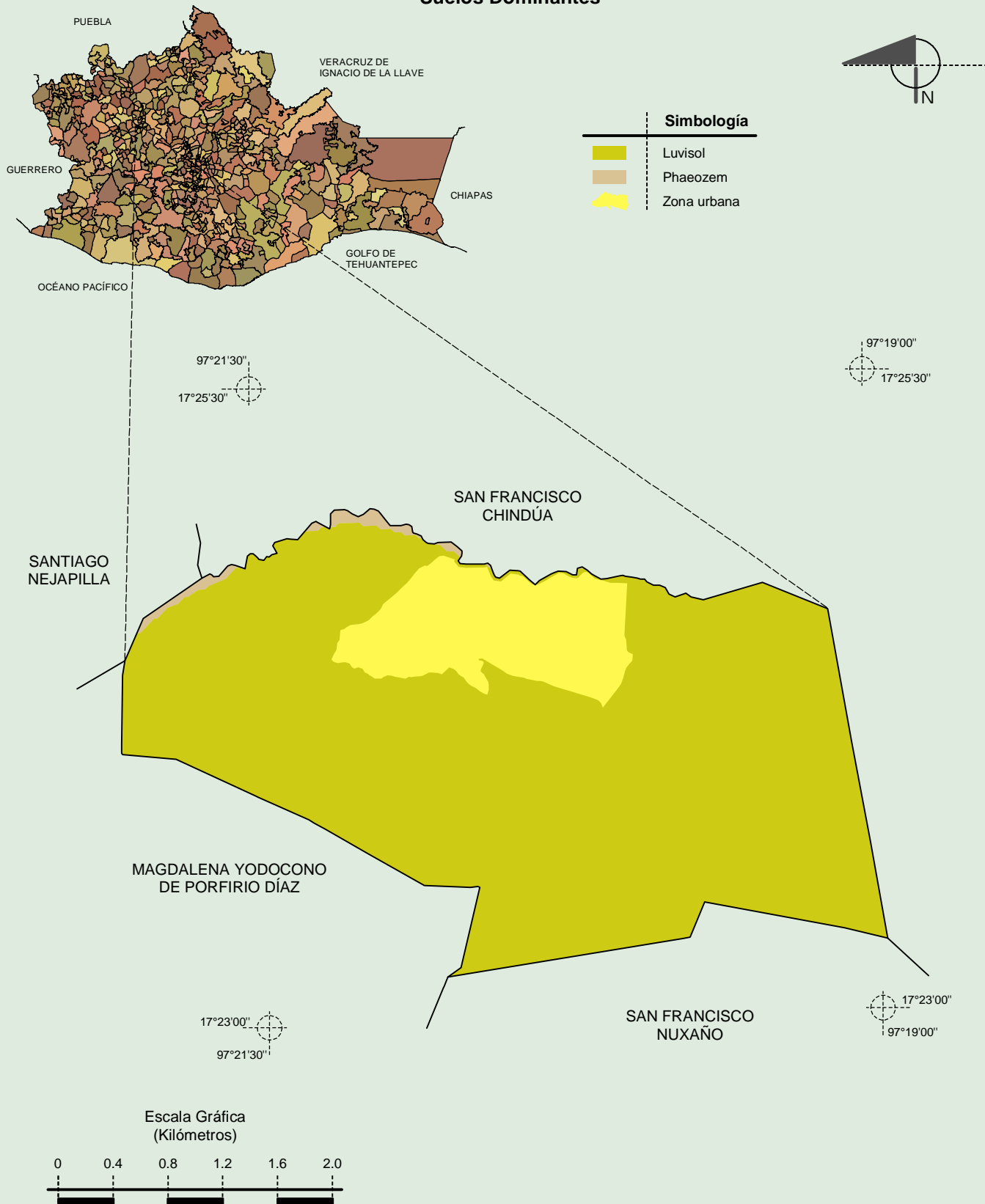
**Geología
(clase de roca)**



INEGI. Compendio de información geográfica municipal 2010. Santo Domingo Tlatayápm, Oaxaca. 2010

Fuente: INEGI. Marco Geoestadístico 2010, Versión 4.3.
INEGI. Continuo Nacional del Conjunto de Datos Geográficos de la Carta Geológica, 1:250 000, serie I.

Suelos Dominantes



Fuente: INEGI. *Marco Geoestadístico 2010, Versión 4.3.*
INEGI. Conjunto de Datos Vectorial Edafológico, Escala 1:250 000 Serie II (Continuo Nacional).

Uso del Suelo y Vegetación

