

Instituto Nacional de Estadística y Geografía



Compendio de información geográfica municipal 2010

Santo Domingo Xagacía

Oaxaca



INSTITUTO NACIONAL
DE ESTADÍSTICA Y GEOGRAFÍA

Compendio de información geográfica municipal de los Estados Unidos Mexicanos Santo Domingo Xagacía, Oaxaca clave geoestadística 20522

Ubicación geográfica	Coordenadas y altitud	Colindancias	Otros datos
	Entre los paralelos 17°05' y 17°10' de latitud norte; los meridianos 96°14' y 96°22' de longitud oeste; altitud entre 1 200 y 3 200 m.	Colinda al norte con los municipios de Santiago Laxopa, San Pedro Cajones y San Francisco Cajonos; al este con los municipios de San Francisco Cajones y San Pablo Yaganiza; al sur con los municipios de San Pablo Yaganiza, Santo Domingo Albarradas y Villa Díaz Ordaz; al oeste con los municipios de Villa Díaz Ordaz y Santiago Laxopa.	Ocupa el 0.06% de la superficie del estado Cuenta con 5 localidades y una población total de 1 213 habitantes http://mapserver.inegi.org.mx/mgn2k/ ; resultado del censo 2010.

Fisiografía	Provincia	Subprovincia	Sistemas de topoformas
	Sierra Madre del Sur (100%)	Sierras Orientales (100%)	Sierra alta compleja (100%)

Clima	Rango de temperatura	Rango de precipitación	Clima
	10 – 20°C	1 200 – 2 000 mm	Templado húmedo con abundantes lluvias en verano (89.62%), semicálido húmedo con abundantes lluvias en verano (9.87%) y semifrío húmedo con abundantes lluvias en verano (0.51%)

Geología	Periodo	Roca	Sitios de interés
	Terciario (92.00%) y Cretácico (8.00%)	Ígnea extrusiva: andesita (92.00%) Metamórfica: esquisto (8.00%)	Mina: Oro.

Edafología	Suelo dominante
	Luvisol (59.15%) y Acrisol (40.85%)

Hidrografía	Región hidrológica	Cuenca	Subcuenca	Corrientes de agua	Cuerpos de agua
	Papaloapan (100%)	R. Papaloapan (100%)	R. Playa (100%)	Perenne: Cajonos, manzanito El e Intermitente.	No disponible.

Uso del suelo y vegetación	Uso del suelo	Vegetación
	Agricultura (7.13%) y zona urbana (1.95%)	Bosque (85.77%) y pastizal inducido (5.15%)

Uso potencial de la tierra	Agrícola	Pecuario
	Para la agricultura manual continua (54.49%) No aptas para la agricultura (45.51%)	No aptas para el uso pecuario (100%)

Zona urbana	La zona urbana está creciendo sobre roca ígnea extrusiva del Terciario y metamórfica del Cretácico, en sierra alta compleja; sobre área donde originalmente había suelo denominado Luvisol; tiene clima templado húmedo con abundantes lluvias en verano, y está creciendo sobre terrenos previamente ocupados por bosque y agricultura.
-------------	--

Zonas arqueológicas y monumentos históricos	Cuenta con un templo católico construido de adobe y piedra en el año 1715.
---	--

Fuente: www.inafed.gob.mx/wb2/ELOCAL/ELOC_Enciclopedia

Hablantes de lengua indígena	Dialecto	Número de personas
	Lenguas zapotecas.	801

Fuente: INEGI. II Censo de Población y Vivienda, 2005. Tabulados básicos.

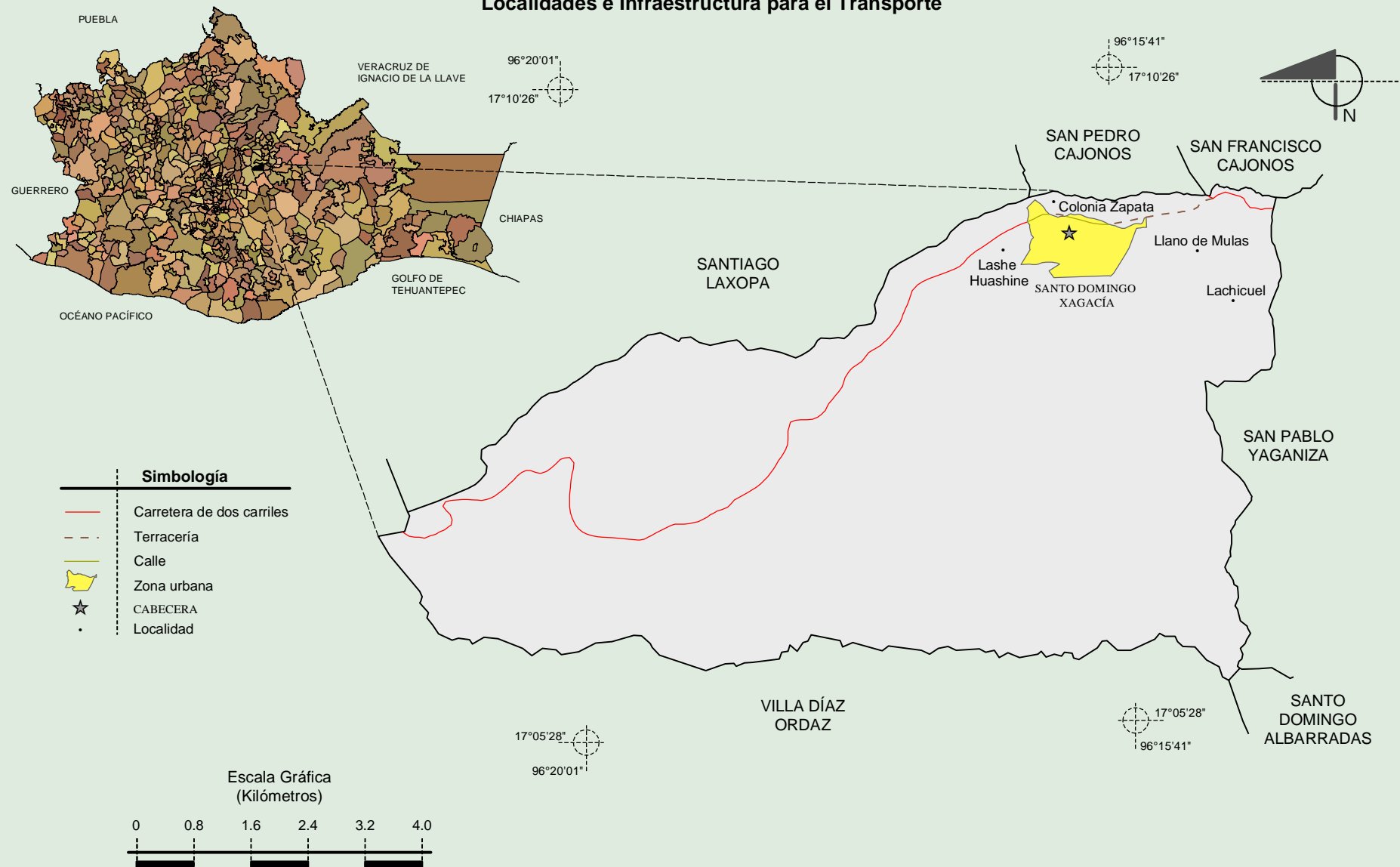
Cultura popular	Artesanías	Gastronomía	Música
	Hamacas de ixtle y comales de barro.	Tamales, caldo de res, mezcal y champurrado.	Banda de música, la flauta, la guitarra y el tambor.

Fuente: www.inafed.gob.mx/wb2/ELOCAL/ELOC_Enciclopedia

Compendio de información geográfica municipal de los Estados Unidos Mexicanos

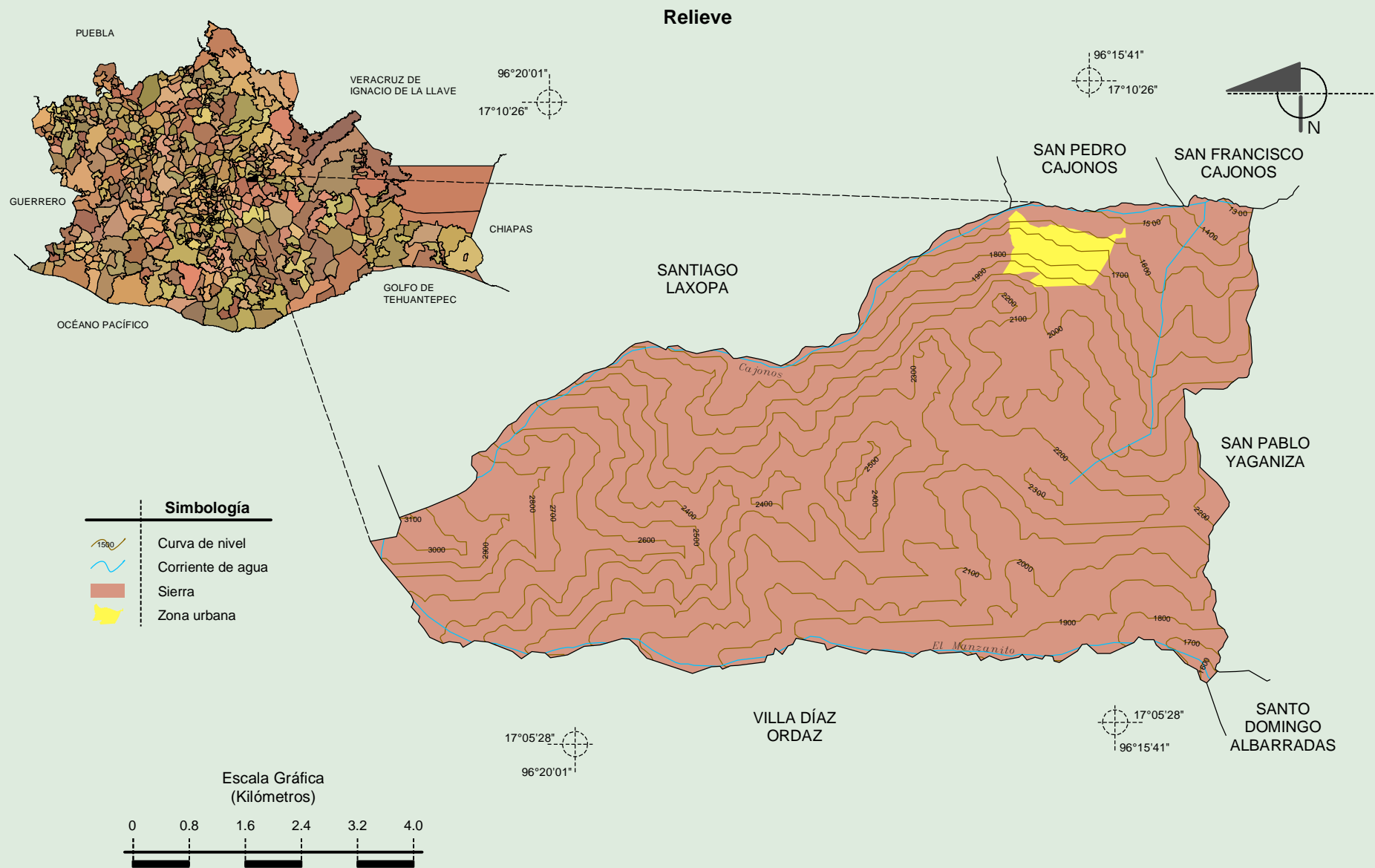
Santo Domingo Xagacía, Oaxaca

Localidades e Infraestructura para el Transporte



Fuente: INEGI. Marco Geoestadístico 2010, Versión 4.3.
INEGI. Información Topográfica Digital Escala 1:250 000 serie III

Compendio de información geográfica municipal de los Estados Unidos Mexicanos Santo Domingo Xagacía, Oaxaca

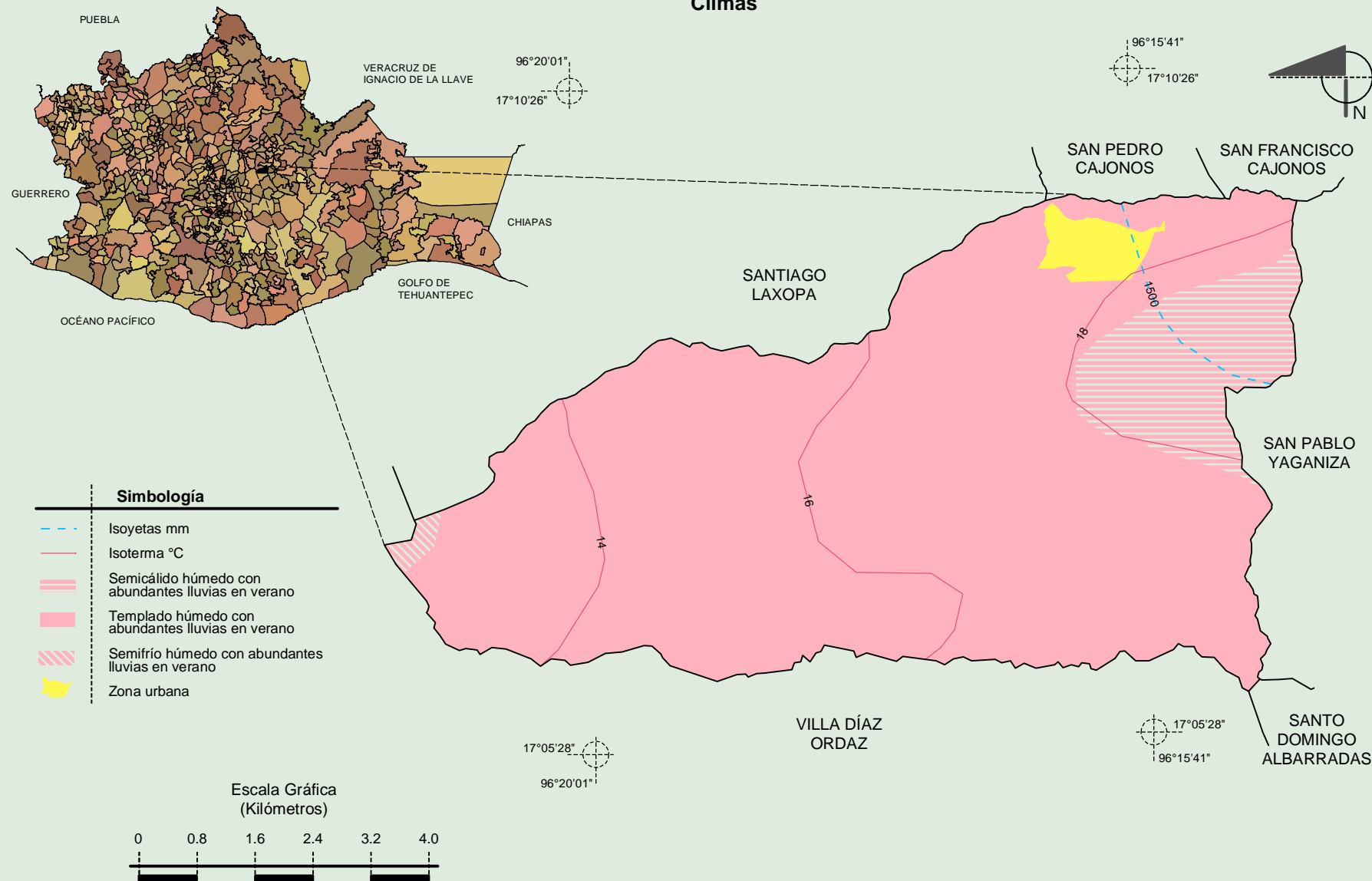


Fuente: INEGI. *Marco Geoestadístico 2010, Versión 4.3.*
 INEGI. Continuo Nacional del Conjunto de Datos Geográficos de la Carta Fisiográfica 1:1 000 000, serie I.
 INEGI. Información Topográfica Digital Escala 1:250 000 serie III.
 INEGI-CONAGUA. 2007. Mapa de la Red Hidrográfica Digital de México escala 1:250 000. México.

Compendio de información geográfica municipal de los Estados Unidos Mexicanos

Santo Domingo Xagacía, Oaxaca

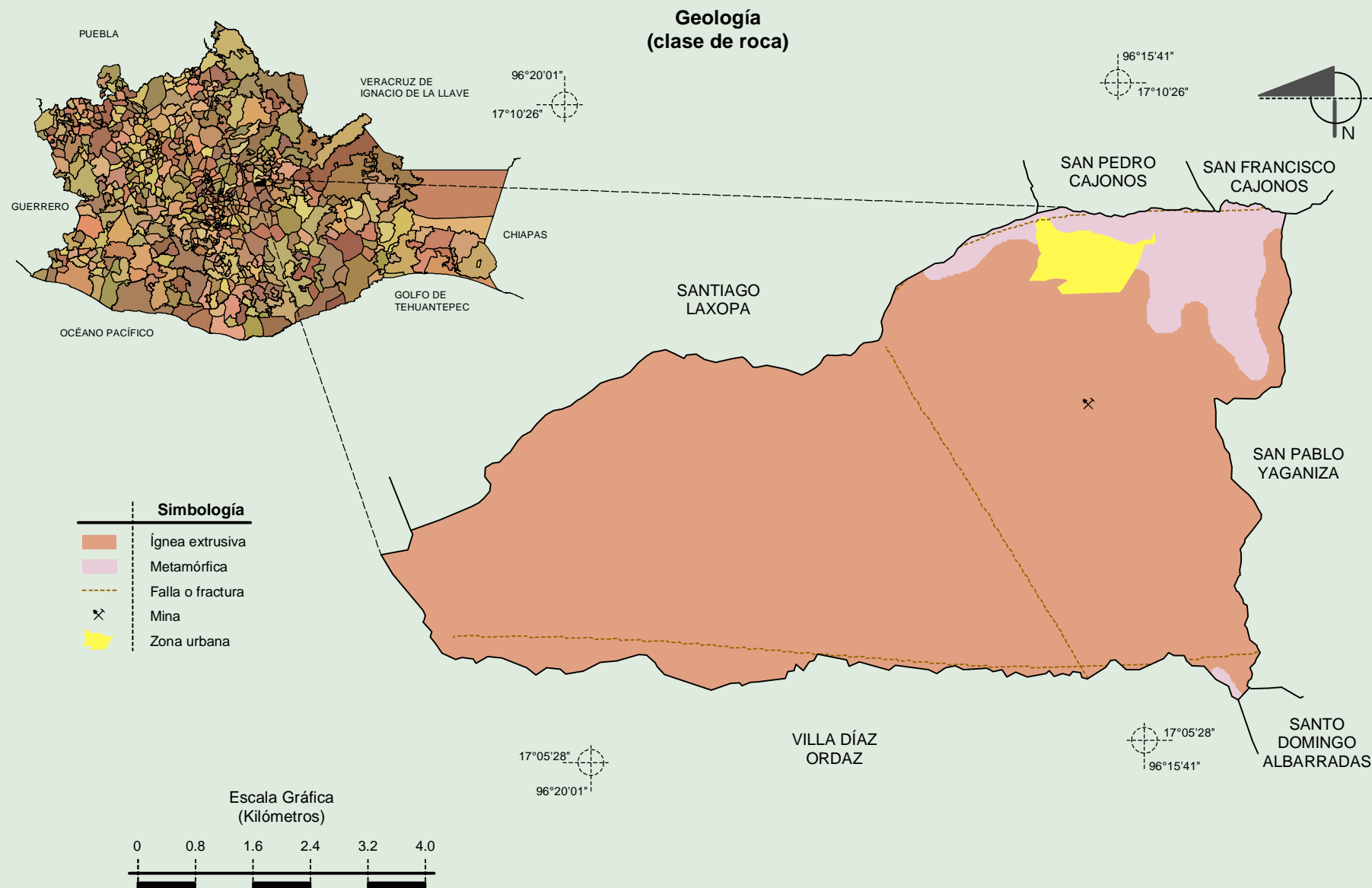
Climas



Fuente: INEGI. Marco Geoestadístico 2010, Versión 4.3.

INEGI. Continuo Nacional del Conjunto de Datos Geográficos de las Cartas de Climas, Precipitación Total Anual y Temperatura Media Anual 1:1 000 000, serie I.

Compendio de información geográfica municipal de los Estados Unidos Mexicanos Santo Domingo Xagacía, Oaxaca

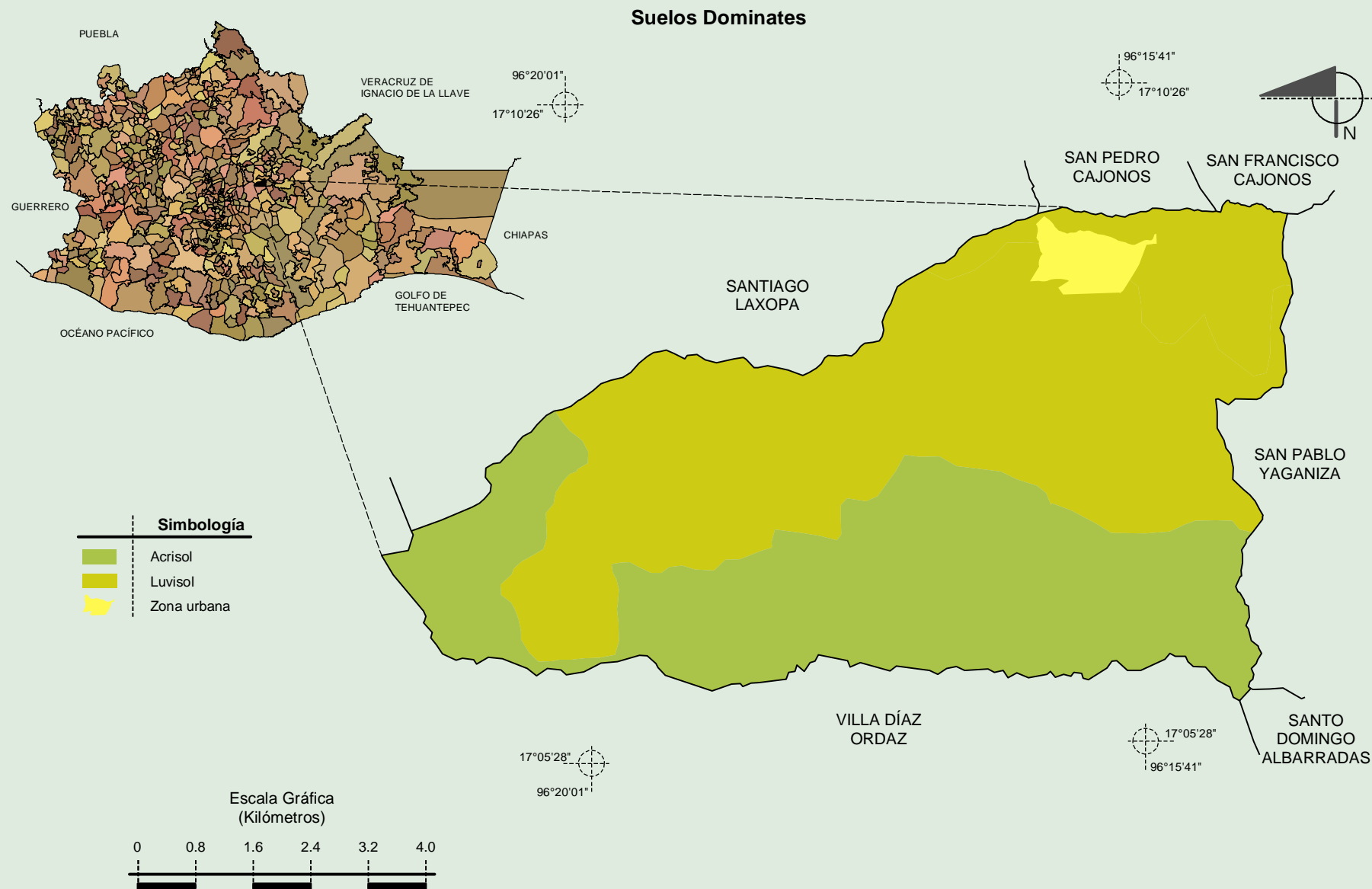


Fuente: INEGI. *Marco Geoestadístico 2010, Versión 4.3.*

INEGI. Continuo Nacional del Conjunto de Datos Geográficos de la Carta Geológica, 1:250 000, serie I.

INEGI. Continuo Nacional del Conjunto de Datos Geográficos de la Carta Geológica, 1:1 000 000, serie I.

Compendio de información geográfica municipal de los Estados Unidos Mexicanos
Santo Domingo Xagacía, Oaxaca

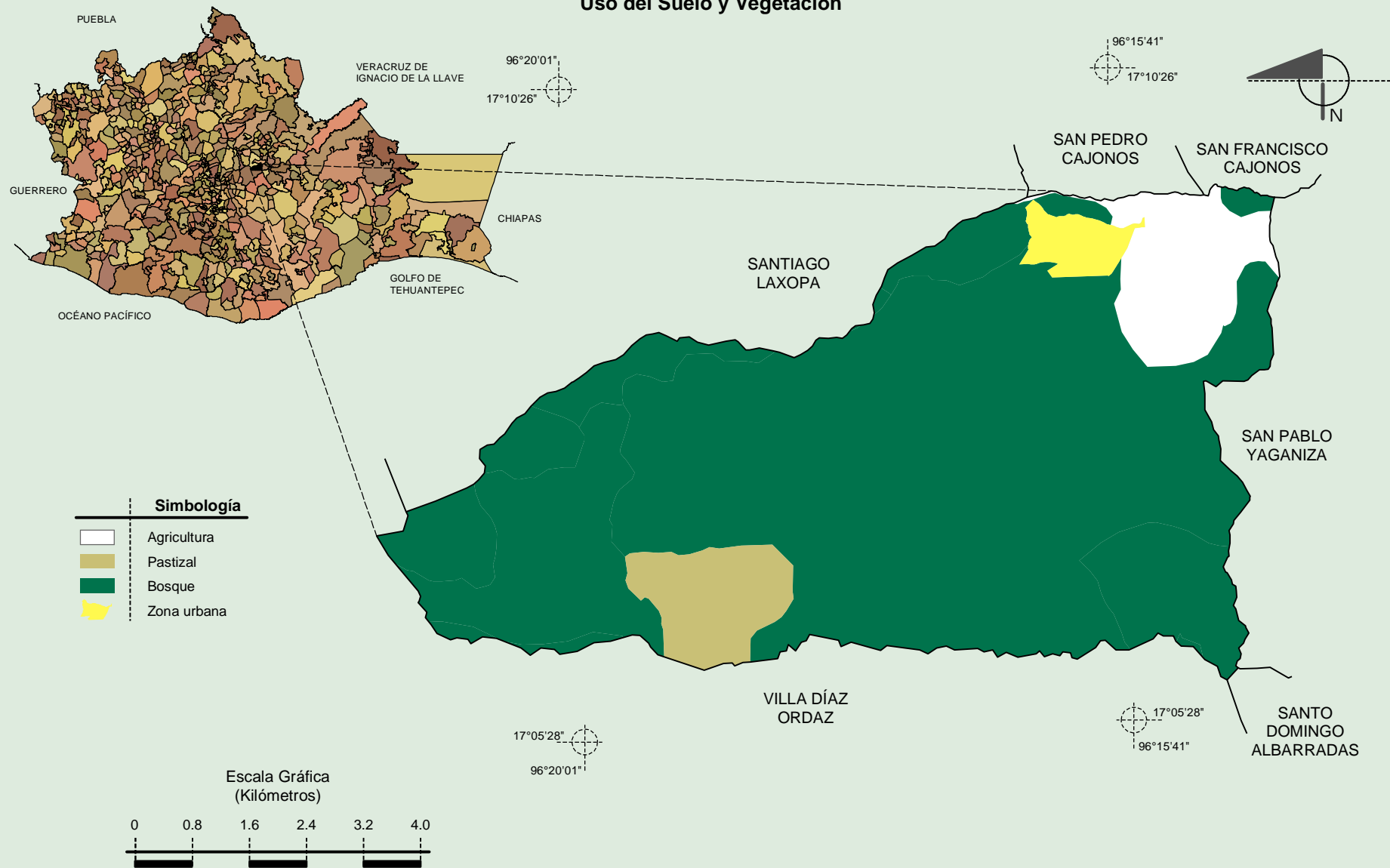


Fuente: INEGI. *Marco Geoestadístico 2010, Versión 4.3.*
 INEGI. Conjunto de Datos Vectorial Edafológico, Escala 1:250 000 Serie II (Continuo Nacional).

Compendio de información geográfica municipal de los Estados Unidos Mexicanos

Santo Domingo Xagacía, Oaxaca

Uso del Suelo y Vegetación



Fuente: INEGI. *Marco Geoestadístico 2010, Versión 4.3.*
 INEGI. Conjunto de Datos Vectoriales de Uso de Suelo y Vegetación Serie III Escala 1:250 000.