



Compendio de información geográfica municipal 2010

Santos Reyes Tepejillo

Oaxaca



**Compendio de información geográfica municipal de los
Estados Unidos Mexicanos
Santos Reyes Tepejillo, Oaxaca
clave geoestadística 20528**

| Ubicación geográfica | Coordenadas y altitud | Colindancias | Otros datos |
|----------------------|--|---|--|
| | Entre los paralelos 17°21' y 17°28' de latitud norte; los meridianos 97°54' y 98°00' de longitud oeste; altitud entre 1 400 y 2 800 m. | Colinda al norte con los municipios de San Miguel Tlacotepec, Ixpantepec Nieves y Tezoatlán de Segura y Luna; al este con los municipios de Tezoatlán de Segura y Luna y San Juan Mixtepec -Dto. 08-; al sur con los municipios de San Juan Mixtepec -Dto. 08- y Santiago Juxtlahuaca; al oeste con los municipios de Santiago Juxtlahuaca y San Miguel Tlacotepec. | Ocupa el 0.06% de la superficie del estado. Cuenta con 6 localidades y una población total de 1 213 habitantes http://mapserver.inegi.org.mx/mgn2k/ ; resultado del censo 2010. |

| Fisiografía | Provincia | Subprovincia | Sistemas de topoformas |
|-------------|-----------------------------|---|--|
| | Sierra Madre del Sur (100%) | Mixteca Alta (53.71%) y Cordillera Costera del Sur (46.29%) | Sierra alta compleja (53.71%), Valle intermontano con lomerío (32.59%), Sierra de cumbres tendidas (13.49%) y Lomerío de llanos aislados con cañadas (0.21%) |

| Clima | Rango de temperatura | Rango de precipitación | Clima |
|-------|----------------------|------------------------|---|
| | 16 – 22°C | 800 – 1 000 mm | Semicálido subhúmedo con lluvias en verano, menos húmedo (58.99%), cálido subhúmedo con lluvias en verano (37.78%), templados subhúmedo con lluvias en verano (2.17%), y semicálido subhúmedo con lluvias en verano, de humedad media (1.06%) |

| Geología | Periodo | Roca | Sitios de interés |
|----------|--|--|-------------------|
| | Jurásico (66.57%), Cretácico (22.84%) y Paleógeno (10.59%) | Sedimentaria: Caliza-lutita (43.26%), lutita-arenisca (23.31%), caliza (22.84%) y arenisca-conglomerado (10.59%) | No disponible. |

| | |
|-------------------|--|
| Edafología | Suelo dominante |
| | Leptosol (79.20%), Luvisol (16.87%) y Phaeozem (3.93%) |

| | | | | | |
|--------------------|--------------------|------------------|-------------------|--|-----------------|
| Hidrografía | Región hidrológica | Cuenca | Subcuenca | Corrientes de agua | Cuerpos de agua |
| | Balsas (100%) | R. Atoyac (100%) | R. Mixteco (100%) | Perenne: Mixteco e Intermitentes. | No disponible. |

| | | |
|-----------------------------------|--|--|
| Uso del suelo y vegetación | Uso del suelo | Vegetación |
| | Agricultura (22.86%) y zona urbana (3.53%) | Pastizal inducido (27.74%), selva (24.25%) y bosque (21.62%) |

| | | |
|-----------------------------------|--|---|
| Uso potencial de la tierra | Agrícola | Pecuario |
| | Para la agricultura de tracción animal estacional (15.13%) Para la agricultura manual estacional (0.06%) No aptas para la agricultura (84.81%) | Para el aprovechamiento de la vegetación de pastizal (9.17%) Para el aprovechamiento de la vegetación natural diferente del pastizal (32.59%) Para el aprovechamiento de la vegetación natural únicamente por el ganado caprino (27.55%) No aptas para uso pecuario (30.69%) |

| | |
|--------------------|--|
| Zona urbana | La zona urbana está creciendo sobre rocas sedimentarias del Cretácico y Jurásico, en sierra alta compleja y valle intermontano con lomerío; sobre área donde originalmente había suelo denominado Leptosol; tiene clima semicálido subhúmedo con lluvias en verano, menos húmedo y cálido subhúmedo con lluvias en verano, y está creciendo sobre terreno previamente ocupado por agricultura, selva y pastizal. |
|--------------------|--|

| | |
|--|--|
| Zonas arqueológicas y monumentos históricos | Se encuentra una muralla alrededor del cerro conocida como ciudad de la Tepejillo. |
|--|--|

Fuente: www.inafed.gob.mx/wb2/ELOCAL/ELOC_Enciclopedia

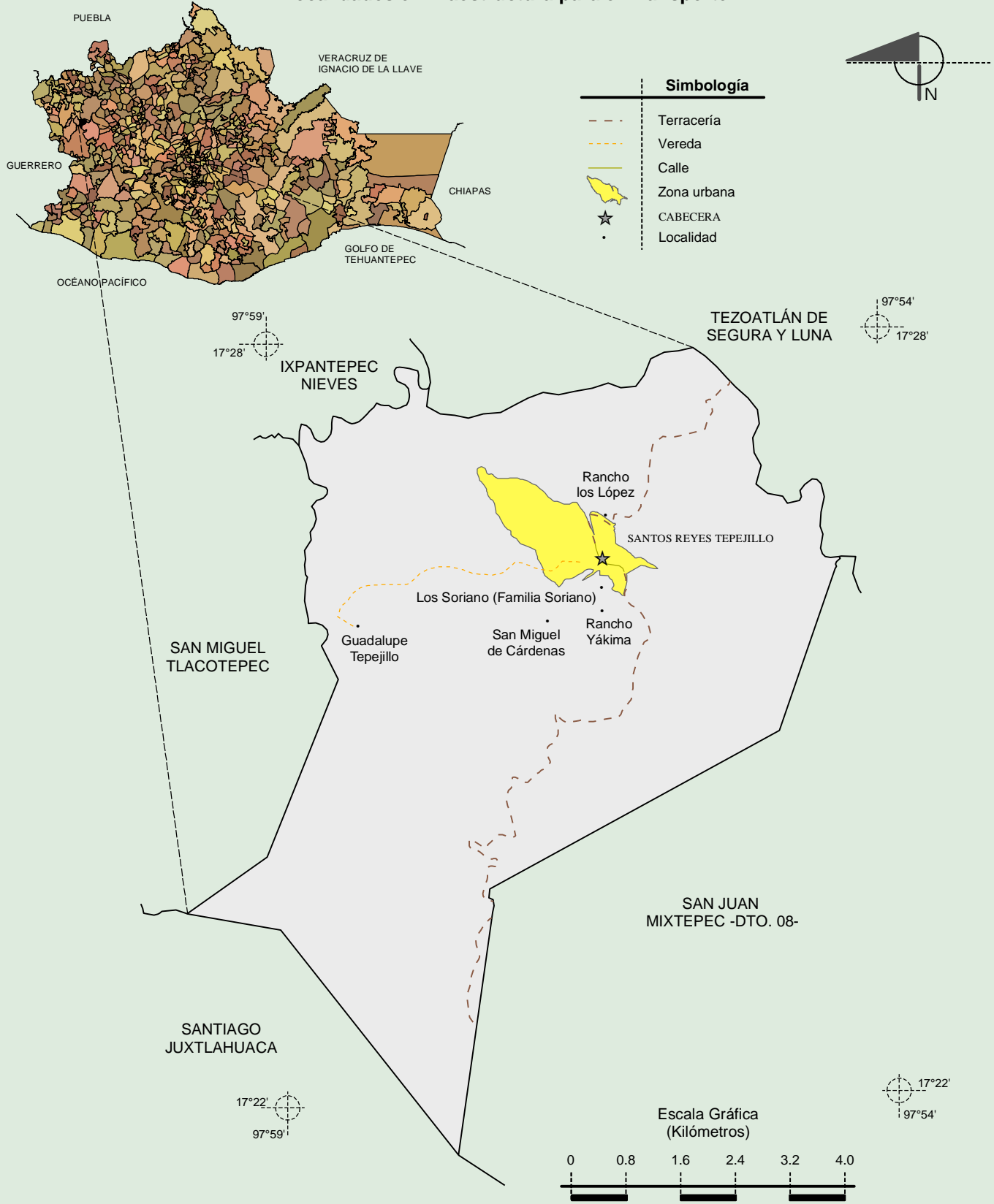
| | | |
|-------------------------------------|---|--------------------|
| Hablantes de lengua indígena | Dialecto | Número de personas |
| | Lenguas mixtecas, Tzeltal, Lenguas zapotecas y No especificado. | 890 |

Fuente: INEGI. II Censo de Población y Vivienda, 2005. Tabulados básicos.

| Cultura popular | Artesanías | Gastronomía | Música |
|------------------------|---|---|-----------------------------|
| | Elaboración de sombreros, tenates, petates de palma y blusas de manta bordadas. | Mole, pozole, tamales, mezcal y pulque. | Banda de viento y violines. |

Fuente: www.inafed.gob.mx/wb2/ELOCAL/ELOC_Enciclopedia

Localidades e Infraestructura para el Transporte

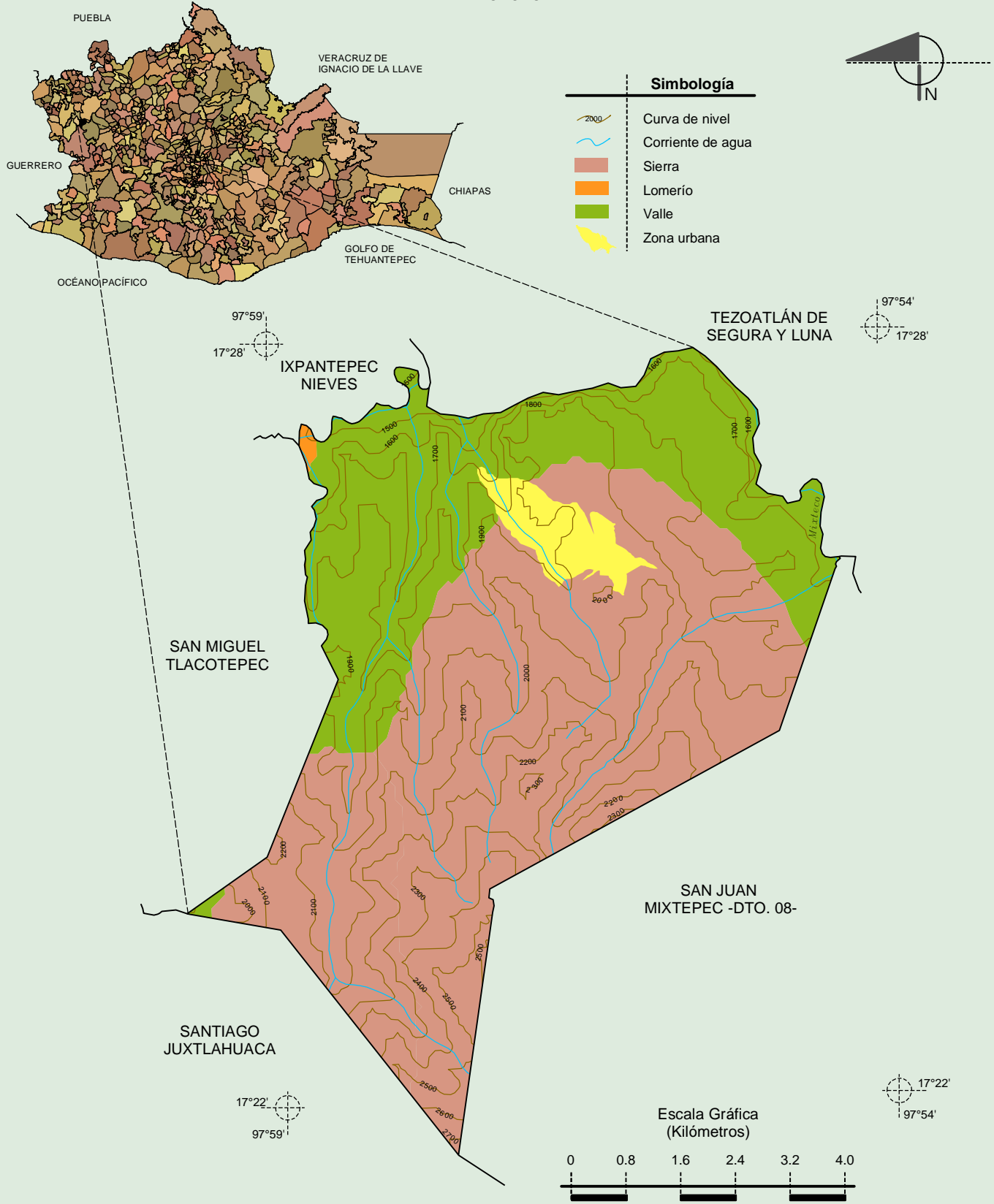


INEGI. Compendio de información geográfica municipal 2010. Santos Reyes Tepejillo, Oaxaca. 2010

Fuente: INEGI. Marco Geoestadístico 2010, Versión 4.3.
 INEGI. Información Topográfica Digital Escala 1:250 000 serie III.

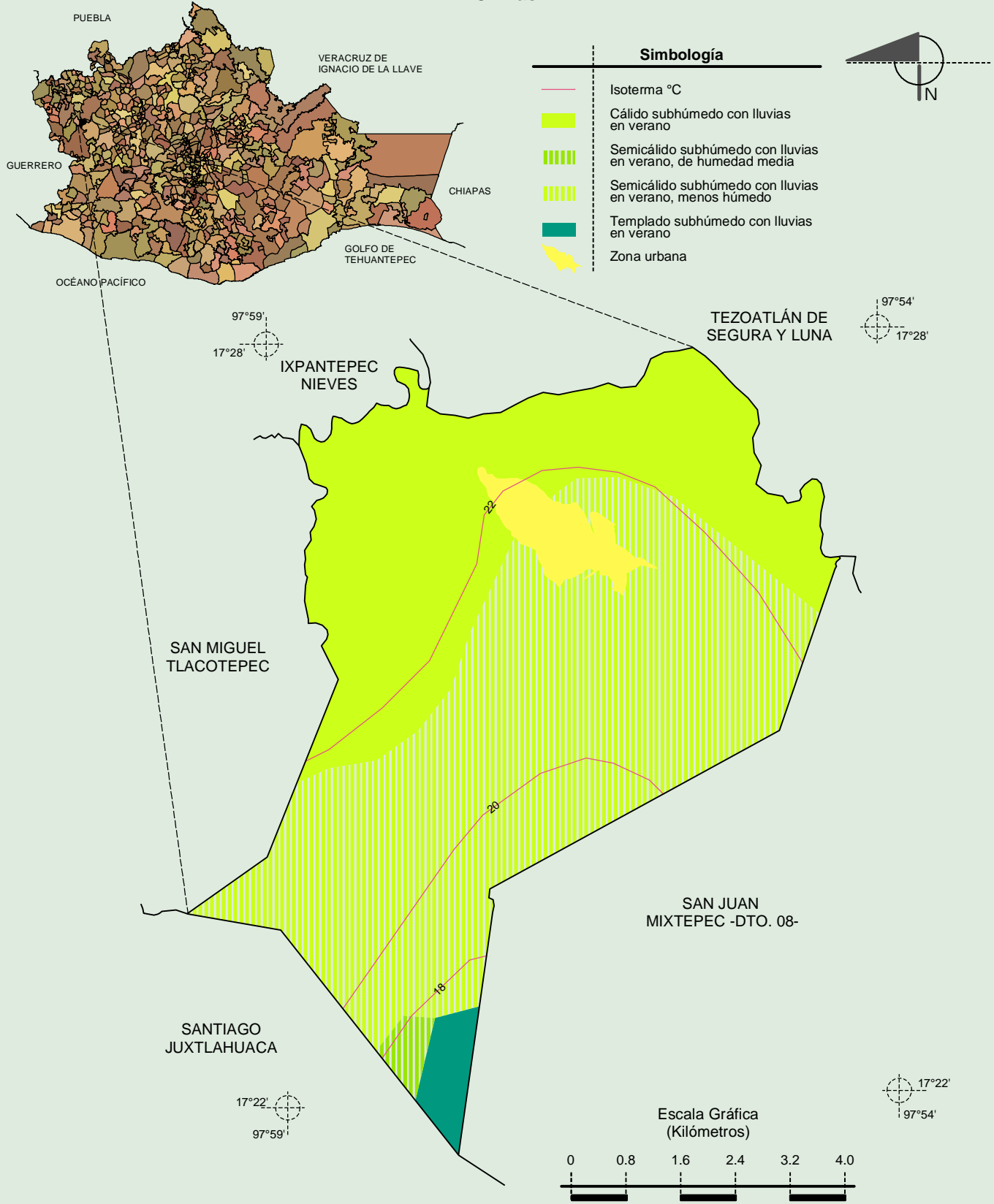
**Compendio de información geográfica municipal de los Estados Unidos Mexicanos
Santos Reyes Tepejillo, Oaxaca**

Relieve

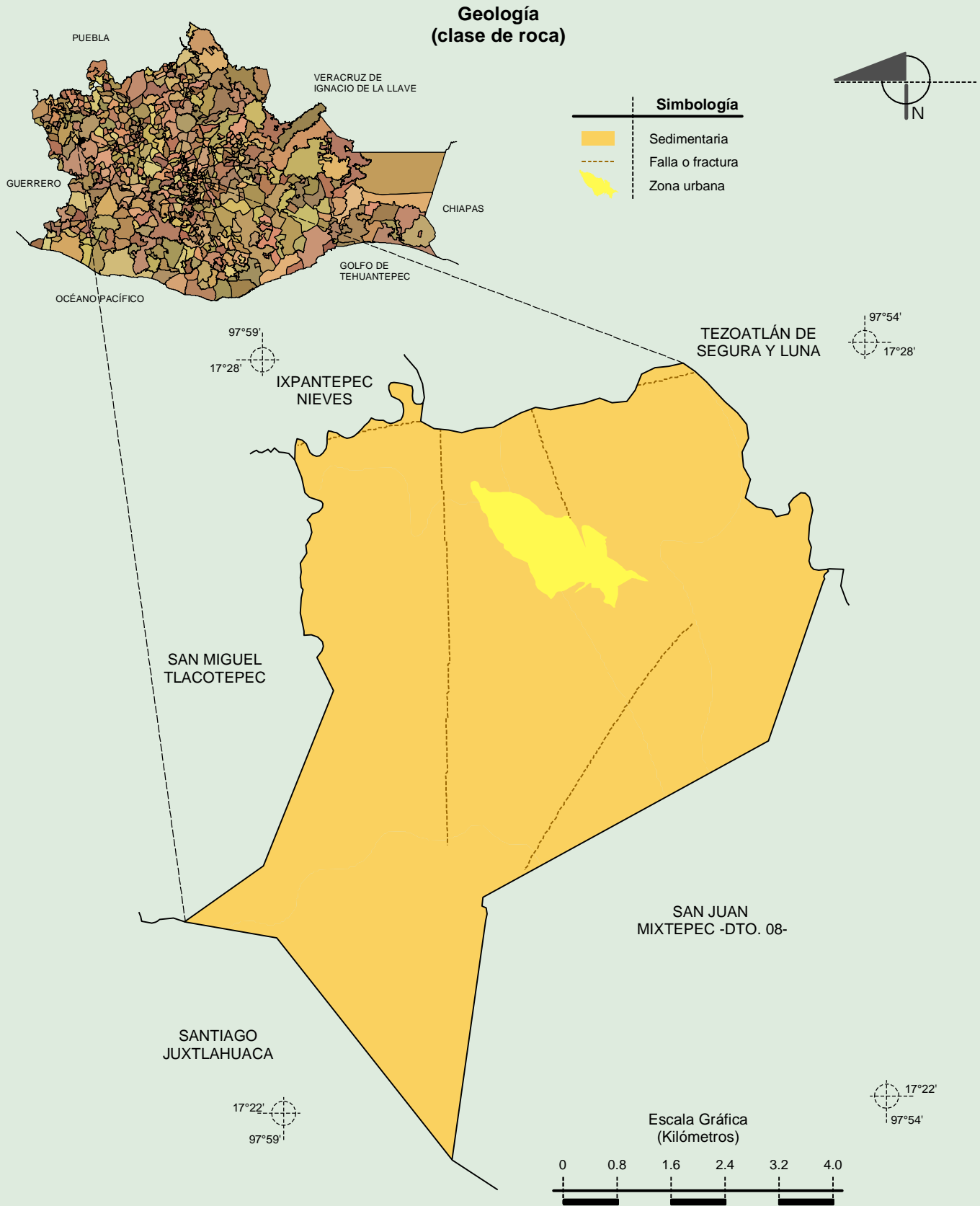


Fuente: INEGI. Marco Geoestadístico 2010, Versión 4.3.
 INEGI. Información Topográfica Digital Escala 1:250 000 serie III.
 INEGI. Continuo Nacional del Conjunto de Datos Geográficos de la Carta Fisiográfica 1:1 000 000, serie I.
 INEGI-CONAGUA. 2007. Mapa de la Red Hidrográfica Digital de México escala 1:250 000. México.

Climas

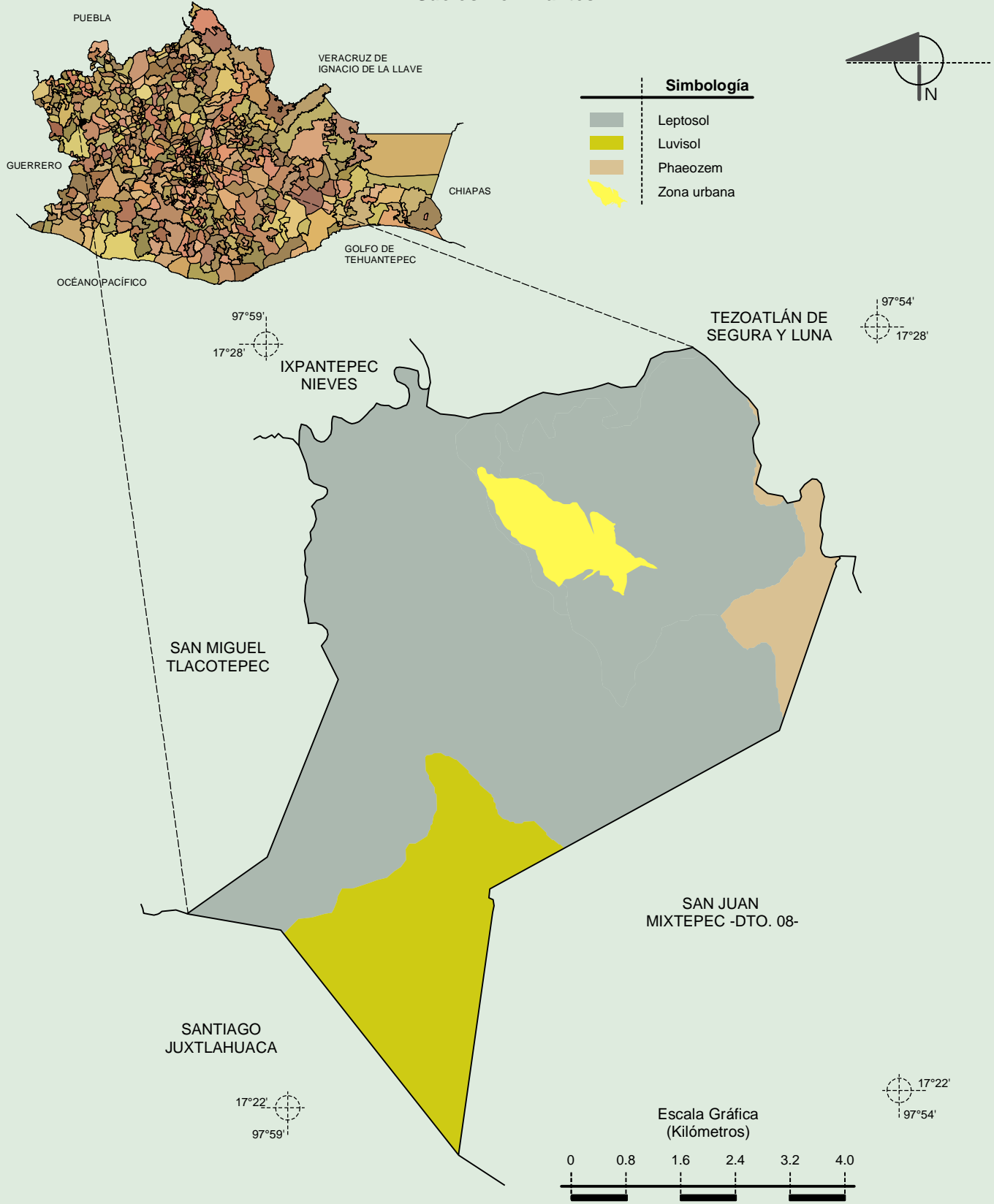


**Compendio de información geográfica municipal de los Estados Unidos Mexicanos
Santos Reyes Tepejillo, Oaxaca**

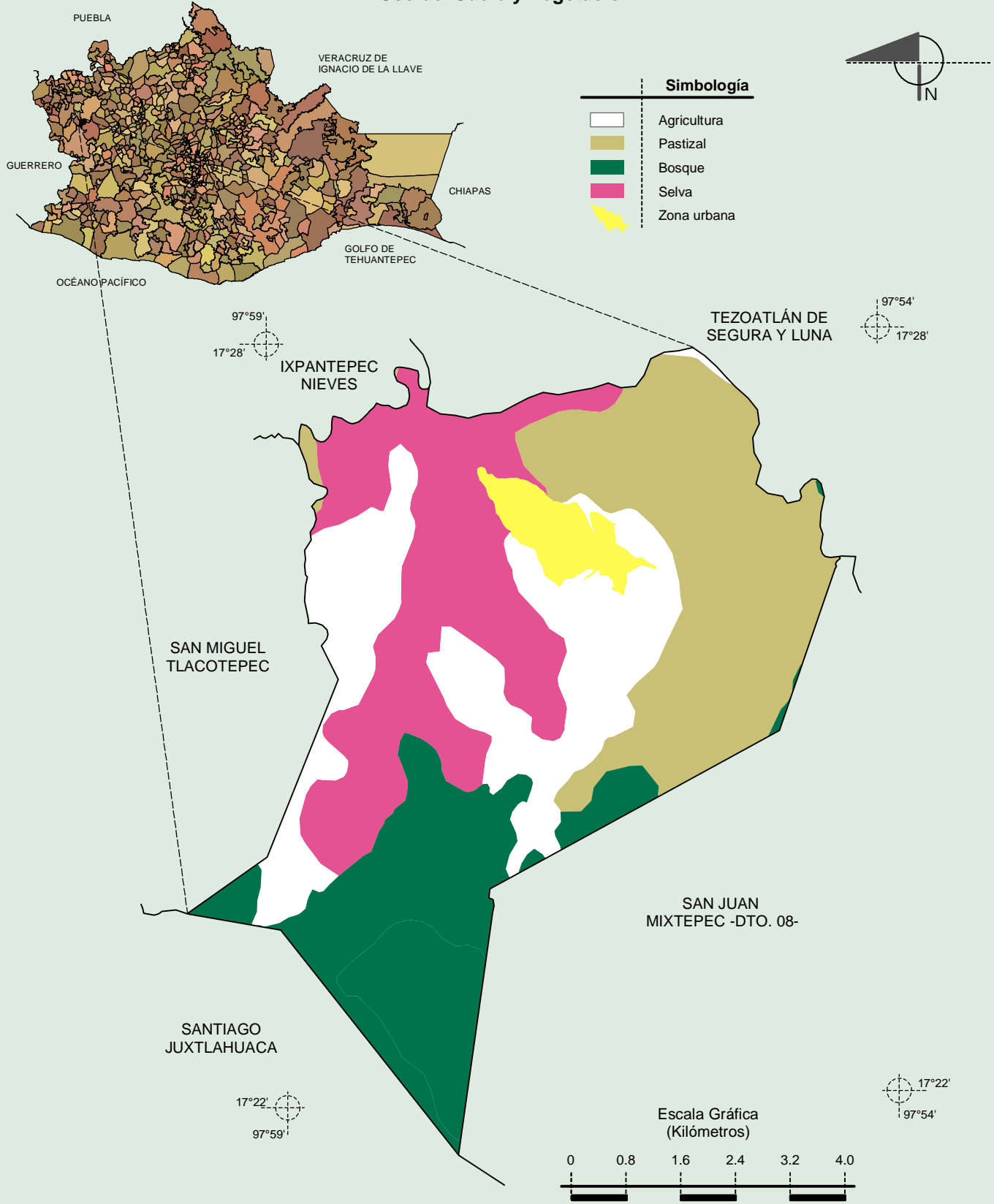


Fuente: INEGI. *Marco Geoestadístico 2010, Versión 4.3.*
INEGI. Continuo Nacional del Conjunto de Datos Geográficos de la Carta Geológica, 1:250 000, serie I.

Suelos Dominantes



Uso del Suelo y Vegetación



Fuente: INEGI. *Marco Geoestadístico 2010, Versión 4.3.*
INEGI. Conjunto de Datos Vectoriales de Uso de Suelo y Vegetación Serie III Escala 1:250 000.