



# Compendio de información geográfica municipal 2010

Teotongo

Oaxaca



INSTITUTO NACIONAL  
DE ESTADÍSTICA Y GEOGRAFÍA

**Compendio de información geográfica municipal de los  
Estados Unidos Mexicanos  
Teotongo, Oaxaca  
clave geoestadística 20547**

Ubicación geográfica	Coordenadas y altitud	Colindancias	Otros datos
	Entre los paralelos 17°42' y 17°48' de latitud norte; los meridianos 97°29' y 97°35' de longitud oeste; altitud entre 1 900 y 2 500 m.	Colinda al norte con los municipios de San Pedro Nopala y La Trinidad Vista Hermosa; al este con los municipios de La Trinidad Vista Hermosa, San Antonio Acutla y Villa Tejúpam de la Unión; al sur con los municipios de Villa Tejúpam de la Unión y Villa de Tamazulápam del Progreso; al oeste con los municipios de Villa de Tamazulápam del Progreso y San Pedro Nopala.	Ocupa el 0.05% de la superficie del estado. Cuenta con 11 localidades y una población total de 951 habitantes <a href="http://mapserver.inegi.org.mx/mgn2k/">http://mapserver.inegi.org.mx/mgn2k/</a> ; resultado del censo 2010.

Fisiografía	Provincia	Subprovincia	Sistemas de topofomas
	Sierra Madre del Sur (100%)	Mixteca Alta (96.64%) y Sierras Centrales de Oaxaca (3.36%)	Sierra baja compleja con cañadas (94.89%), Sierra de laderas tendidas (3.36%) y Lomerío con cañadas (1.75%)

Clima	Rango de temperatura	Rango de precipitación	Clima
	16 – 20°C	600 – 800 mm	Templado subhúmedo con lluvias en verano (99.56%) y semicálido subhúmedo con lluvias en verano (0.44%)

Geología	Periodo	Roca	Sitios de interés
	Paleógeno (62.59%), Terciario (19.93%), Cuaternario (16.85%) y Cretácico (0.63%)	Ígnea extrusiva: Andesita (19.93%) Sedimentaria: Limolita-arenisca (62.59%) y caliza (0.63%) Suelo: Aluvial (16.85%)	No disponible.

Edafología	Suelo dominante
	Phaeozem (42.98%), Regosol (21.91%), Vertisol (21.85%), Leptosol (11.14%) y Cambisol (2.12%)

	Región hidrológica	Cuenca	Subcuenca	Corrientes de agua	Cuerpos de agua
<b>Hidrografía</b>	Balsas (100%)	R. Atoyac (100%)	R. Mixteco (100%)	<b>Perennes:</b> Segundo, Mixteco, Chileatole y Teotongo. <b>Intermitentes:</b> Llano, El Quebracho y Salado.	No disponible.

<b>Uso del suelo y vegetación</b>	Uso del suelo	Vegetación
	Agricultura (50.54%) y zona urbana (3.19%)	Pastizal inducido (36.40%), bosque (9.42%) y chaparral (0.45%)

<b>Uso potencial de la tierra</b>	Agrícola	Pecuario
	Para la agricultura mecanizada continua (18.71%) No aptas para la agricultura (81.29%)	Para el establecimiento de praderas cultivadas con maquinaria agrícola (18.71%) Para el aprovechamiento de la vegetación natural diferente del pastizal (12.13%) Para el aprovechamiento de la vegetación natural únicamente por el ganado caprino (19.51%) No aptas para uso pecuario (49.65%)

<b>Zona urbana</b>	La zona urbana está creciendo sobre suelo del Cuaternario y roca sedimentaria del Paleógeno, en sierra baja compleja con cañadas; sobre áreas donde originalmente había suelos denominados Vertisol y Regosol; tiene clima templado subhúmedo con lluvias en verano, y está creciendo sobre terreno previamente ocupado por agricultura.
--------------------	--

<b>Zonas arqueológicas y monumentos históricos</b>	Cuenta con un templo cuya construcción se llevó a cabo en el siglo XVII.
--	--

Fuente: [www.inafed.gob.mx/wb2/ELOCAL/ELOC](http://www.inafed.gob.mx/wb2/ELOCAL/ELOC) Enciclopedia

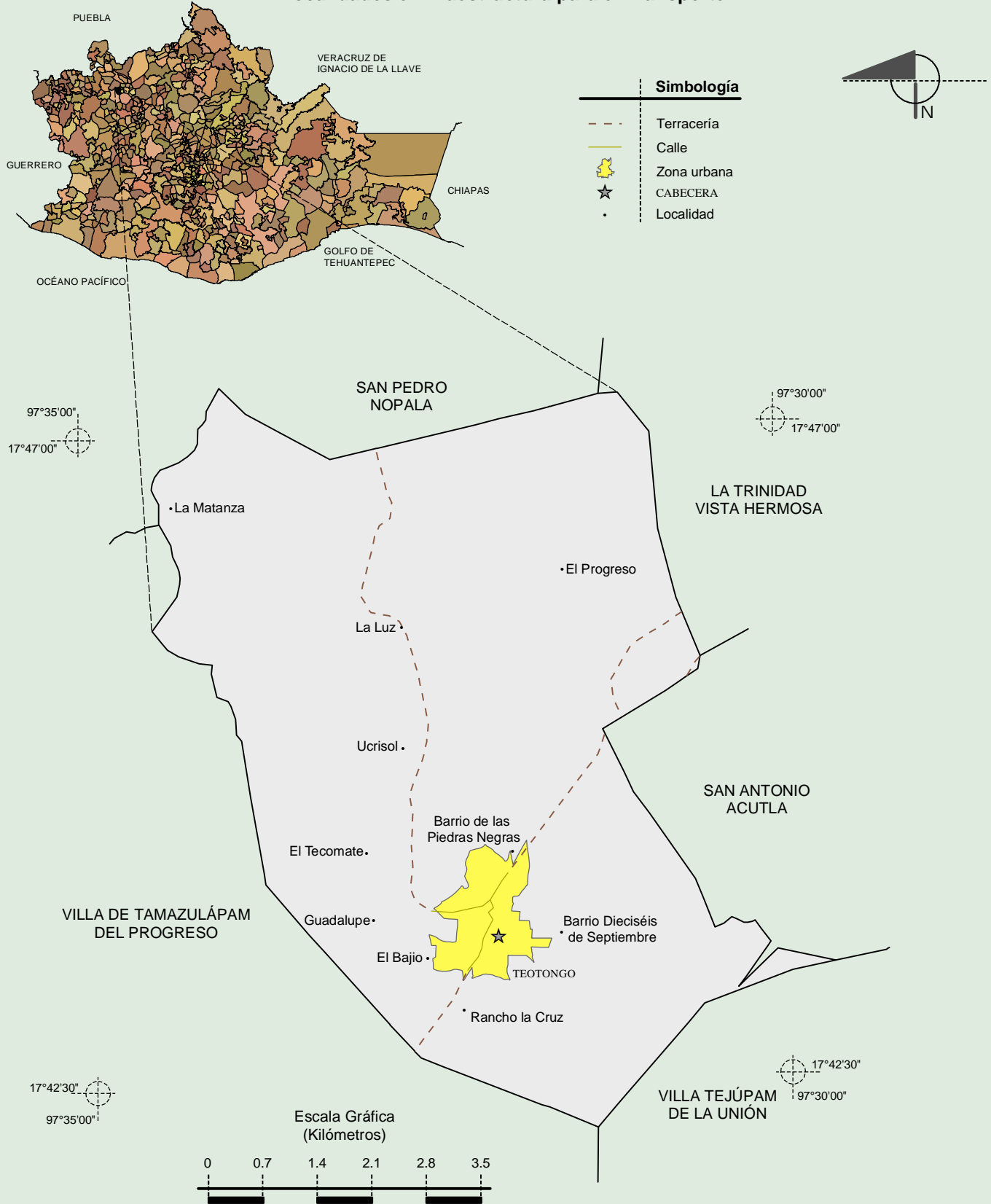
<b>Hablantes de lengua indígena</b>	Dialecto	Número de personas
	Chocho, Lenguas mixtecas, Mazateco y No especificado.	42

Fuente: INEGI. II Censo de Población y Vivienda, 2005. Tabulados básicos.

<b>Cultura popular</b>	Artesanías	Gastronomía	Música
	Las artesanías que se elaboran en este municipio son cuerdas o reatas de ixtle.	Los platillos más característicos son: el mole, la barbacoa, además del mezcal y el tepache.	De banda.

Fuente: [www.inafed.gob.mx/wb2/ELOCAL/ELOC](http://www.inafed.gob.mx/wb2/ELOCAL/ELOC) Enciclopedia

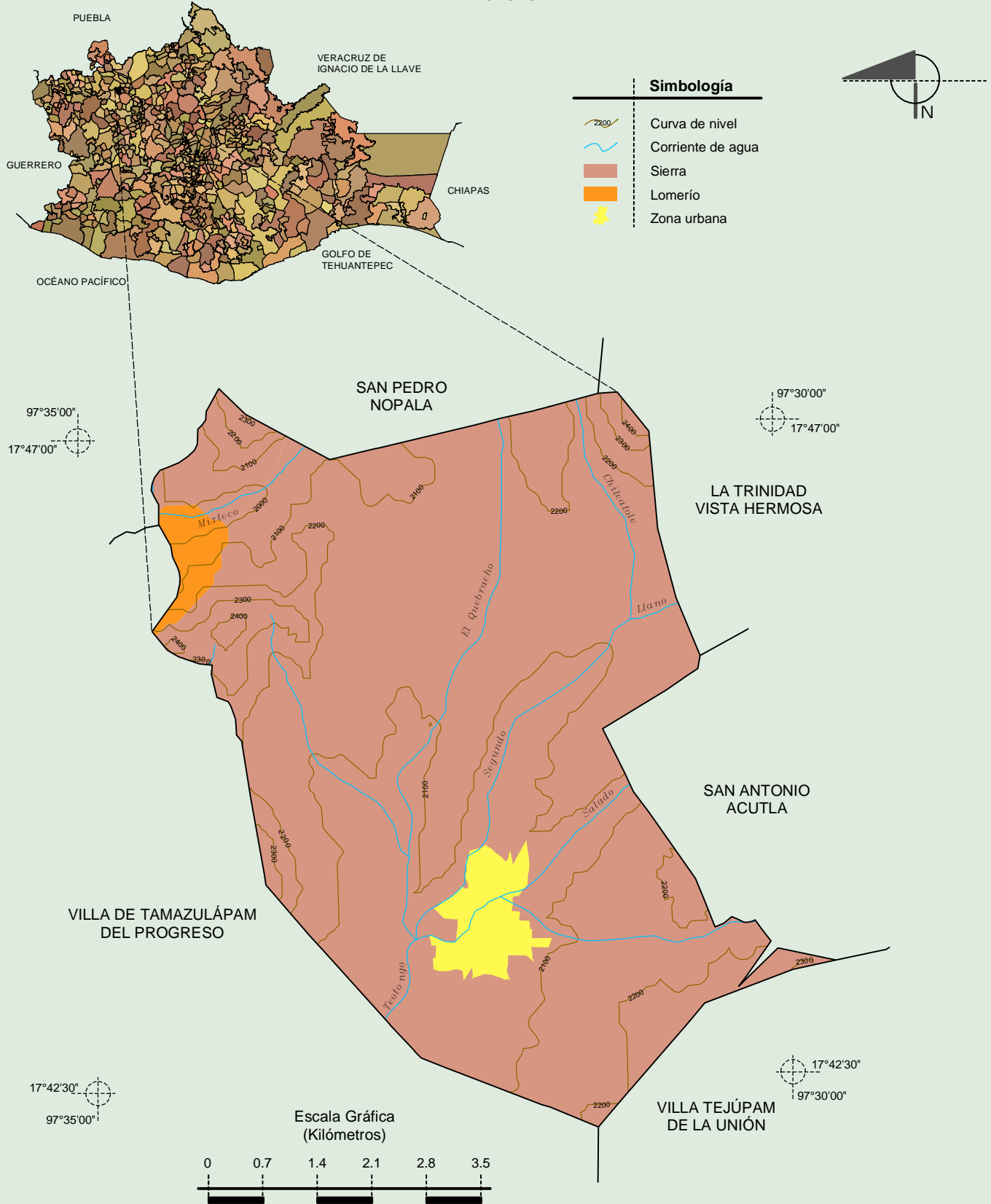
**Localidades e Infraestructura para el Transporte**



Fuente: INEGI. *Marco Geoestadístico 2010, Versión 4.3.*  
 INEGI. Información Topográfica Digital Escala 1:250 000 serie III.

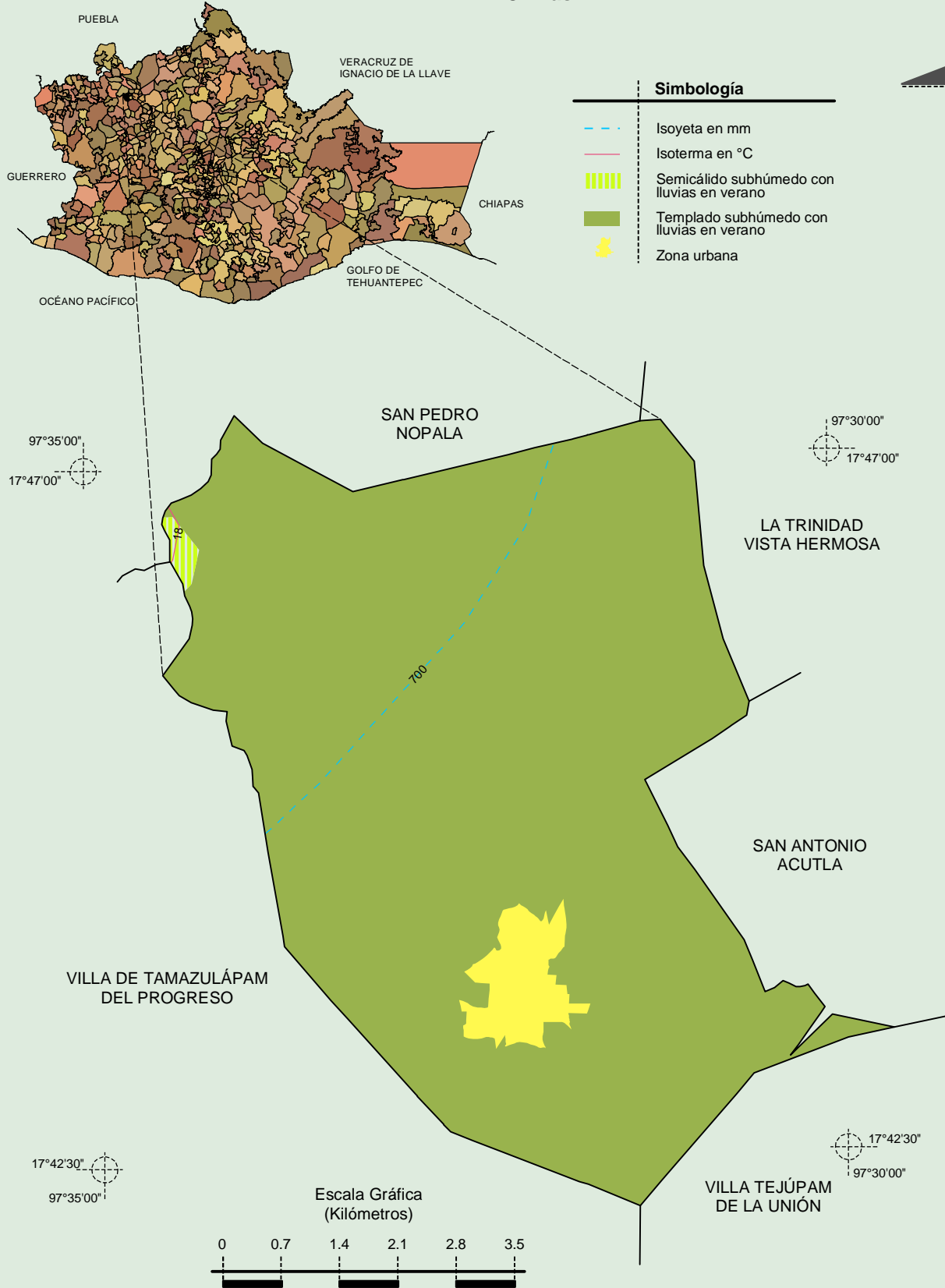
**Compendio de información geográfica municipal de los Estados Unidos Mexicanos**  
**Teotongo, Oaxaca**

**Relieve**



Fuente: INEGI. *Marco Geoestadístico 2010, Versión 4.3.*  
 INEGI. Información Topográfica Digital Escala 1:250 000 serie III.  
 INEGI. Continuo Nacional del Conjunto de Datos Geográficos de la carta Fisiográfica 1:1 000 000, serie I.  
 INEGI-CONAGUA. 2007. Mapa de la Red Hidrográfica Digital de México escala 1:250 000. México.

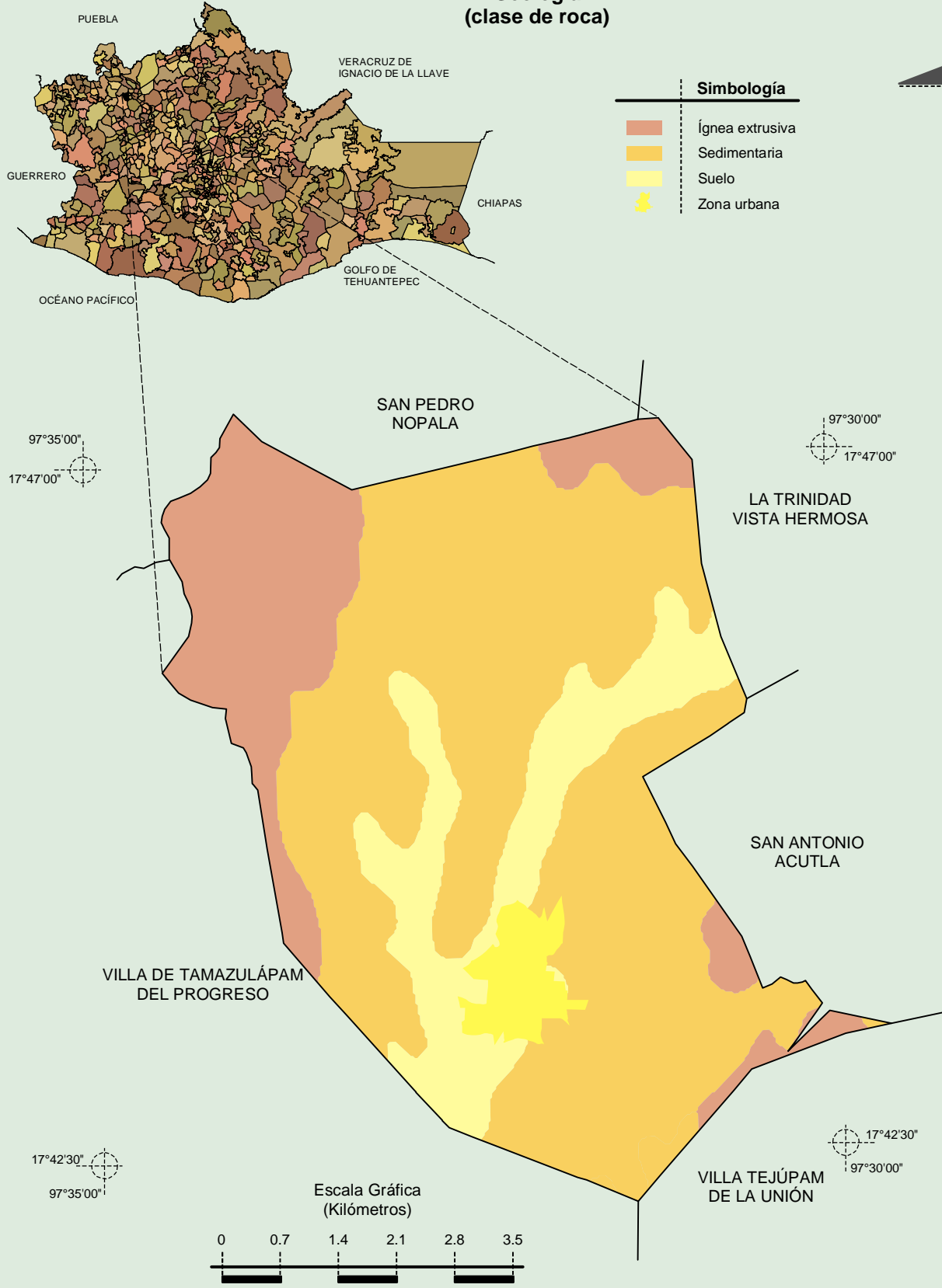
**Climas**



Fuente: INEGI. *Marco Geoestadístico 2010, Versión 4.3.*  
INEGI. Continuo Nacional del Conjunto de Datos Geográficos de las Cartas de Climas, Precipitación Total Anual y Temperatura Media Anual 1:1 000 000, serie I.

**Compendio de información geográfica municipal de los Estados Unidos Mexicanos  
Teotongo, Oaxaca**

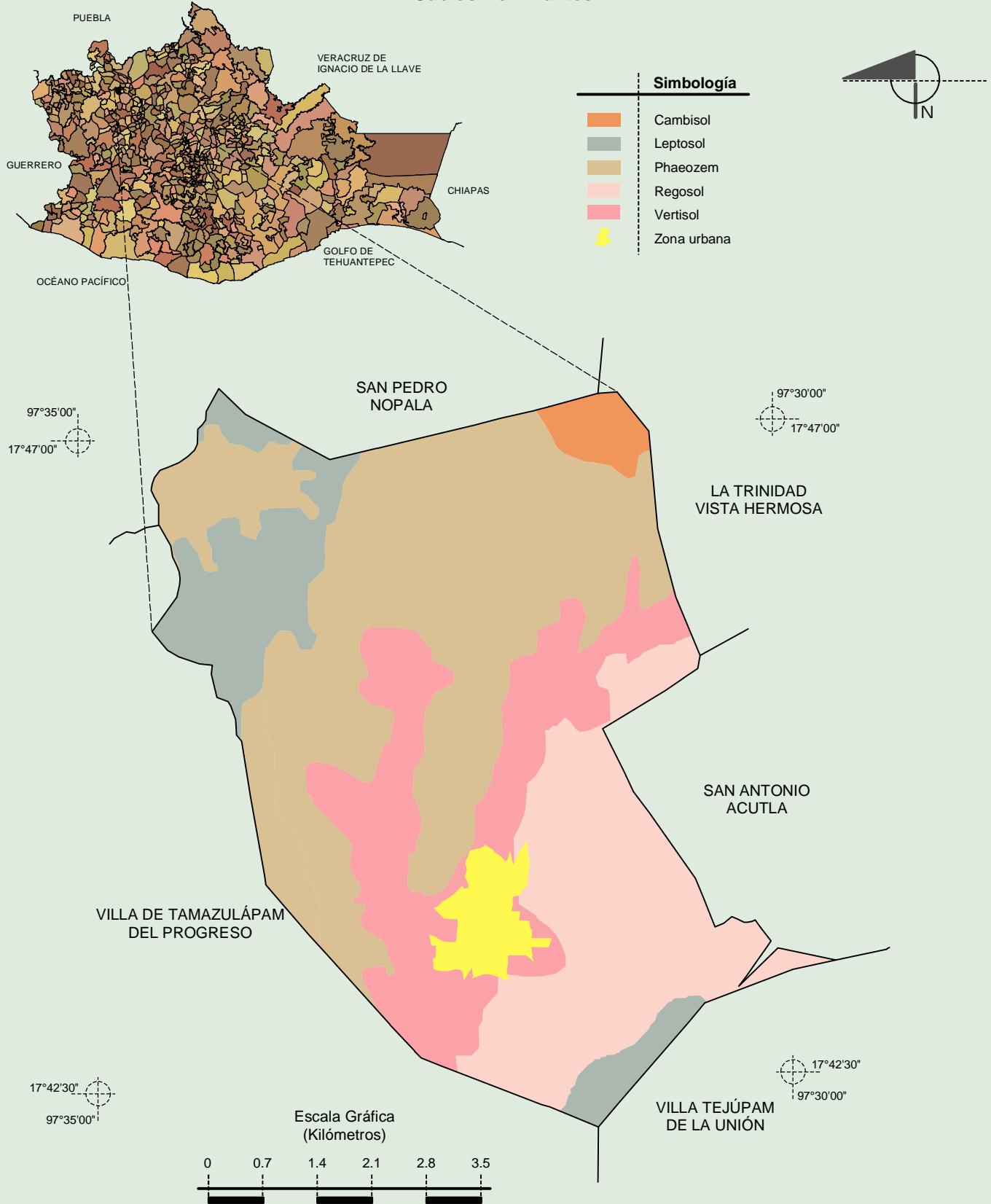
**Geología  
(clase de roca)**



INEGI. Compendio de información geográfica municipal 2010. Teotongo, Oaxaca. 2010

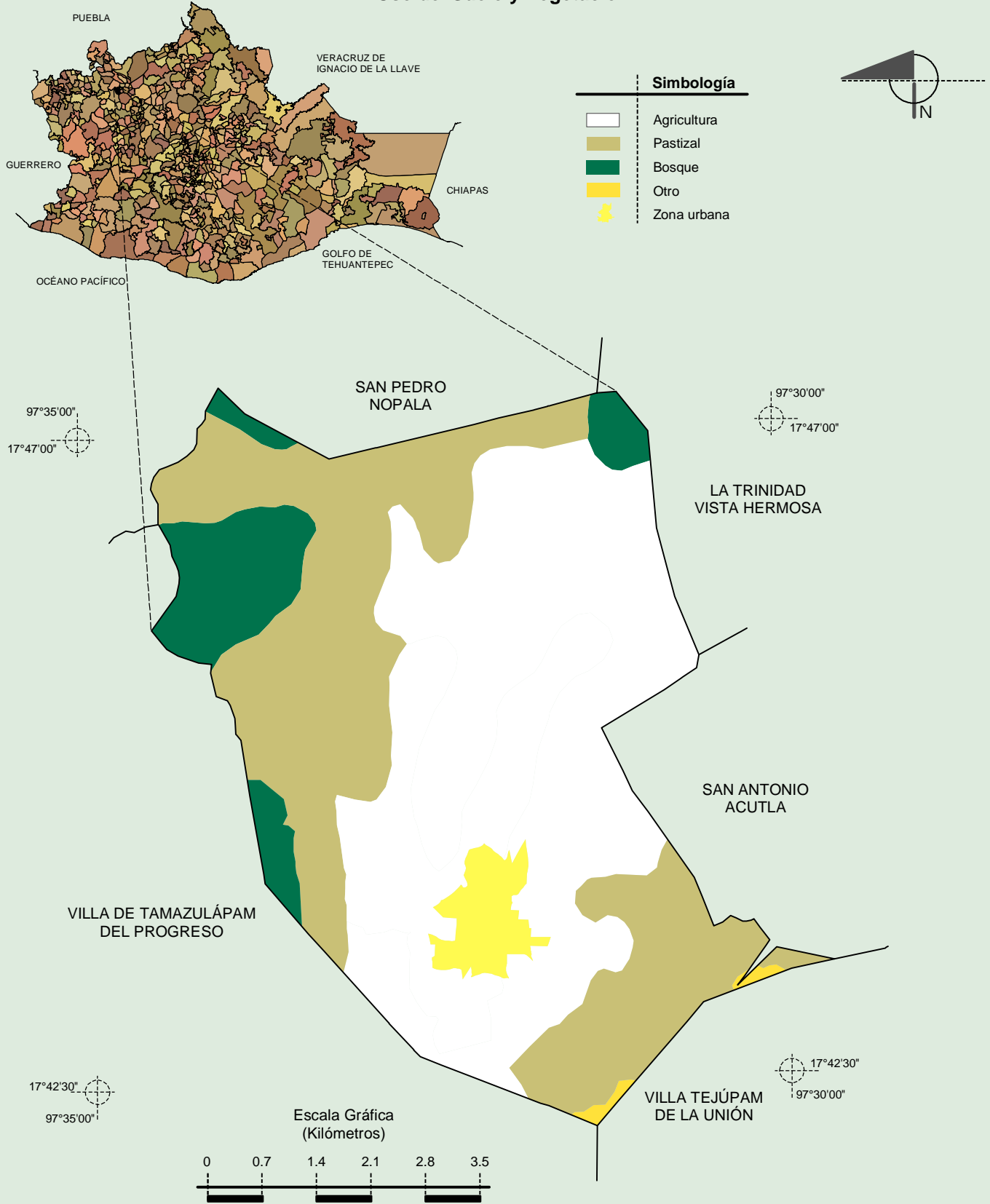
Fuente: INEGI. Marco Geoestadístico 2010, Versión 4.3.  
INEGI. Continuo Nacional del Conjunto de Datos Geográficos de la Carta Geológica, 1:250 000, serie I.

**Suelos Dominantes**



Fuente: INEGI. *Marco Geoestadístico 2010, Versión 4.3.*  
INEGI. Conjunto de Datos Vectorial Edafológico, Escala 1:250 000 Serie II (Continuo Nacional).

**Uso del Suelo y Vegetación**



Fuente: INEGI. *Marco Geoestadístico 2010, Versión 4.3.*  
 INEGI. Conjunto de Datos Vectoriales de Uso de Suelo y Vegetación Serie III Escala 1:250 000.