



Compendio de información geográfica municipal 2010

Trinidad Zaachila

Oaxaca



**Compendio de información geográfica municipal de los
Estados Unidos Mexicanos
Trinidad Zaachila, Oaxaca
clave geoestadística 20555**

Ubicación geográfica	Coordenadas y altitud	Colindancias	Otros datos
	Entre los paralelos 16°54' y 16°57' de latitud norte; los meridianos 96°45' y 96°50' de longitud oeste; altitud entre 1 400 y 1 800 m.	Colinda al norte con el municipio de Villa de Zaachila; al este con los municipios de Villa de Zaachila, Ciénega de Zimatlán y Zimatlán de Álvarez; al sur con el municipio de Zimatlán de Álvarez; al oeste con los municipios de Zimatlán de Álvarez, Santa Inés del Monte y Villa de Zaachila.	Ocupa el 0.02% de la superficie del estado. Cuenta con 5 localidades y una población total de 2 653 habitantes http://mapserver.inegi.org.mx/mgn2k/ ; resultado del censo 2010.

Fisiografía	Provincia	Subprovincia	Sistemas de topofomas
	Sierra Madre del Sur (100%)	Sierras y Valles de Oaxaca (51.33%) y Sierras Centrales de Oaxaca (48.67%)	Valle de laderas tendidas con lomerío (51.33%) y Sierra de laderas tendidas (48.67%)

Clima	Rango de temperatura	Rango de precipitación	Clima
	18 – 22°C	600 – 800 mm	Semiseco semicálido (53.82%) y semicálido subhúmedo con lluvias en verano (46.18%)

Geología	Periodo	Roca	Sitios de interés
	No aplicable (50.82%) y Cuaternario (49.18%)	Metamórfica: Gneis (50.82%) Suelo: Aluvial (49.18%)	No disponible.

Edafología	Suelo dominante
	Phaeozem (37.87%), Luvisol (36.90%) y Vertisol (25.23%)

Hidrografía	Región hidrológica	Cuenca	Subcuenca	Corrientes de agua	Cuerpos de agua
	Costa Chica - Río Verde (100%)	R. Atoyac (100%)	R. Atoyac - Oaxaca de Juárez (100%)	Perenne: Grande. Intermitente: Yasuchi.	No disponible.

Uso del suelo y vegetación	Uso del suelo	Vegetación
	Agricultura (45.18%) y zona urbana (3.79%)	Pastizal inducido (51.03%)

Uso potencial de la tierra	Agrícola	Pecuario
	Para la agricultura mecanizada continua (52.83%) No aptas para la agricultura (47.17%)	Para el establecimiento de praderas cultivadas con maquinaria agrícola (52.83%) No aptas para uso pecuario (47.17%)

Zona urbana	La zona urbana está creciendo sobre suelo del Cuaternario, en valle de laderas tendidas con lomerío; sobre área donde originalmente había suelo denominado Vertisol; tiene clima semiseco semicálido, y está creciendo sobre terreno previamente ocupado por agricultura.
--------------------	---

Zonas arqueológicas y monumentos históricos	No disponible.
--	----------------

Fuente: www.inafed.gob.mx/wb2/ELOCAL/ELOC_Enciclopedia

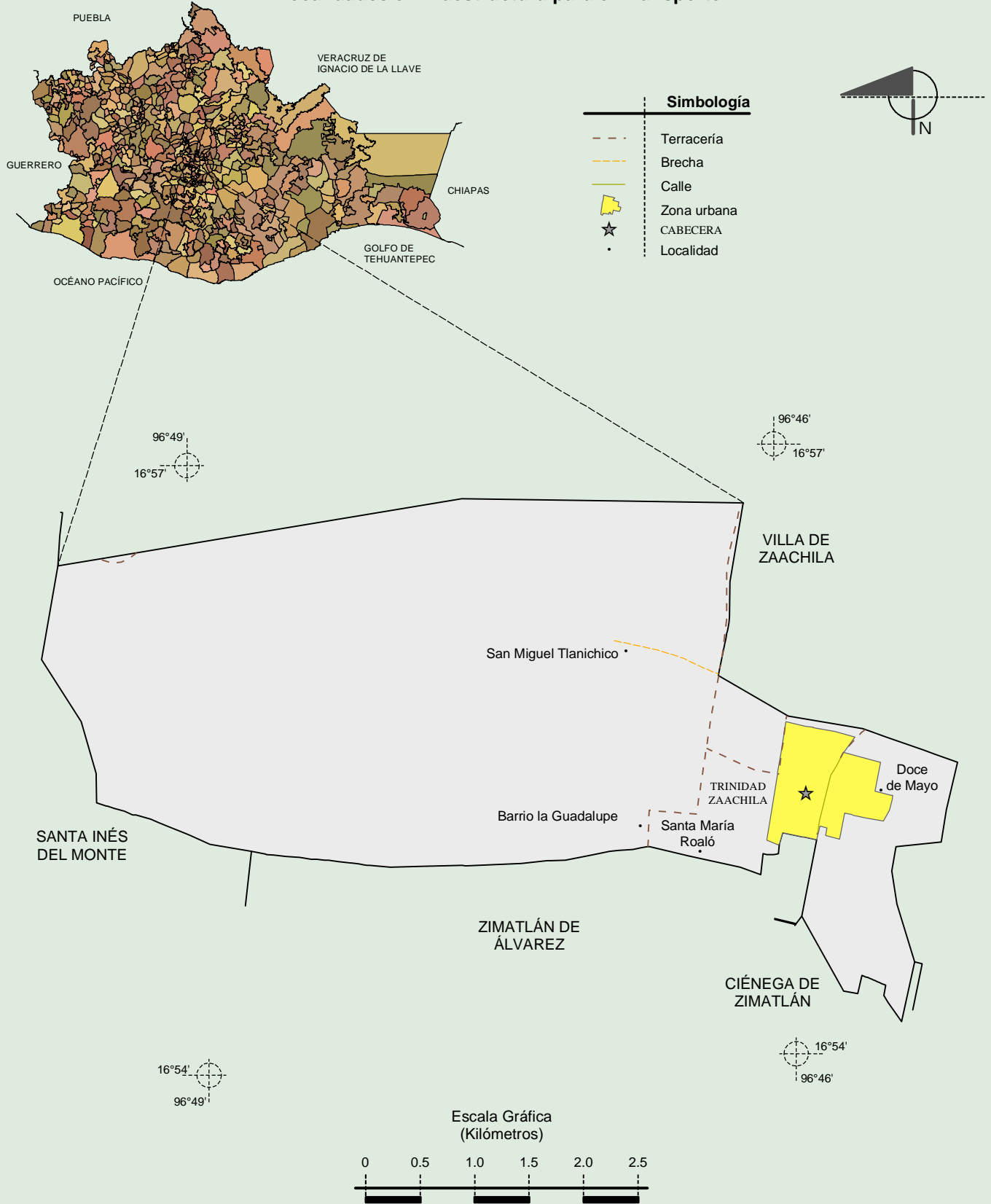
Hablantes de lengua indígena	Dialecto	Número de personas
	Mixe, Lenguas zapotecas y No especificado.	6

Fuente: INEGI. *II Censo de Población y Vivienda, 2005. Tabulados básicos.*

Cultura popular	Artesanías	Gastronomía	Música
	La más importante pero en menor escala es la textil y la alfarería.	Platillos: mole, barbacoa, amarillo, guías, coloradito, carnitas de cerdo, pozole. Bebidas: tepache, pulque, téjate, nieves de diferentes sabores.	Se escucha música de banda.

Fuente: www.inafed.gob.mx/wb2/ELOCAL/ELOC_Enciclopedia

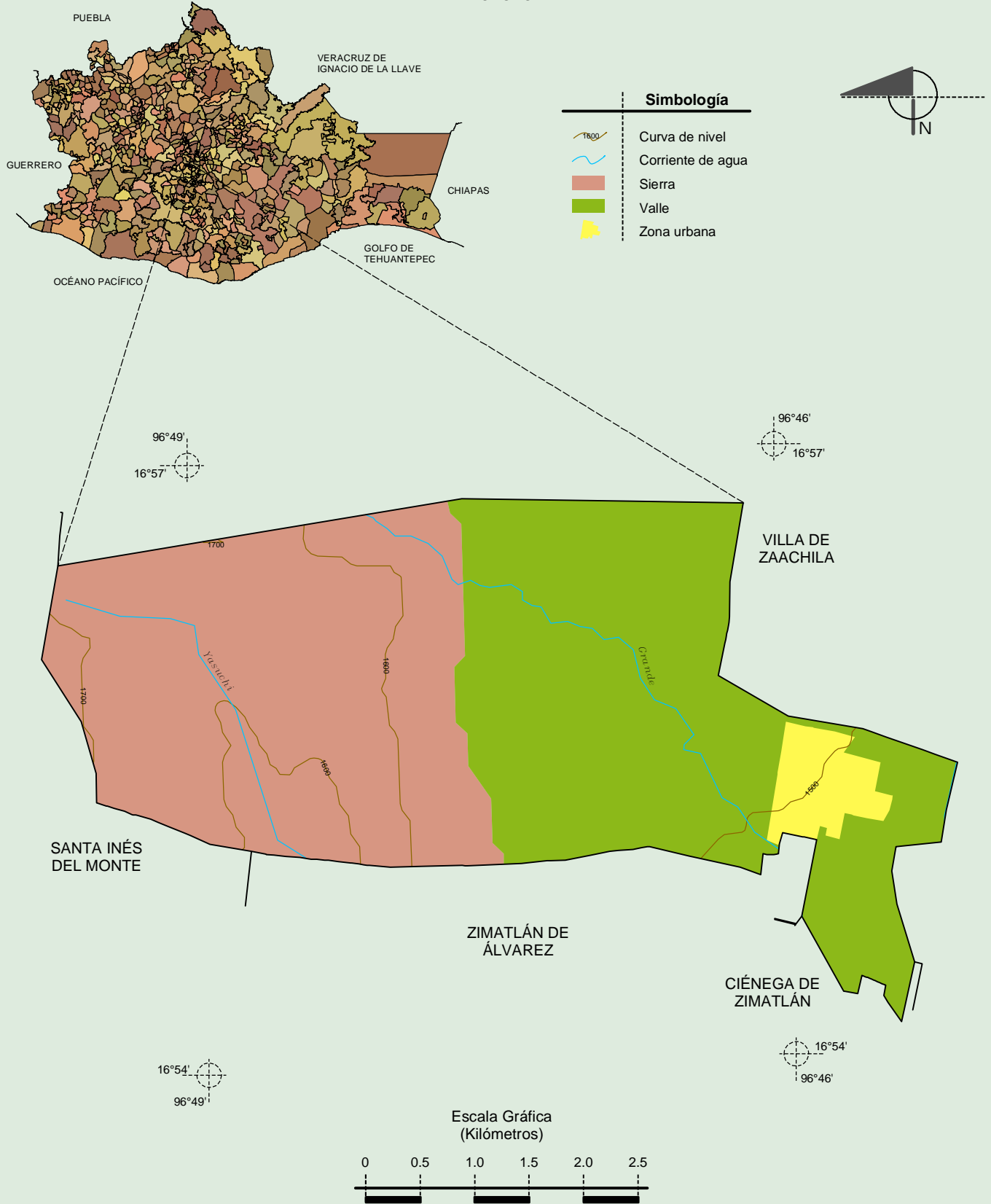
Localidades e Infraestructura para el Transporte



Fuente: INEGI. Marco Geoestadístico 2010, Versión 4.3.
 INEGI. Información Topográfica Digital Escala 1:250 000 serie III.

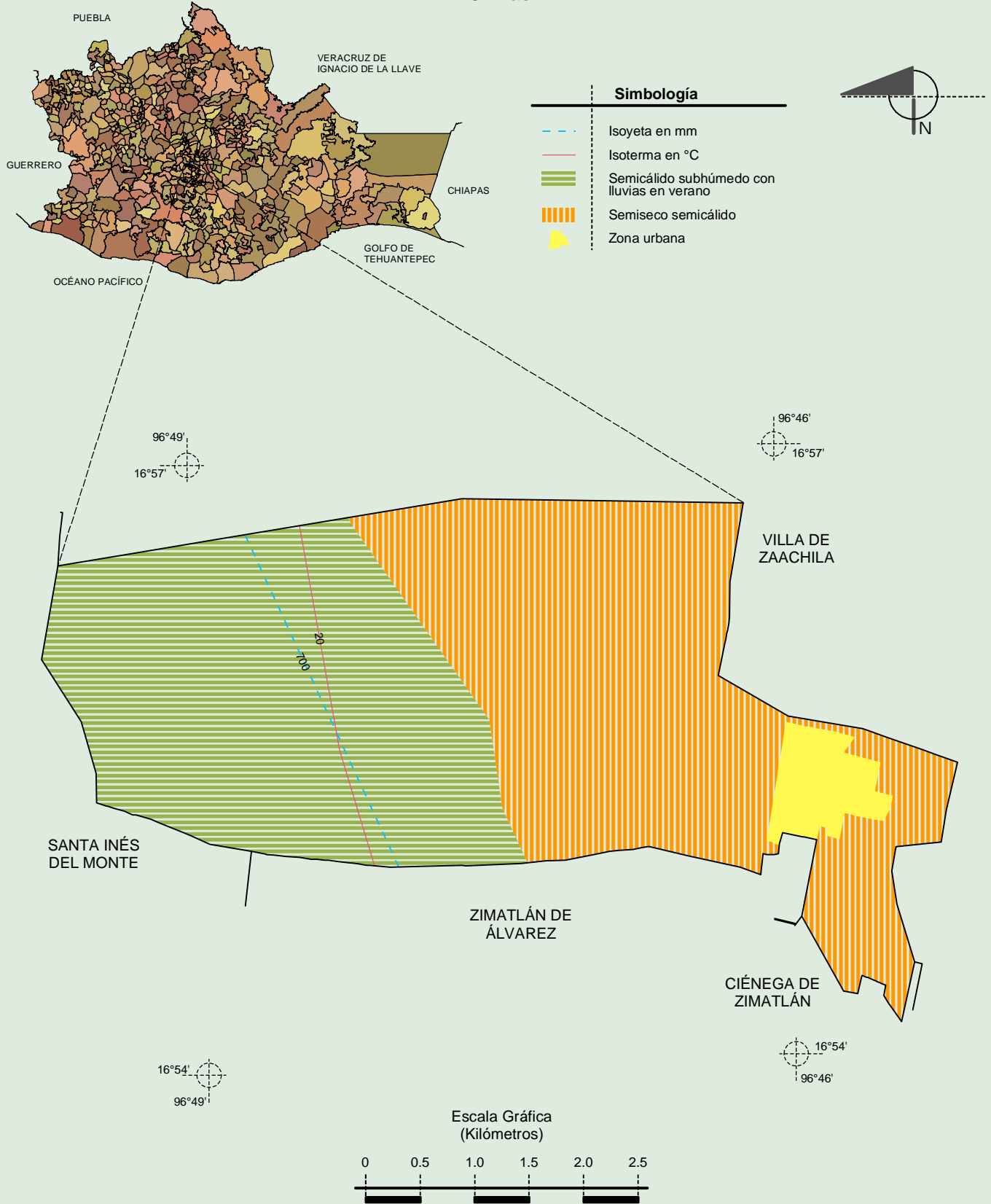
Compendio de información geográfica municipal de los Estados Unidos Mexicanos
Trinidad Zaachila, Oaxaca

Relieve



Fuente: INEGI. *Marco Geoestadístico 2010, Versión 4.3.*
 INEGI. Información Topográfica Digital Escala 1:250 000 serie III.
 INEGI. Continuo Nacional del Conjunto de Datos Geográficos de la carta Fisiográfica 1:1 000 000, serie I.
 INEGI-CONAGUA. 2007. Mapa de la Red Hidrográfica Digital de México escala 1:250 000. México.

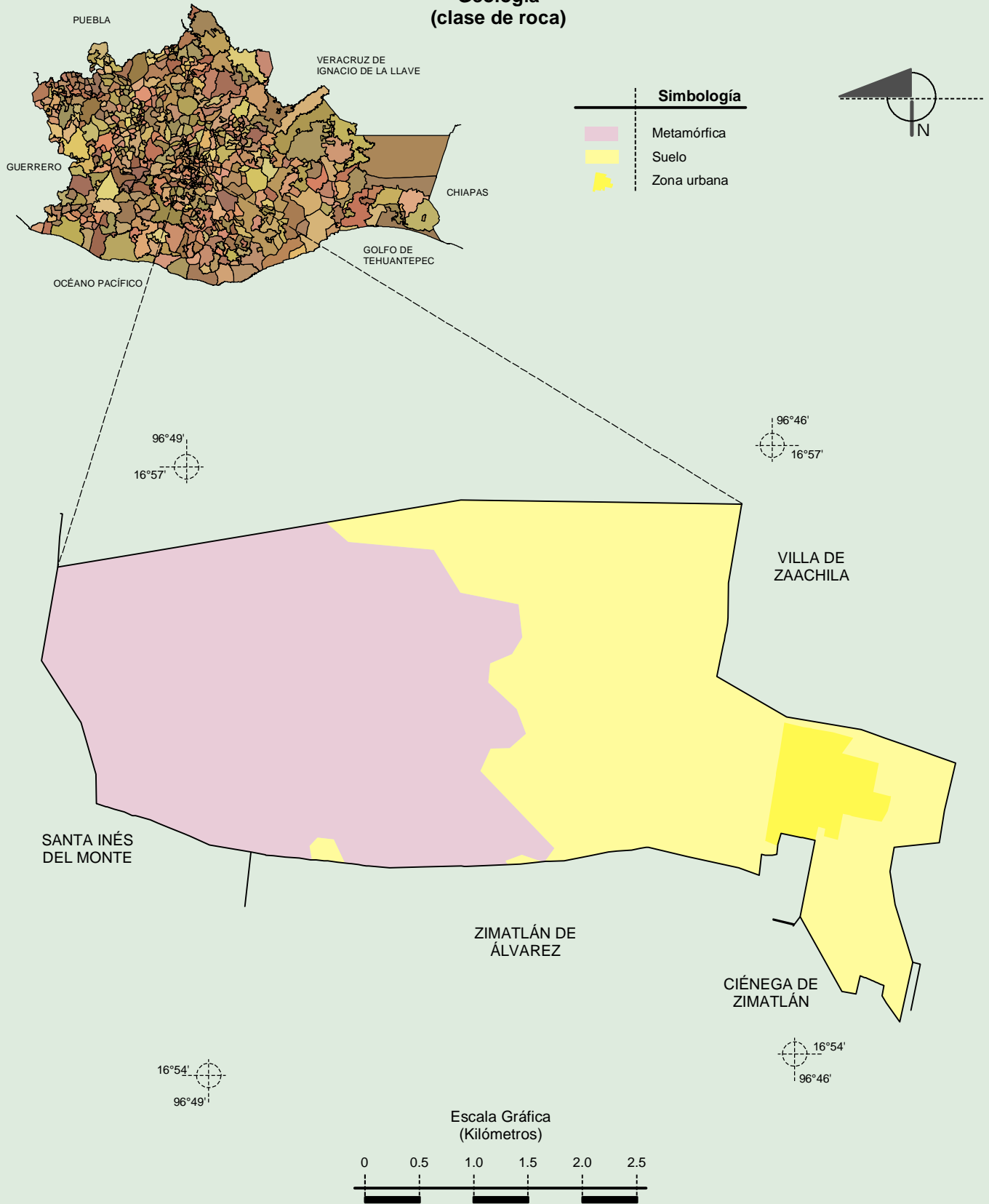
Climas



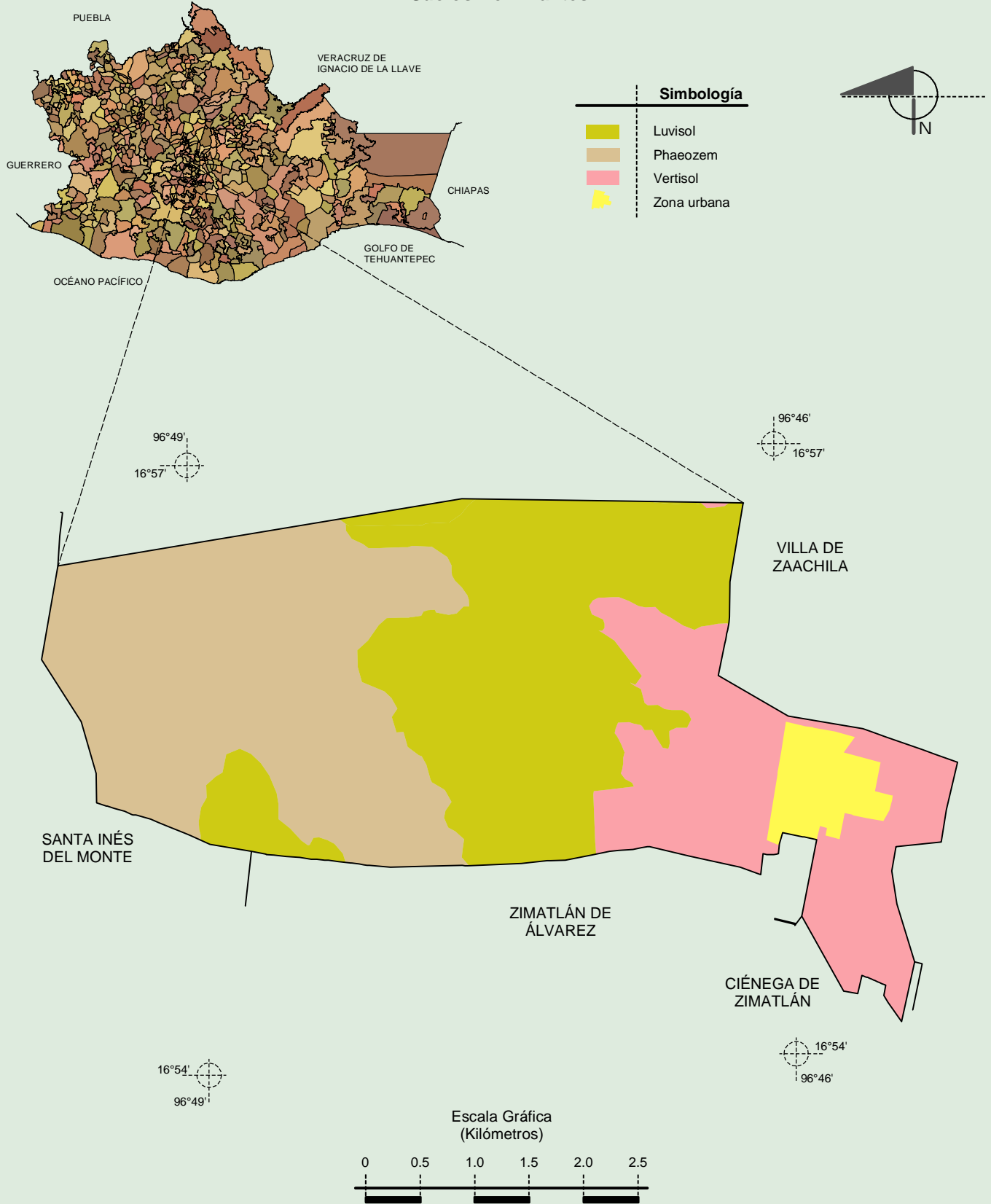
Fuente: INEGI. Marco Geoestadístico 2010, Versión 4.3.
 INEGI. Continuo Nacional del Conjunto de Datos Geográficos de las Cartas de Climas, Precipitación Total Anual y Temperatura Media Anual 1:1 000 000, serie I.

Compendio de información geográfica municipal de los Estados Unidos Mexicanos
Trinidad Zaachila, Oaxaca

Geología
(clase de roca)



Suelos Dominantes



Fuente: INEGI. *Marco Geoestadístico 2010, Versión 4.3.*
 INEGI. Conjunto de Datos Vectorial Edafológico, Escala 1:250 000 Serie II (Continuo Nacional).

Uso del Suelo y Vegetación

