



Compendio de información geográfica municipal 2010

Yaxe

Oaxaca



INSTITUTO NACIONAL
DE ESTADÍSTICA Y GEOGRAFÍA

Compendio de información geográfica municipal de los Estados Unidos Mexicanos Yaxe, Oaxaca clave geoestadística 20561

Ubicación geográfica	Coordenadas y altitud	Colindancias	Otros datos
	Entre los paralelos 16°39' y 16°46' de latitud norte; los meridianos 96°24' y 96°30' de longitud oeste; altitud entre 1 400 y 2 500 m.	Colinda al norte con los municipios de San Baltazar Chichicápam y Santiago Matatlán; al este con los municipios de Santiago Matatlán, San Pedro Totolapa y Santa María Zoquitlán; al sur con los municipios de Santa María Zoquitlán, San Pedro Taviche y San Baltazar Chichicápam; al oeste con el municipio de San Baltazar Chichicápam.	Ocupa el 0.06% de la superficie del estado. Cuenta con 1 localidad y una población total de 2 683 habitantes http://mapserver.inegi.org.mx/mgn2k/ ; resultado del censo 2010.

Fisiografía	Provincia	Subprovincia	Sistemas de topoformas
	Sierra Madre del Sur (100%)	Sierras y Valles de Oaxaca (100%)	Lomerío con llanuras (80.37%), Sierra compleja (19.15%) y Sierra de cumbres tendidas (0.48%)

Clima	Rango de temperatura	Rango de precipitación	Clima
	16 – 22°C	500 – 700 mm	Semiseco semicálido (84.96%) y templado subhúmedo con lluvias en verano (15.04%)

Geología	Periodo	Roca	Sitios de interés
	Terciario (89.45%) y Cuaternario (10.55%)	Ígnea extrusiva: Toba ácida (87.32%) y andesita (2.13%) Suelo: Aluvial (10.55%)	Mina: Oro.

Edafología	Suelo dominante
	Cambisol (34.57%), Regosol (27.60%), Luvisol (17.71%), Leptosol (11.39%) y Vertisol (8.73%)

Hidrografía	Región hidrológica	Cuenca	Subcuenca	Corrientes de agua	Cuerpos de agua
	Tehuantepec (100%)	R. Tehuantepec (100%)	R. San Antonio (100%)	Intermitentes: Los Río Bichones, San Pablo y Yegochila.	No disponible.

Uso del suelo y vegetación	Uso del suelo	Vegetación
	Agricultura (9.09%) y zona urbana (3.97%)	Bosque (58.59%) y pastizal inducido (28.35%)

Uso potencial de la tierra	Agrícola	Pecuario
	Para la agricultura mecanizada continua (6.95%) Para la agricultura de tracción animal continua (2.73%) Para la agricultura manual estacional (33.89%) No aptas para la agricultura (56.43%)	Para el establecimiento de praderas cultivadas con maquinaria agrícola (6.95%) Para el establecimiento de praderas cultivadas con tracción animal (2.73%) Para el aprovechamiento de la vegetación de pastizal (32.58%) Para el aprovechamiento de la vegetación natural diferente del pastizal (1.31%) No aptas para uso pecuario (56.43%)

Zona urbana	La zona urbana está creciendo sobre suelo del Cuaternario y roca ígnea extrusiva del Terciario, en lomerío con llanuras; sobre área donde originalmente había suelos denominados Regosol y Vertisol; tiene clima semiseco semicálido, y está creciendo sobre terrenos previamente ocupados por pastizal y agricultura.
-------------	--

Zonas arqueológicas y monumentos históricos	No disponible.
---	----------------

Fuente: www.inafed.gob.mx/wb2/ELOCAL/ELOC_Enciclopedia

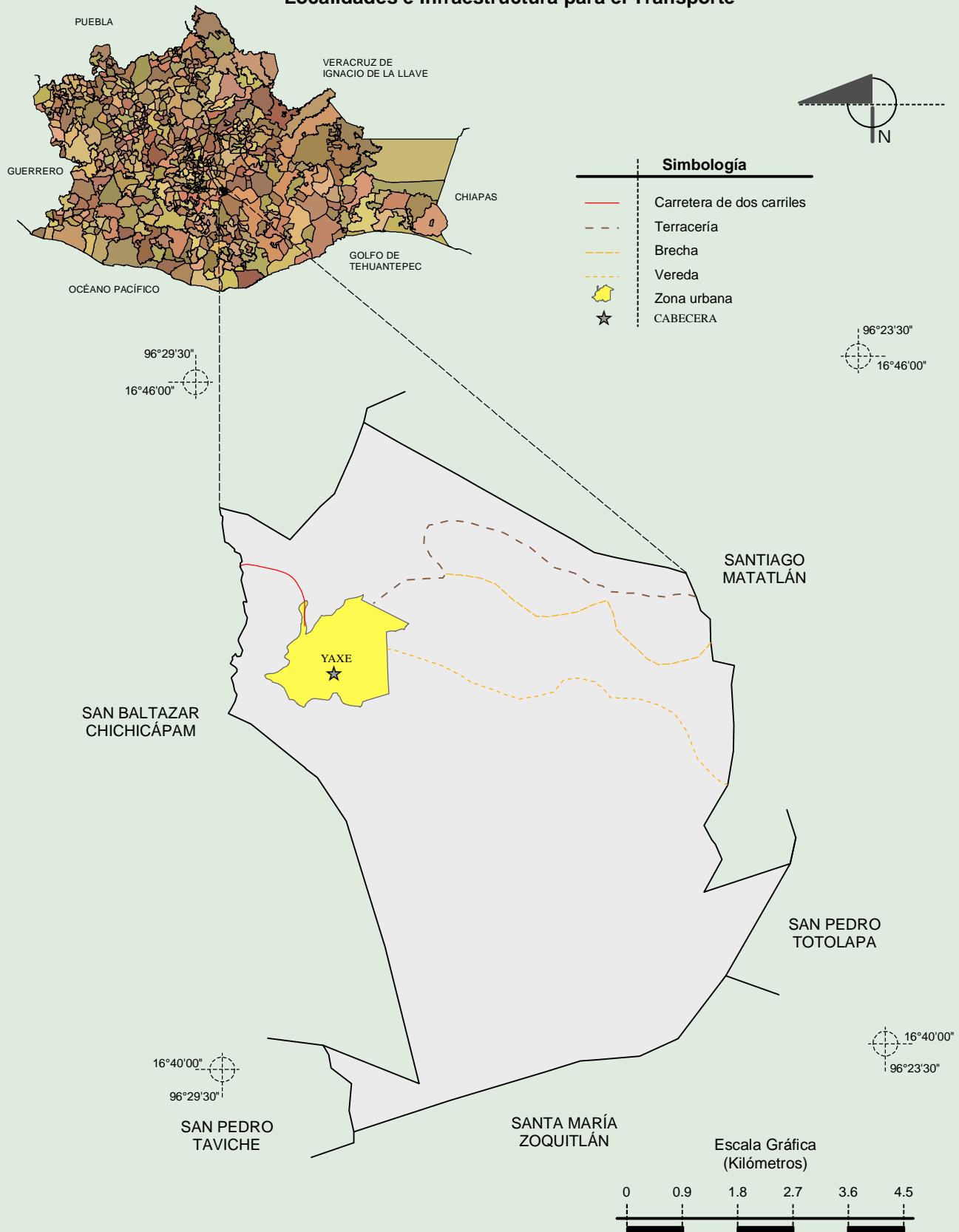
Hablantes de lengua indígena	Dialecto	Número de personas
	Lenguas zapotecas, Lenguas mixtecas y No especificado.	7

Fuente: INEGI. II Censo de Población y Vivienda, 2005. Tabulados básicos.

Cultura popular	Artesanías	Gastronomía	Música
	No disponible.	No disponible.	Banda con instrumentos de viento.

Fuente: www.inafed.gob.mx/wb2/ELOCAL/ELOC_Enciclopedia

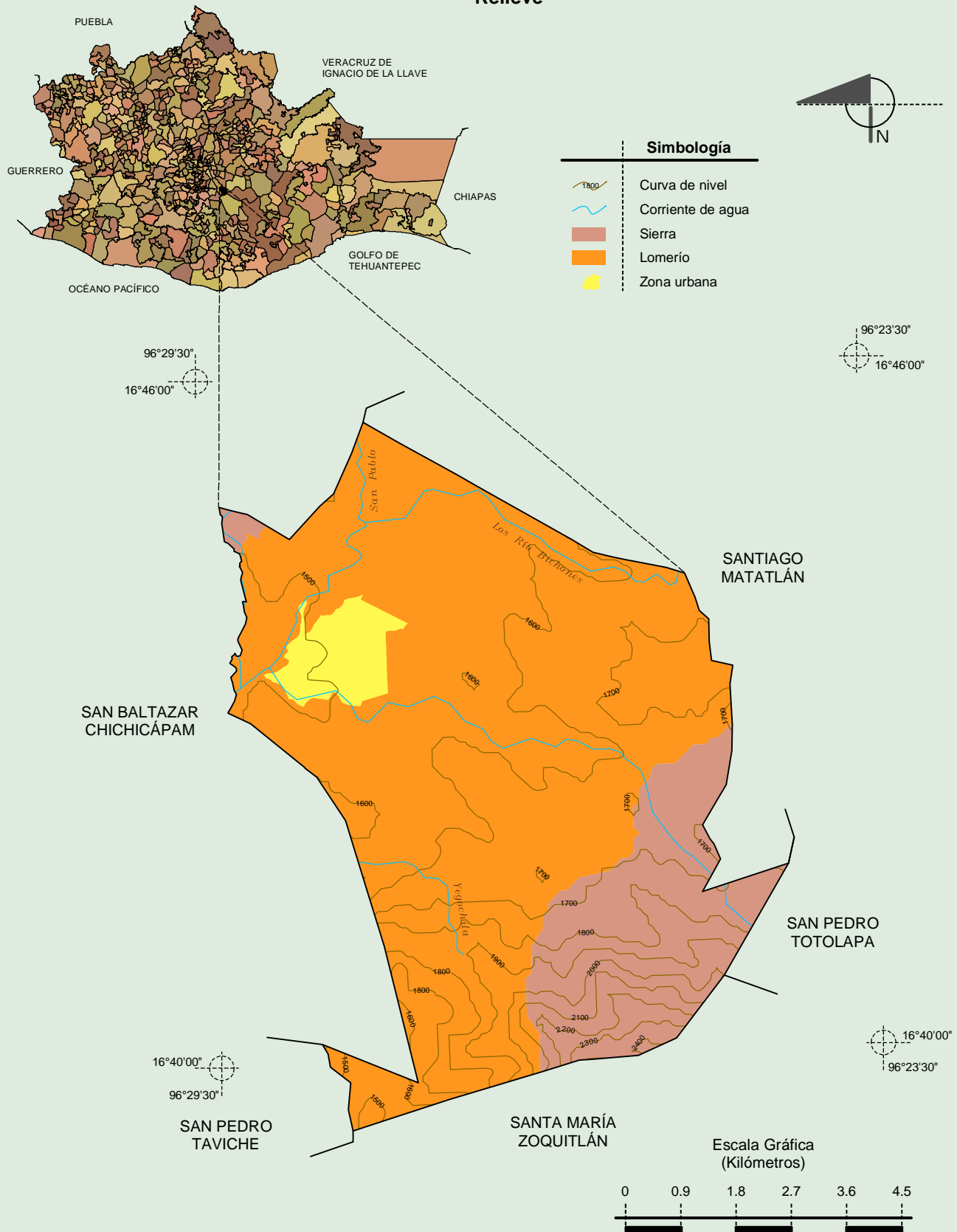
Localidades e Infraestructura para el Transporte



Compendio de información geográfica municipal de los Estados Unidos Mexicanos

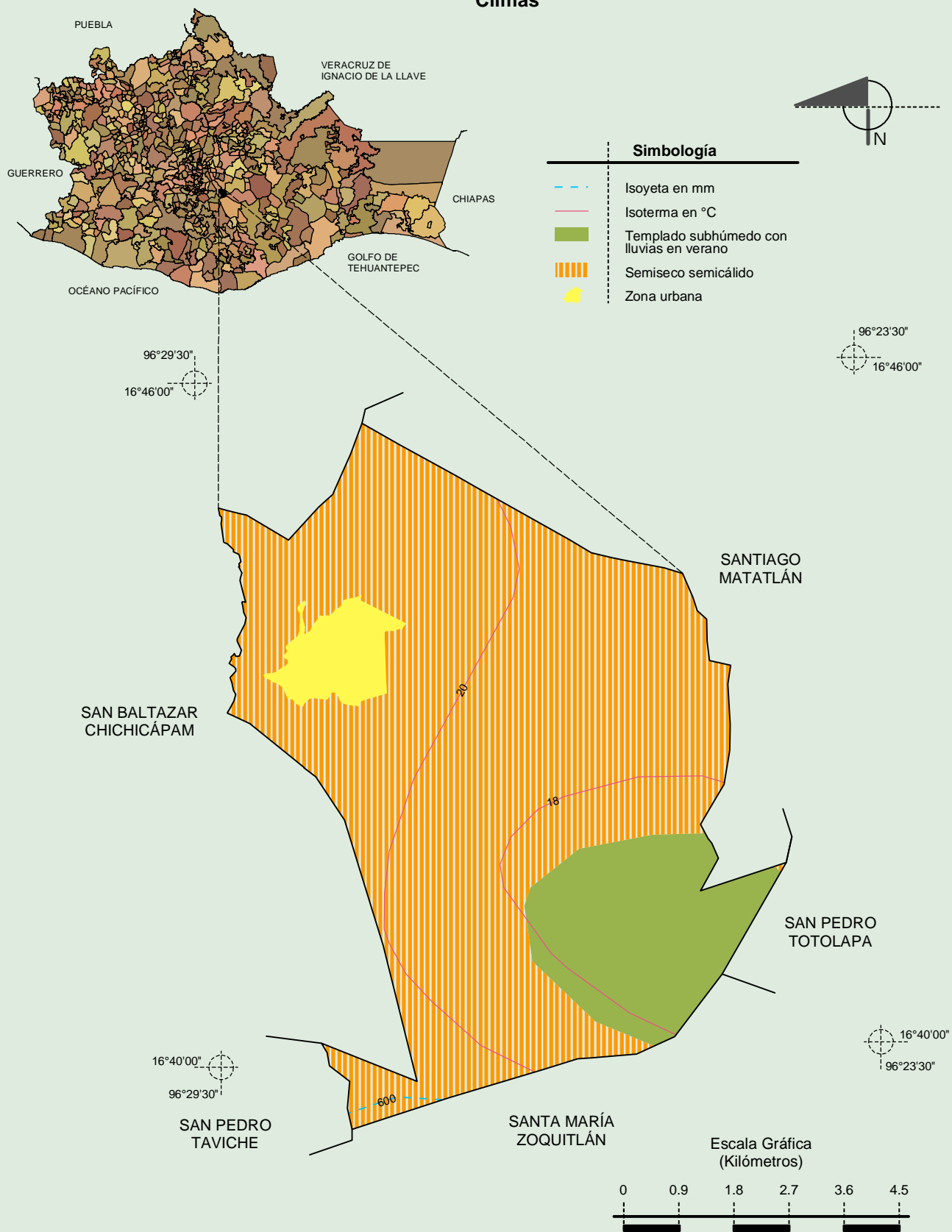
Yaxe, Oaxaca

Relieve



Fuente: INEGI. Marco Geoestadístico 2010, Versión 4.3.
 INEGI. Información Topográfica Digital Escala 1:250 000 serie III.
 INEGI. Continuo Nacional del Conjunto de Datos Geográficos de la carta Fisiográfica 1:1 000 000, serie I.
 INEGI-CONAGUA. 2007. Mapa de la Red Hidrográfica Digital de México escala 1:250 000. México.

Climas

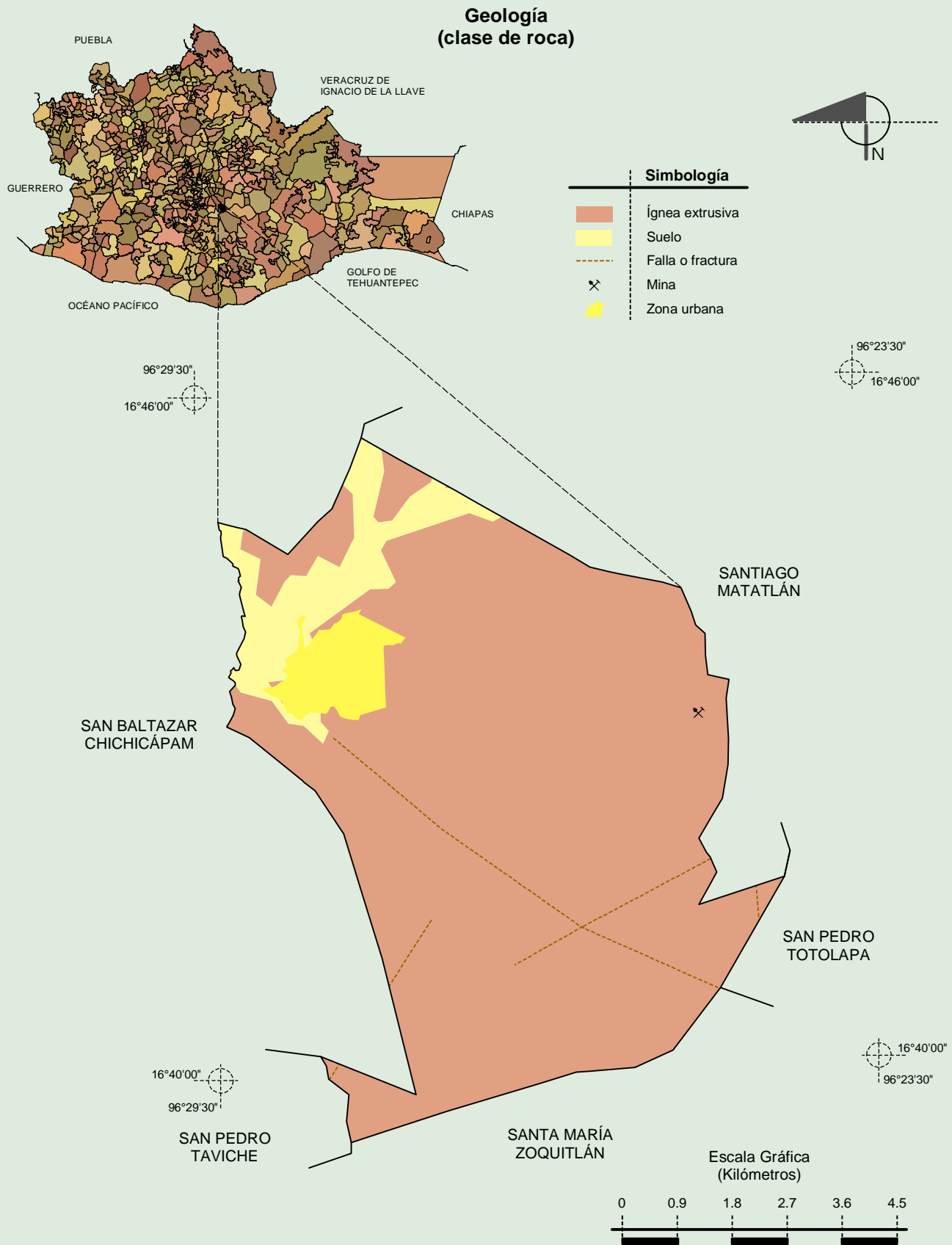


Fuente: INEGI. Marco Geoestadístico 2010, Versión 4.3.

INEGI. Continuo Nacional del Conjunto de Datos Geográficos de las Cartas de Climas, Precipitación Total Anual y Temperatura Media Anual 1:1 000 000, serie I.

Compendio de información geográfica municipal de los Estados Unidos Mexicanos

Yaxe, Oaxaca

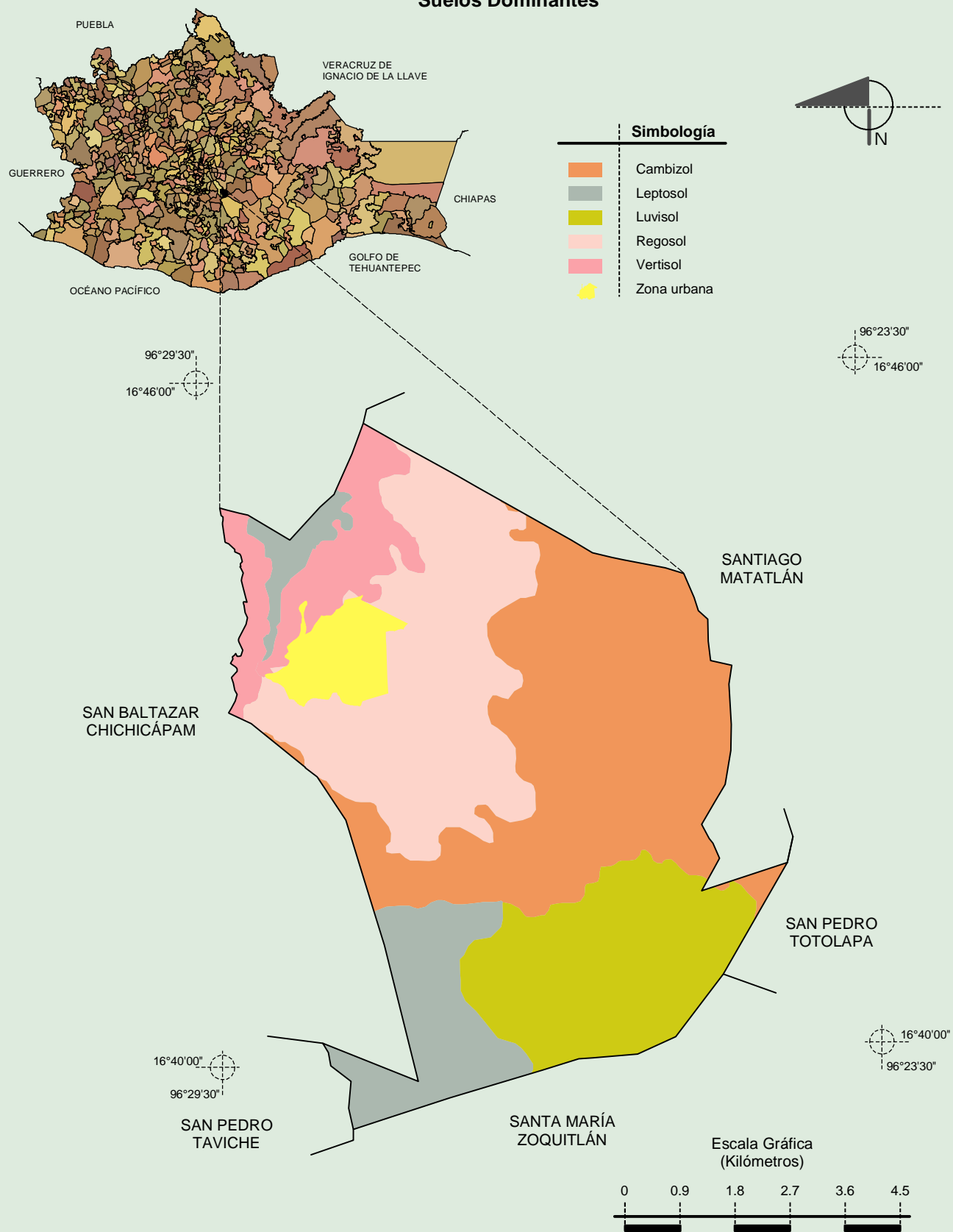


Fuente: INEGI. Marco Geoestadístico 2010, Versión 4.3.

INEGI. Continuo Nacional del Conjunto de Datos Geográficos de la Carta Geológica, 1:250 000, serie I.

INEGI. Continuo Nacional del Conjunto de Datos Geográficos de la Carta Geológica, 1:1 000 000, serie I.

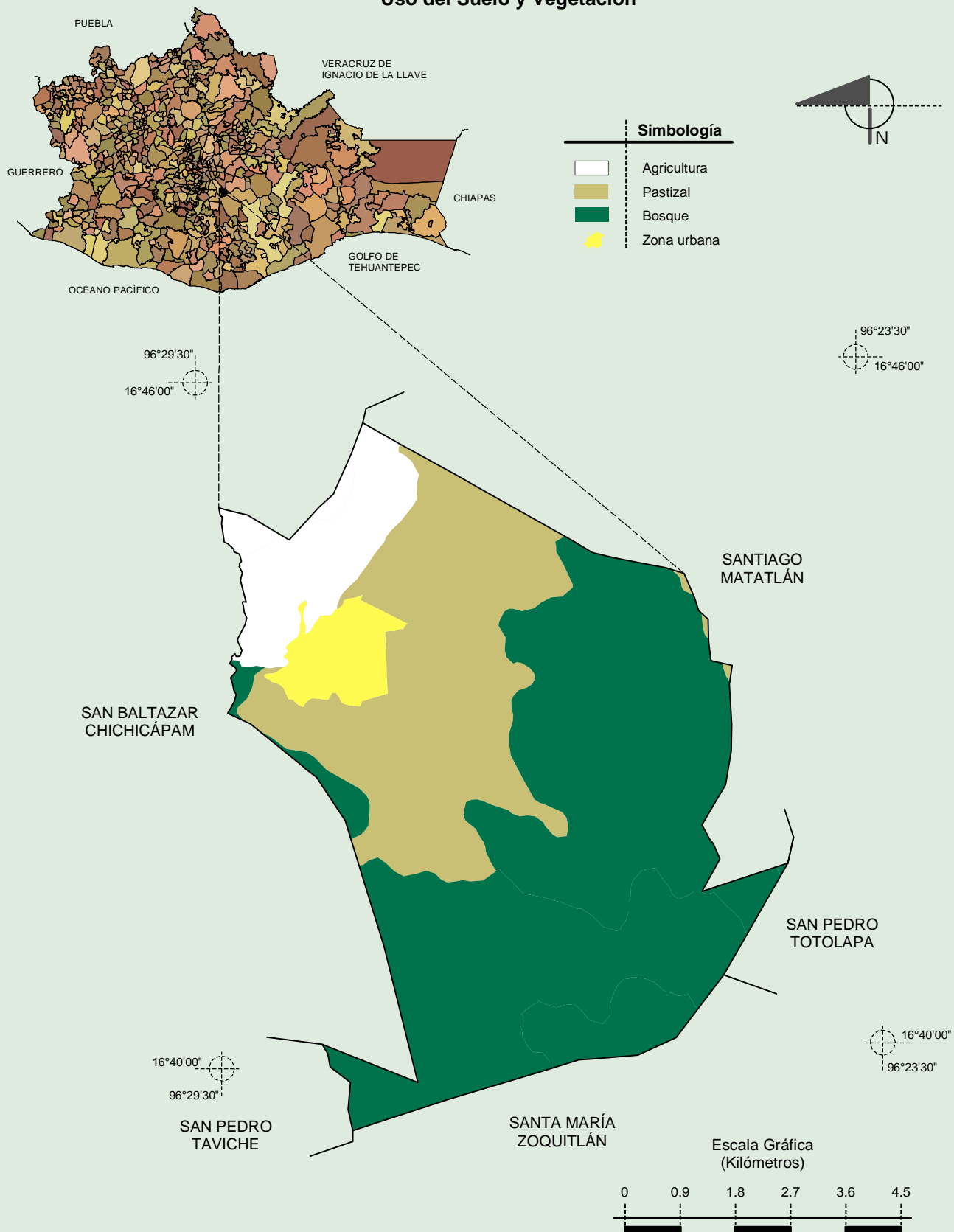
Suelos Dominantes



Compendio de información geográfica municipal de los Estados Unidos Mexicanos

Yaxe, Oaxaca

Uso del Suelo y Vegetación



Fuente: INEGI. *Marco Geoestadístico 2010, Versión 4.3.*
 INEGI. Conjunto de Datos Vectoriales de Uso de Suelo y Vegetación Serie III Escala 1:250 000.