



Compendio de información geográfica municipal 2010

Yogana

Oaxaca



INSTITUTO NACIONAL
DE ESTADÍSTICA Y GEOGRAFÍA

Compendio de información geográfica municipal de los Estados Unidos Mexicanos Yogana, Oaxaca clave geoestadística 20563

Ubicación geográfica	Coordenadas y altitud	Colindancias	Otros datos
	Entre los paralelos 16°23' y 16°29' de latitud norte; los meridianos 96°44' y 96°53' de longitud oeste; altitud entre 1 200 y 2 400 m.	Colinda al norte con los municipios de Heroica Ciudad de Ejutla de Crespo y Miahuatlán de Porfirio Díaz; al este con los municipios de Miahuatlán de Porfirio Díaz y San Nicolás; al sur con los municipios de San Nicolás, San Simón Almolongas y San Vicente Coatlán; al oeste con los municipios de San Vicente Coatlán, Villa Sola de Vega y Heroica Ciudad de Ejutla de Crespo.	Ocupa el 0.07% de la superficie del estado. Cuenta con 4 localidades y una población total de 1 308 habitantes http://mapserver.inegi.org.mx/mgn2k/ ; resultado del censo 2010.

Fisiografía	Provincia	Subprovincia	Sistemas de topoformas
	Sierra Madre del Sur (100%)	Sierras y Valles de Oaxaca (91.10%) y Cordillera Costera del Sur (8.90%)	Lomerío típico (71.45%), Valle intermontano (19.65%), Sierra de cumbres tendidas (6.17%) y Sierra alta compleja (2.73%)

Clima	Rango de temperatura	Rango de precipitación	Clima
	16 – 22°C	600 – 1 000 mm	Semicálido subhúmedo con lluvias en verano (56.32%) y Semiseco semicálido (43.68%)

Geología	Periodo	Roca	Sitios de interés
	Cretácico (87.82%), No aplicable (8.47%) y Neógeno (3.71%)	Sedimentaria: Conglomerado (59.31%), caliza (31.30%) y lutita-arenisca (0.92%) Metamórfica: Gneis (8.47%)	No disponible.

Edafología	Suelo dominante
	Regosol (55.60%), Cambisol (27.31%), Leptosol (17.04%) y Luvisol (0.05%)

Hidrografía	Región hidrológica	Cuenca	Subcuenca	Corrientes de agua	Cuerpos de agua
	Costa Chica - Río Verde (100%)	R. Atoyac (100%)	R. Atoyac - Oaxaca de Juárez (100%)	Perennes: Atoyac, Los Higos y Miahuatlán. Intermitentes: Los Higos y Yolove.	No disponible.

Uso del suelo y vegetación	Uso del suelo	Vegetación
	Agricultura (35.06%) y zona urbana (4.81%)	Bosque (42.47%) y pastizal inducido (17.66%)

Uso potencial de la tierra	Agrícola	Pecuario
	Para la agricultura mecanizada continua (0.55%) Para la agricultura manual estacional (21.41%) No aptas para la agricultura (78.04%)	Para el establecimiento de praderas cultivadas con maquinaria agrícola (0.55%) Para el aprovechamiento de la vegetación de pastizal (10.14%) No aptas para uso pecuario (89.31%)

Zona urbana	La zona urbana está creciendo sobre roca sedimentaria del Cretácico, en valle intermontano y lomerío típico; sobre área donde originalmente había suelo denominado Regosol; tiene clima semiseco semicálido, y está creciendo sobre terrenos previamente ocupados por agricultura y pastizal.
-------------	---

Zonas arqueológicas y monumentos históricos	No disponible.
---	----------------

Fuente: www.inafed.gob.mx/wb2/ELOCAL/ELOC_Enciclopedia

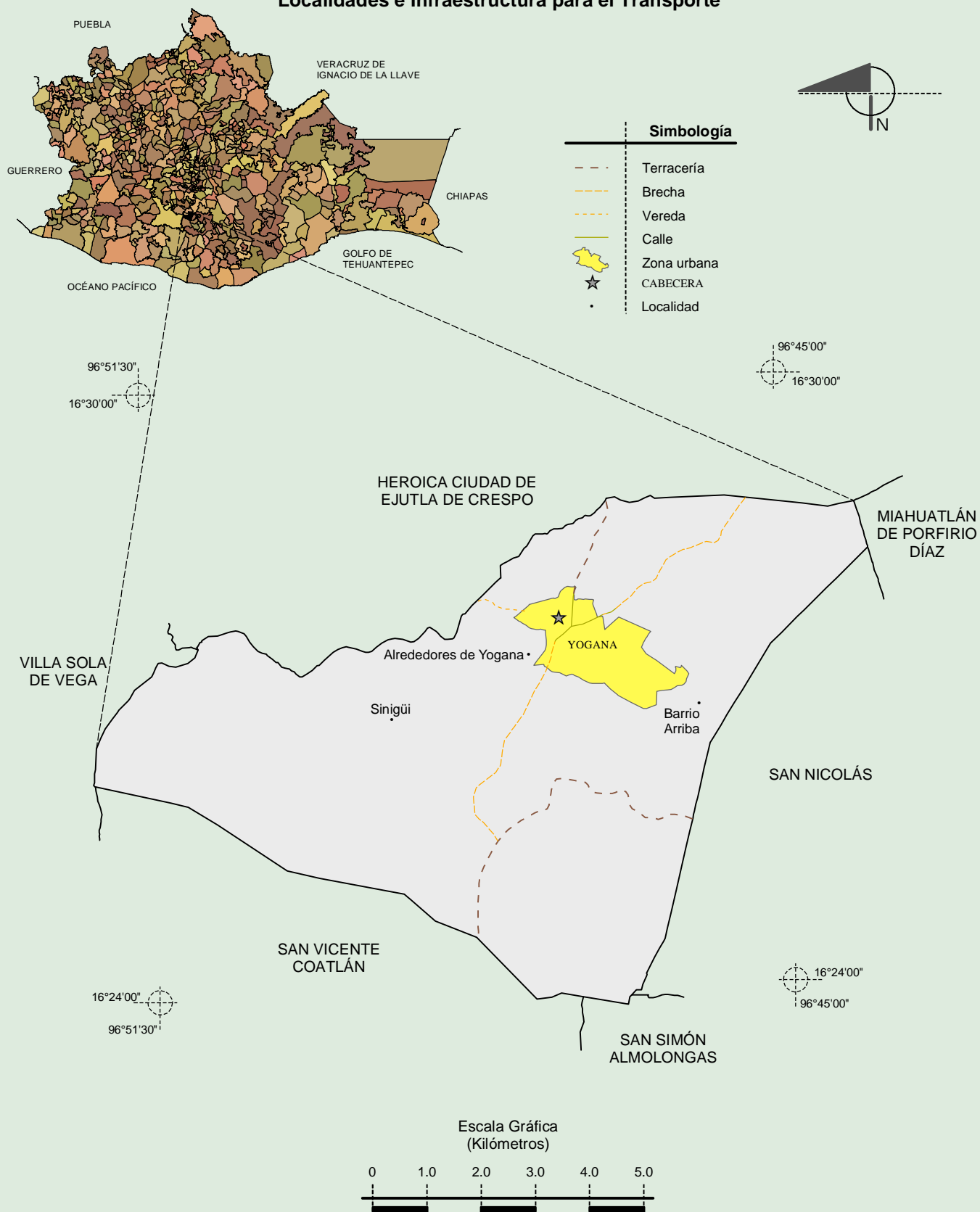
Hablantes de lengua indígena	Dialecto	Número de personas
	No especificado.	4

Fuente: INEGI. II Censo de Población y Vivienda, 2005. Tabulados básicos.

Cultura popular	Artesanías	Gastronomía	Música
	Se utiliza el carrizo para hacer cestos.	La comida tradicional es el mole la barbacoa y el mezcal.	Jarabes con música de banda.

Fuente: www.inafed.gob.mx/wb2/ELOCAL/ELOC_Enciclopedia

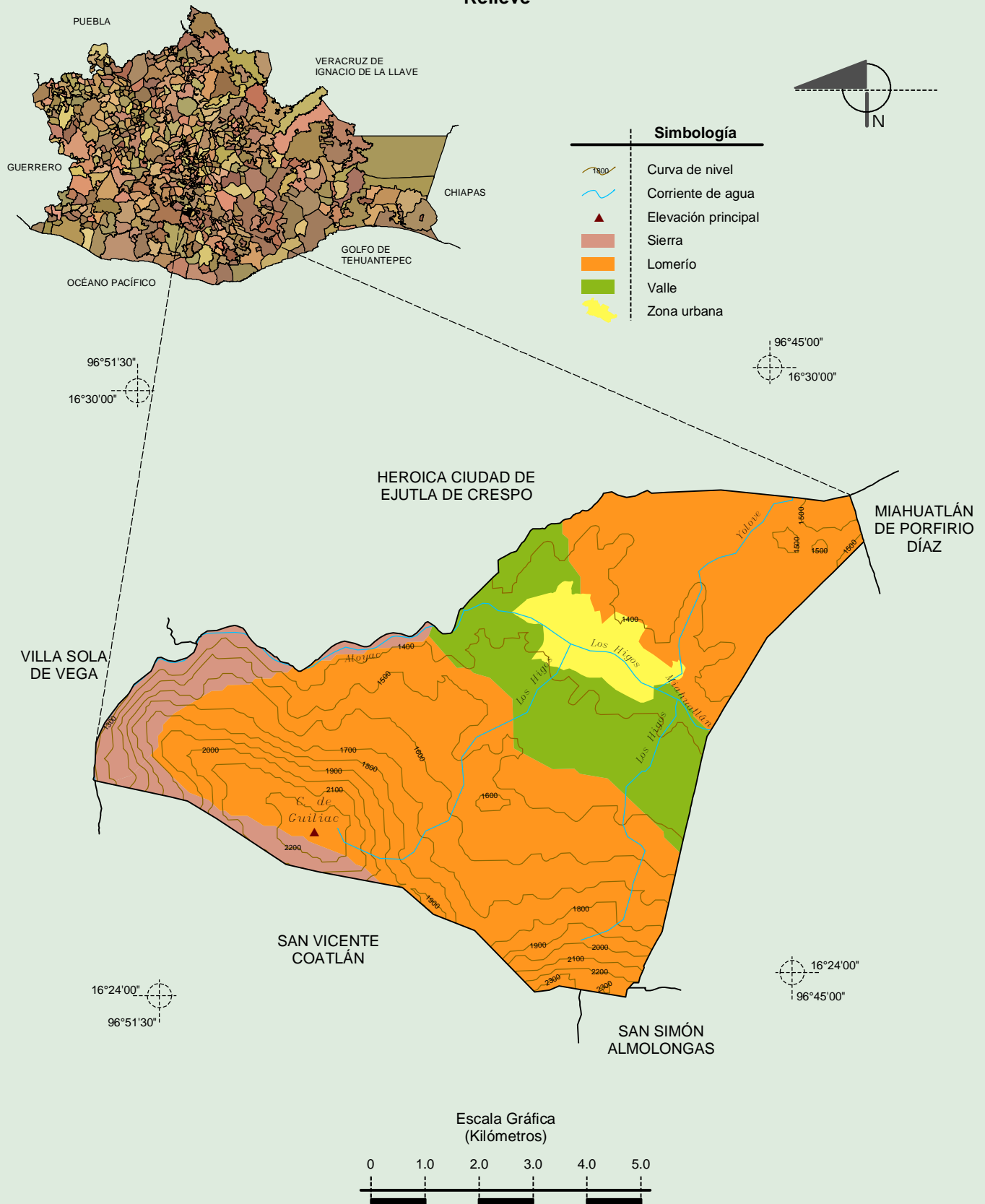
Localidades e Infraestructura para el Transporte



Compendio de información geográfica municipal de los Estados Unidos Mexicanos

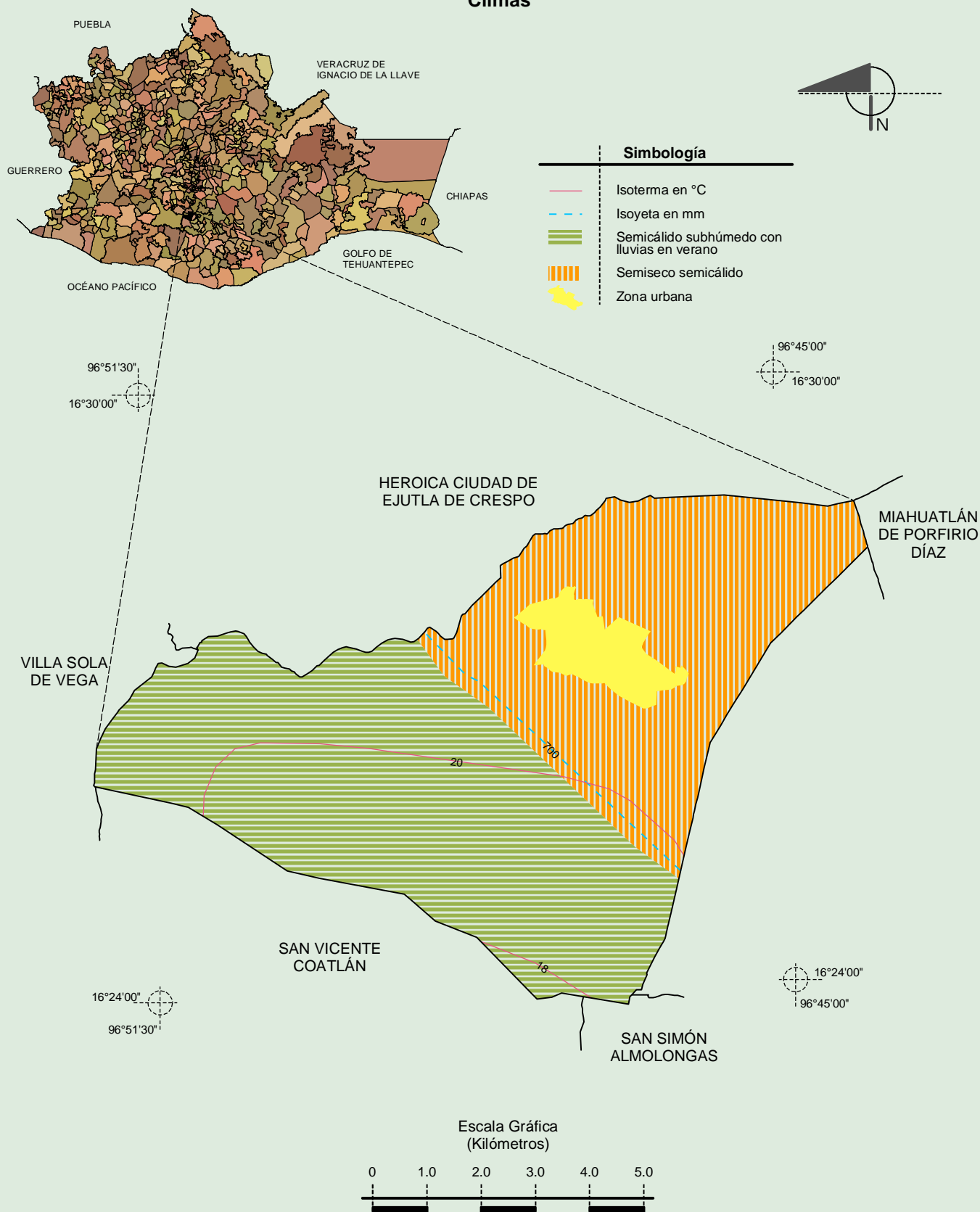
Yogana, Oaxaca

Relieve



Fuente: INEGI. Marco Geoestadístico 2010, Versión 4.3.
 INEGI. Información Topográfica Digital Escala 1:250 000 serie III.
 INEGI. Continuo Nacional del Conjunto de Datos Geográficos de la carta Fisiográfica 1:1 000 000, serie I.
 INEGI-CONAGUA. 2007. Mapa de la Red Hidrográfica Digital de México escala 1:250 000. México.

Climas

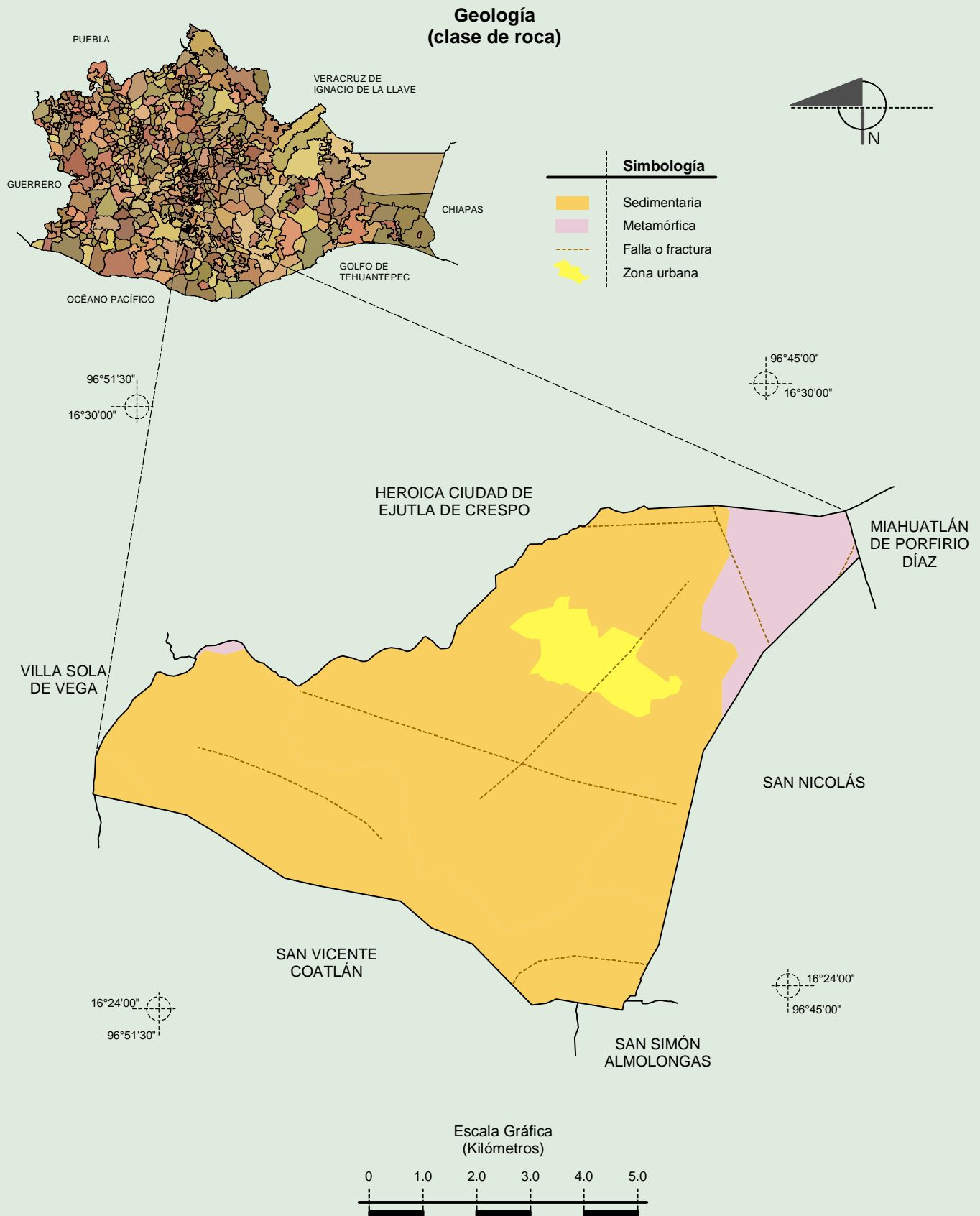


Fuente: INEGI. *Marco Geoestadístico 2010, Versión 4.3.*

INEGI. Continuo Nacional del Conjunto de Datos Geográficos de las Cartas de Climas, Precipitación Total Anual y Temperatura Media Anual 1:1 000 000, serie I.

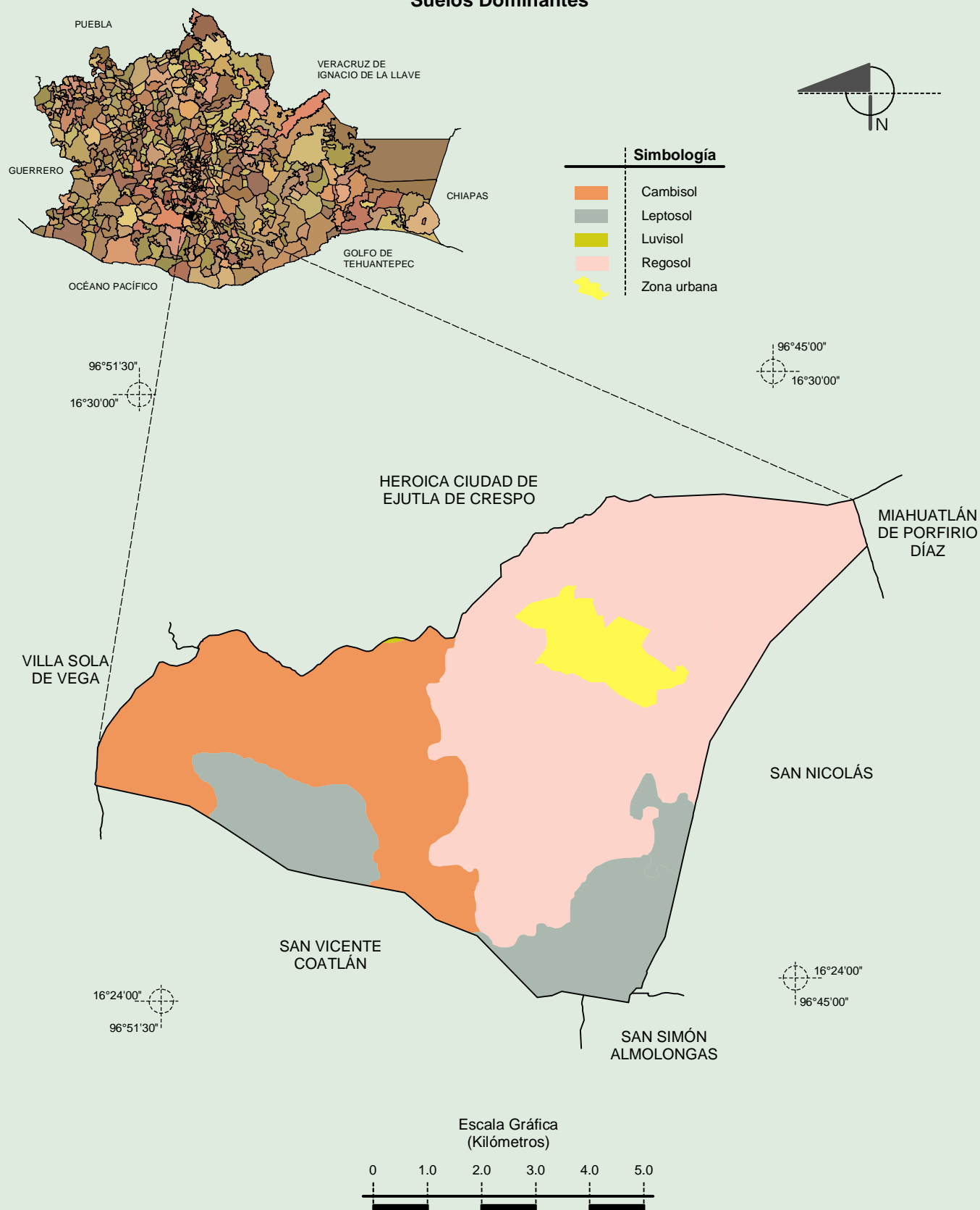
Compendio de información geográfica municipal de los Estados Unidos Mexicanos

Yogana, Oaxaca



Fuente: INEGI. *Marco Geoestadístico 2010, Versión 4.3.*
 INEGI. Continuo Nacional del Conjunto de Datos Geográficos de la Carta Geológica, 1:250 000, serie I.

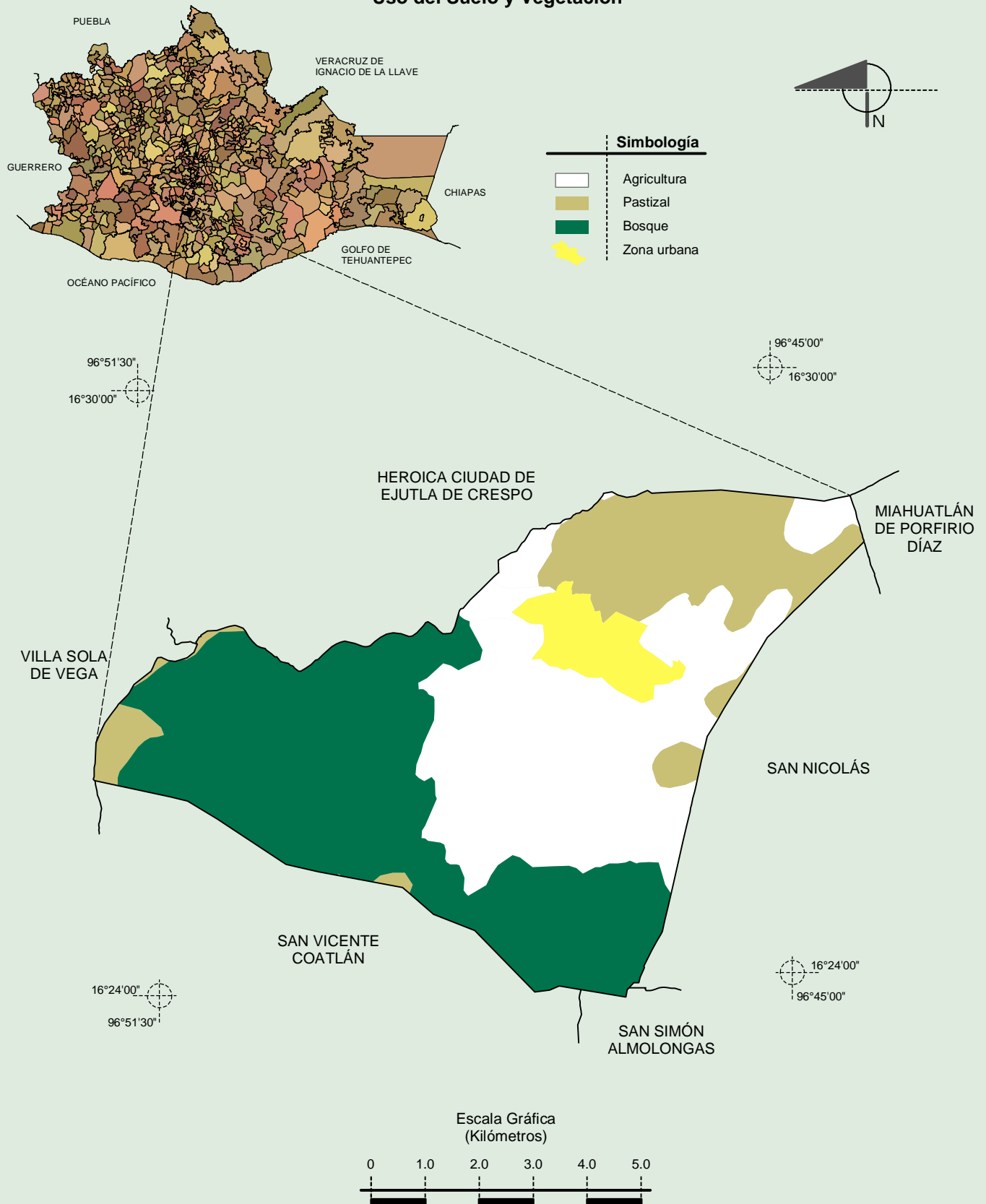
Suelos Dominantes



Compendio de información geográfica municipal de los Estados Unidos Mexicanos

Yogana, Oaxaca

Uso del Suelo y Vegetación



Fuente: INEGI. *Marco Geoestadístico 2010, Versión 4.3.*
 INEGI. Conjunto de Datos Vectoriales de Uso de Suelo y Vegetación Serie III Escala 1:250 000.