

Instituto Nacional de Estadística y Geografía



# Compendio de información geográfica municipal 2010

Villa de Zaachila

Oaxaca



INSTITUTO NACIONAL  
DE ESTADÍSTICA Y GEOGRAFÍA

**Compendio de información geográfica municipal de los  
Estados Unidos Mexicanos  
Villa de Zaachila, Oaxaca  
clave geoestadística 20565**

Ubicación geográfica	Coordenadas y altitud	Colindancias	Otros datos
	Entre los paralelos 16°53' y 17°02' de latitud norte; los meridianos 96°39' y 96°52' de longitud oeste; altitud entre 1 400 y 2 300 m.	Colinda al norte con los municipios de Cuilápam de Guerrero, San Raymundo Jalpan y Santa Cruz Xoxocotlán; al este con los municipios de Santa Cruz Xoxocotlán, Santa María Coyotepec, San Bartolo Coyotepec, Santo Tomás Jalieza y San Martín Tilcajete; al sur con los municipios de San Martín Tilcajete, San Bartolo Coyotepec, Ciénega de Zimatlán y Trinidad Zaachila; al oeste con los municipios de Trinidad Zaachila, Santa Inés del Monte, San Pablo Cuatro Venados y Cuilápam de Guerrero.	Ocupa el 0.07% de la superficie del estado. Cuenta con 16 localidad y una población total de 34 101 habitantes <a href="http://mapserver.inegi.org.mx/mgn2k/">http://mapserver.inegi.org.mx/mgn2k/</a> ; resultado del censo 2010.

Fisiografía	Provincia	Subprovincia	Sistemas de topofomas
	Sierra Madre del Sur (100%)	Sierras y Valles de Oaxaca (73.86%) y Sierras Centrales de Oaxaca (26.14%)	Valle de laderas tendidas con lomerío (60.86%), Sierra de laderas tendidas (26.15%), Lomerío con llanuras (10.15%) y Sierra baja compleja (2.84%)

Clima	Rango de temperatura	Rango de precipitación	Clima
	16 – 22°C	600 – 800 mm	Semiseco semicálido (71.46%), semicálido subhúmedo con lluvias en verano (26.27%) y templado subhúmedo con lluvias en verano (2.27%)

Geología	Periodo	Roca	Sitios de interés
	Cuaternario (43.39%), No aplicable (34.73%) y Cretácico (21.88%)	Sedimentaria: Lutita-arenisca (20.65%) y caliza (1.23%) Metamórfica: Gneis (34.73%) Suelo: Aluvial (43.39%)	Mina: Oro y uranio.

Edafología	Suelo dominante
	Vertisol (35.35%), Regosol (24.07%), Leptosol (16.82%), Luvisol (13.94%), Phaeozem (9.29%) y Fluvisol (0.53%)

Hidrografía	Región hidrológica	Cuenca	Subcuenca	Corrientes de agua	Cuerpos de agua
	Costa Chica - Río Verde (100%)	R. Atoyac (100%)	R. Atoyac - Oaxaca de Juárez (100%)	<b>Perennes:</b> Grande, Atoyac y Valiente. <b>Intermitentes:</b> San Pablo y Valiente.	No disponible.

Uso del suelo y vegetación	Uso del suelo	Vegetación
	Agricultura (40.00%) y zona urbana (12.79%)	Pastizal inducido (30.45%) y bosque (16.76%)

Uso potencial de la tierra	Agrícola	Pecuario
	Para la agricultura mecanizada continua (52.95%) Para la agricultura manual estacional (11.42%) No aptas para la agricultura (35.63%)	Para el establecimiento de praderas cultivadas con maquinaria agrícola (52.95%) Para el aprovechamiento de la vegetación natural diferente del pastizal (11.42%) No aptas para uso pecuario (35.63%)

Zona urbana	
	La zona urbana está creciendo sobre suelo del Cuaternario y roca sedimentaria del Cretácico, en valle de laderas tendidas con lomerío; sobre área donde originalmente había suelos denominados Vertisol y Leptosol; tiene clima Semiseco semicálido, y está creciendo sobre terrenos previamente ocupados por agricultura y pastizal.

Zonas arqueológicas y monumentos históricos	
	El parque central y la iglesia.

Fuente: [www.inafed.gob.mx/wb2/ELOCAL/ELOC\\_Enciclopedia](http://www.inafed.gob.mx/wb2/ELOCAL/ELOC_Enciclopedia)

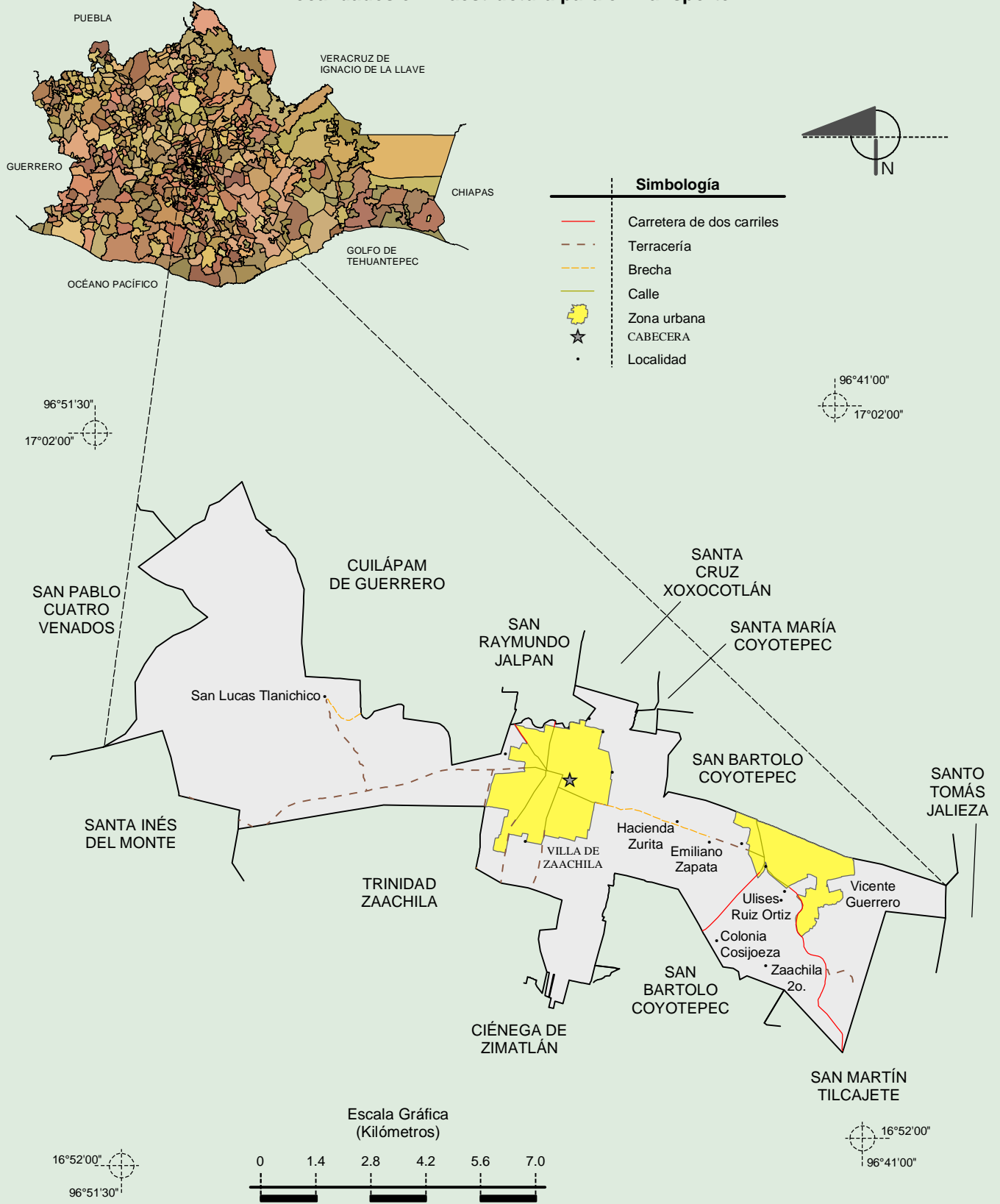
Hablantes de lengua indígena	Dialecto	Número de personas
	Lenguas zapotecas, Mixe, Lenguas mixtecas, Lenguas chinantecas, Chatino, Mazateco, Cuicateco, Náhuatl, Triqui, Chontal de Oaxaca y No especificado.	2 317

Fuente: INEGI. II Censo de Población y Vivienda, 2005. Tabulados básicos.

Cultura popular	Artesanías	Gastronomía	Música
	La alfarería y carpintería.	La barbacoa, el chichilo, amarillo, el mole verde, mole de guajolote con arroz, las guías, carnitas, empanadas de amarillo. Bebidas: de tepache,, tejate, chocolate de espuma, y mezcal.	Música de banda.

Fuente: [www.inafed.gob.mx/wb2/ELOCAL/ELOC\\_Enciclopedia](http://www.inafed.gob.mx/wb2/ELOCAL/ELOC_Enciclopedia)

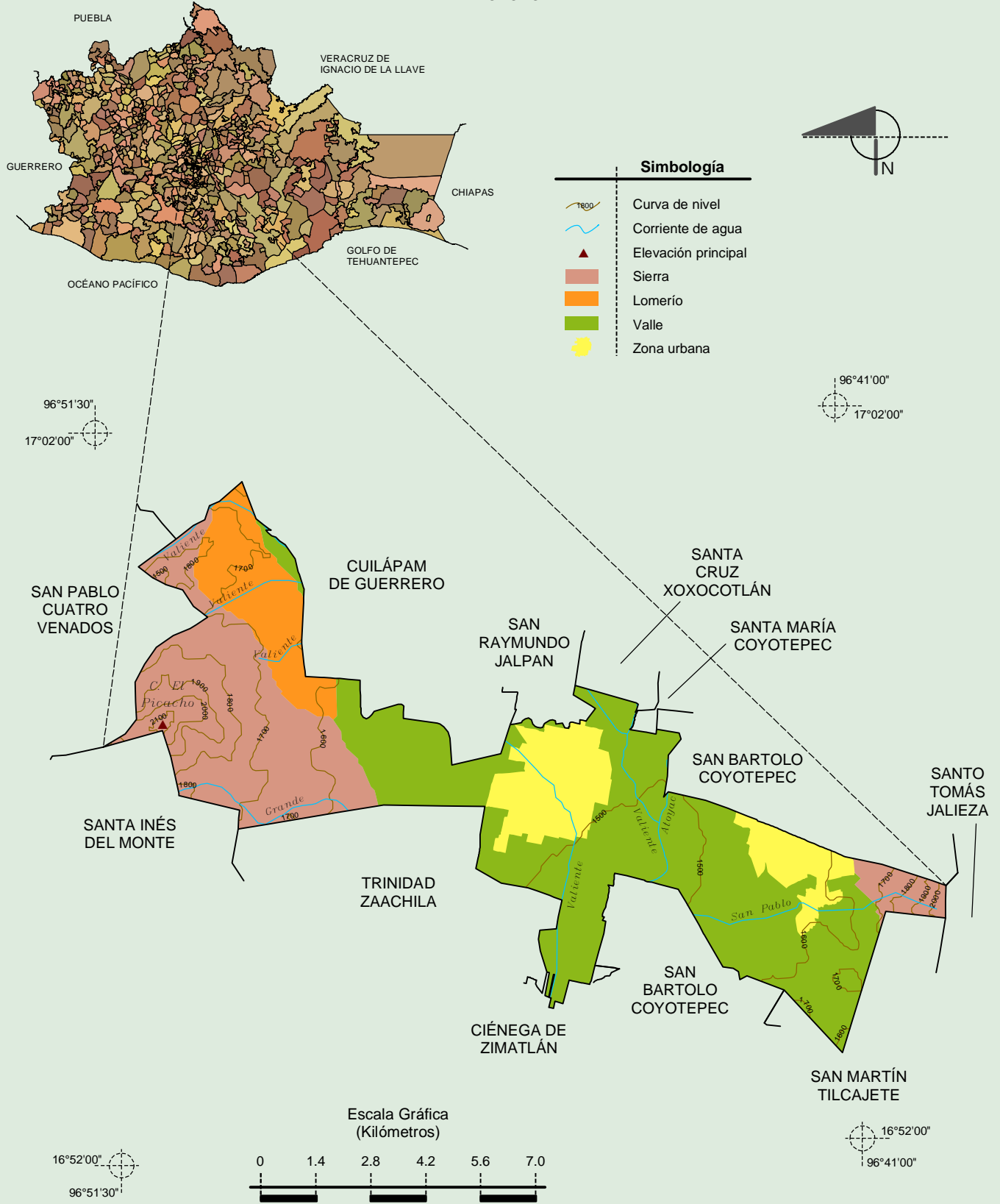
**Localidades e Infraestructura para el Transporte**



Fuente: INEGI. *Marco Geoestadístico 2010, Versión 4.3.*  
 INEGI. Información Topográfica Digital Escala 1:250 000 serie III.

**Compendio de información geográfica municipal de los Estados Unidos Mexicanos**  
**Villa de Zaachila, Oaxaca**

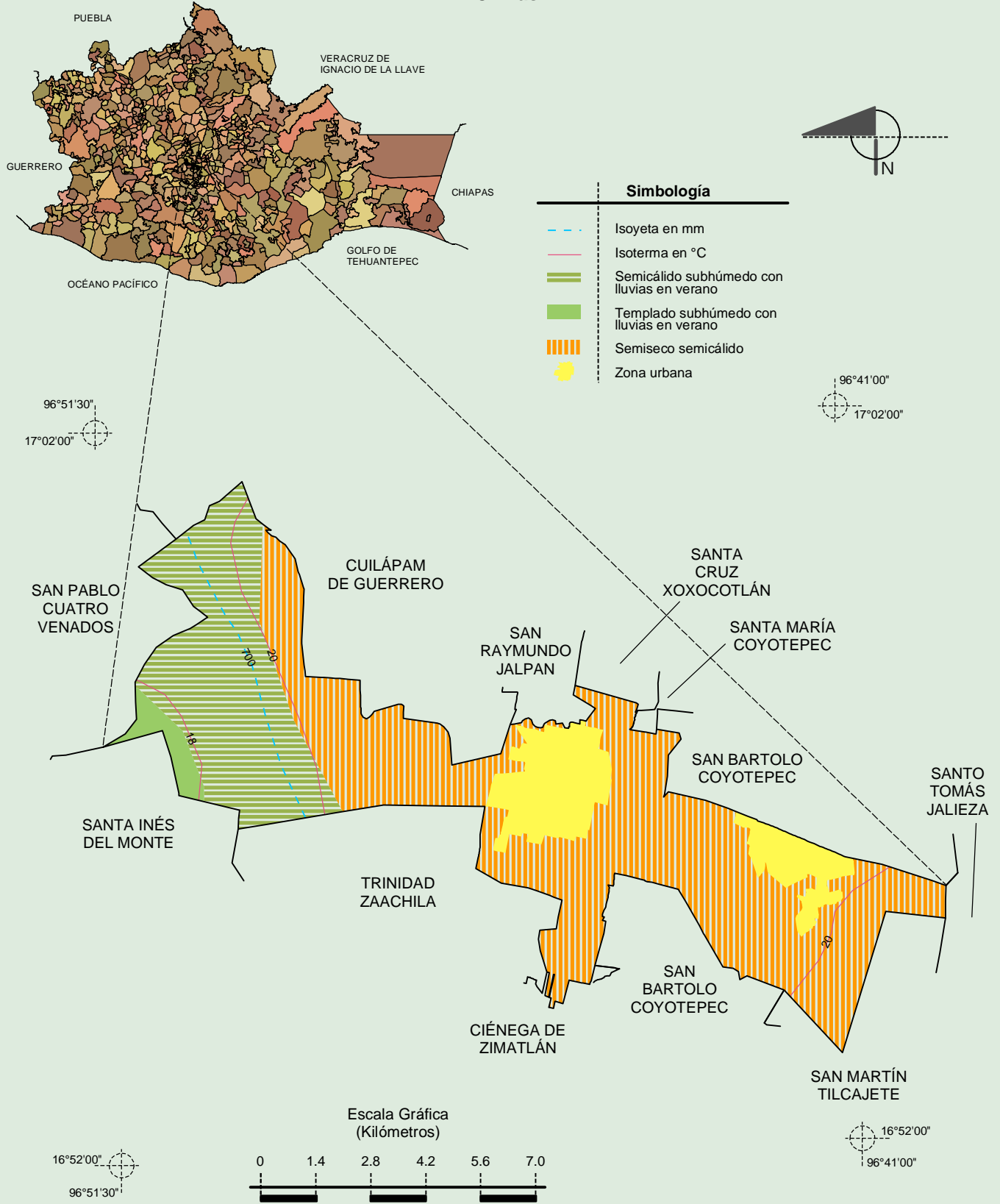
**Relieve**



INEGI. Compendio de información geográfica municipal 2010. Villa de Zaachila, Oaxaca. 2010

Fuente: INEGI. *Marco Geoestadístico 2010, Versión 4.3.*  
 INEGI. Información Topográfica Digital Escala 1:250 000 serie III.  
 INEGI. Continuo Nacional del Conjunto de Datos Geográficos de la carta Fisiográfica 1:1 000 000, serie I.  
 INEGI-CONAGUA. 2007. Mapa de la Red Hidrográfica Digital de México escala 1:250 000. México.

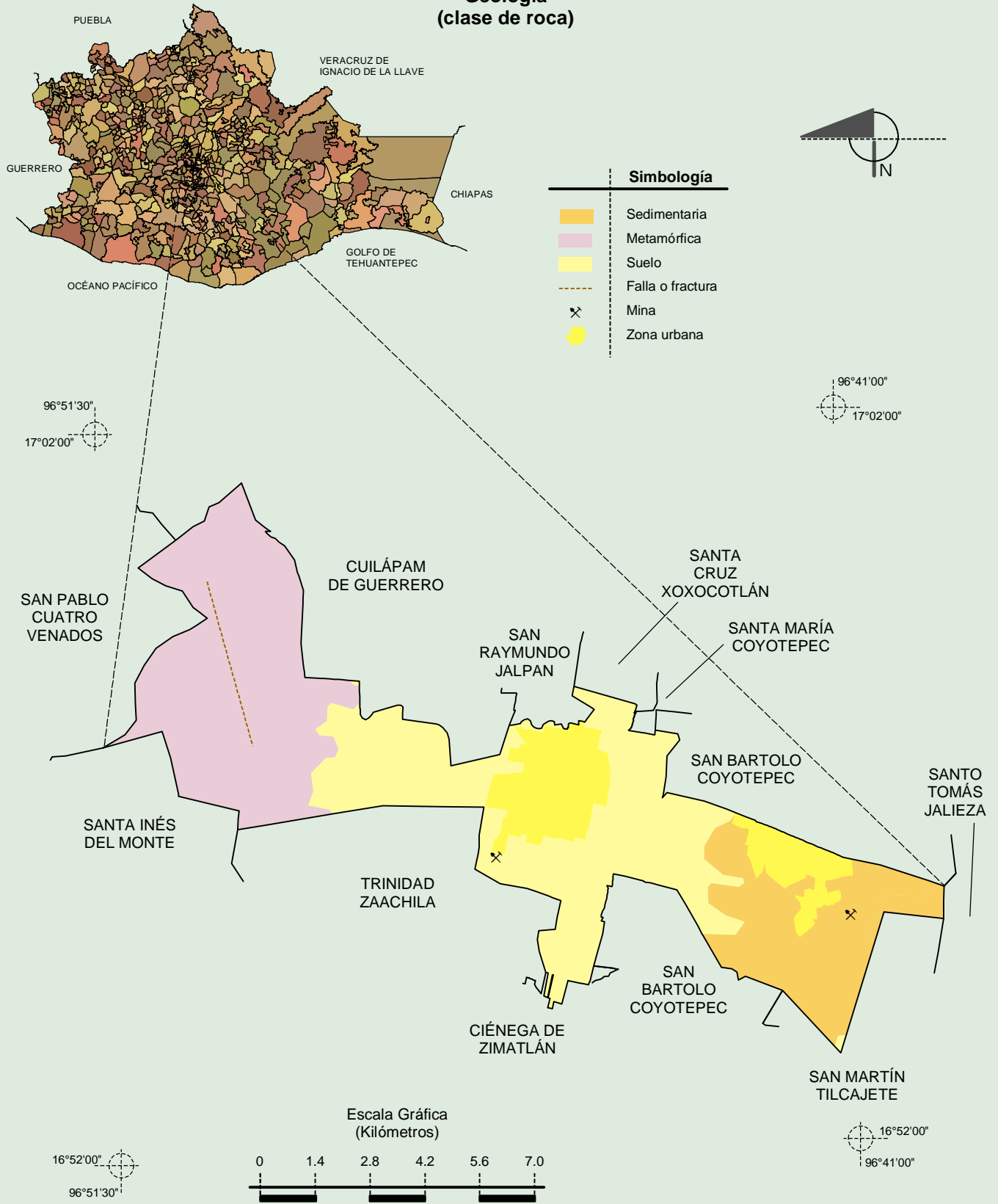
**Climas**



Fuente: INEGI. *Marco Geoestadístico 2010, Versión 4.3.*  
 IINEGI. Continuo Nacional del Conjunto de Datos Geográficos de las Cartas de Climas, Precipitación Total Anual y Temperatura Media Anual 1:1 000 000, serie I.

**Compendio de información geográfica municipal de los Estados Unidos Mexicanos  
Villa de Zaachila, Oaxaca**

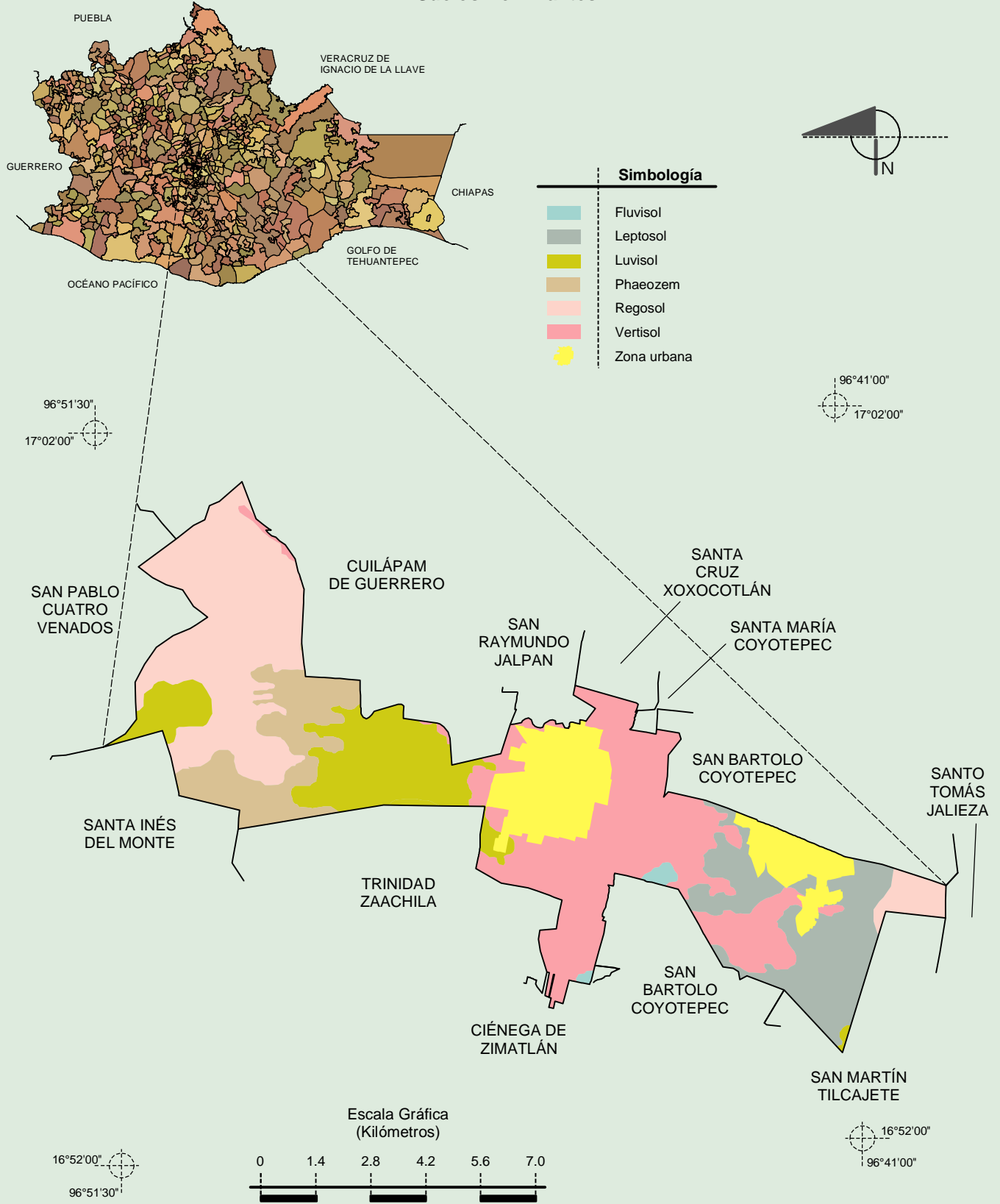
**Geología  
(clase de roca)**



INEGI. Compendio de información geográfica municipal 2010. Villa de Zaachila, Oaxaca. 2010

Fuente: INEGI. Marco Geoestadístico 2010, Versión 4.3.  
INEGI. Continuo Nacional del Conjunto de Datos Geográficos de la Carta Geológica, 1:250 000, serie I.  
INEGI. Continuo Nacional del Conjunto de Datos Geográficos de la Carta Geológica, 1:1 000 000, serie I.

**Suelos Dominantes**



Fuente: INEGI. *Marco Geoestadístico 2010, Versión 4.3.*  
 INEGI. Conjunto de Datos Vectorial Edafológico, Escala 1:250 000 Serie II (Continuo Nacional).

Uso del Suelo y Vegetación

