Instituto Nacional de Estadística y Geografía



Compendio de información geográfica municipal 2010

Amozoc

Puebla

INEGI
INSTITUTO NACIONAL
DE ESTADÍSTICA Y GEOGRAFÍA

Compendio de información geográfica municipal de los Estados Unidos Mexicanos
Amozoc, Puebla
clave geoestadística 21015

	Coordenadas y altitud	Colindancias	Otros datos
Ubicación geográfica	Entre los paralelos 18° 59' y 19° 09' de latitud norte: los meridianos 97° 58' y 98° 08' de longitud oeste; altitud entre 2 100 y 2 800 m.	Colinda al norte con los municipios de Puebla y Tepatlaxco de Hidalgo; al este con los municipios de Tepatlaxco de Hidalgo, Acajete y Cuautinchán; al sur con el municipio de Cuautinchán; al oeste con los municipios de Cuautinchán y Puebla.	Ocupa el 0.39% de la superficie del estado. Cuenta con 47 localidades y una población total de 100 964 habitantes http://mapserver.inegi.org.mx/mgn2k/ ; resultado del censo 2010.

	Provincia	Subprovincia	Sistemas de topoformas
Fisiografía	Eje Neovolcánico (100%)	Lagos y Volcanes de Anáhuac (100%)	Sierra volcánica con estrato volcanes o estrato volcanes aislados (35.07%), Sierra volcánica de laderas tendidas (32.96%), Llanura aluvial con lomerío (31.18%) y Llanura de piso rocoso o cementado (0.79%)

	Rango de temperatura	Rango de precipitación	Clima
Clima	12 – 18°C	900 – 1 100 mm	Templado subhúmedo de mayor humedad con lluvias en verano (73.37%) y templado subhúmedo con humedad media con lluvias en verano (26.63%)

	Periodo	Roca	Sitios de interés
Geología	Cuaternario (39.77%), neógeno (28.97%) y cretácico (12.05%)	Ígnea extrusiva: toba intermedia (23.71%), basalto (0.62%) y brecha volcánica básica (0.43%) Sedimentaria: caliza (12.05%) y brecha sedimentaria (5.26%) Suelo: aluvial (38.72%)	Banco de material: mampostería

Nota: el porcentaje faltante corresponde a Zona Urbana con (19.21.%).

Edafología	Suelo dominante
	Leptosol (38.70%), luvisol (20.16%), arenosol (18.69%), phaeozem (1.47%), durisol (1.35%), regosol (0.25%) y fluvisol (0.17%)

Nota: el porcentaje faltante corresponde a Zona Urbana con (19.21%).

Hidrografía	Región hidrológica	Cuenca	Subcuenca	Corrientes de agua	Cuerpos de agua
	Balsas (100%)	R. Atoyac (100%)	R. Atoyac – Balcón del Diablo (57.73%) y R. Alseseca (42.27%)	Intermitentes	No disponible

Uso del suelo y vegetación	Uso del suelo	Vegetación
	Agricultura (55.66%) y zona urbana (19.21%)	Pastizal (14.58%) y bosque (10.55%)

Uso potencial de la tierra	Agrícola	Pecuario
	Para la agricultura mecanizada continua (39.37%) Para la agricultura con tracción animal continua (14.39%) Para la agricultura manual continua (10.12%) No apta para la agricultura (36.12%)	Para el establecimiento de praderas cultivadas con maquinaria agrícola (39.37%) Para el establecimiento de praderas cultivadas con tracción animal (14.39%) Para el aprovechamiento de la vegetación natural diferente del pastizal (11.33%) Para el establecimiento de la vegetación natural únicamente por el ganado caprino (15.38%) No apta para uso pecuario (19.53%)

Zona urbana	Las zonas urbanas están creciendo sobre suelo aluvial del Cuaternario, en llanura aluvial con lomerío; sobre áreas donde originalmente había suelo denominado arenosol; tienen clima templado subhúmedo con lluvias en verano, y están creciendo sobre terrenos previamente ocupados por agricultura.

Zonas arqueológicas y monumentos históricos	Ex convento de “San Francisco de Asís” patrimonio histórico del lugar, en él se puede valorar la gran obra arquitectónica que tuvo y albergó a los guardianes que lo construyeron del año 1569 a 1585, y que dentro de su estilo austero, se vivió una leyenda que ha trascendido a otras culturas “Todo terminó como El Rosario de Amozoc, a golpes y farolazos”, frase que le ha dado fama a este lugar. Antiguo Curato, forma parte de la religiosidad y Casa Colorado ambos datan del siglo XVIII. Parroquia “Santa María de la Asunción” que data de 1752 de estilo greco-romano tallada en cantera gris. El acceso se marca con arco de medio punto y jambas ornamentadas con molduras veneras, águilas e inscripciones en latín; a sus lados se hallan columnas tritostilas. La ventana coral adintelada y

	es viajada está flanqueada por pilastras estriadas de capitel jónico. El remate lo constituyen jarrones, pilastras y un frontón roto con escultura. Complementa la fachada una torre con campanario. El interior tiene planta de cruz latina, cubierta con bóveda de lunetos y cúpula de gajos. Cuenta además con bautisterio y capillas laterales. En 1924 sufrió un incendio, por lo cual la decoración barroca fue sustituida por la neoclásica que actualmente contiene. En la Capilla del Sagrario se aprecia una colección de pinturas al óleo que representan la vida de Jesucristo; en otra capilla es interesante un retablo dorado de estilo barroco churrigueresco.

Fuente: ***www.inafed.gob.mx/wb2/ELOCAL/ELOC_Enciclopedia***

	Dialecto	Número de personas
Hablantes de lengua indígena	Náhuatl, Totonaca, Mazateco, Zapoteca, Mixteca, Cuicateco, Popoloca, Otomí, Tzotzil, Mazahua, Chinanteca, Triqui, Tlapaneco, Popoluca, Chol, Chatino y No especificado	1 033

Fuente: **INEGI. Puebla.** ***II Conteo de Población y Vivienda, 2005. Tabulados básicos***

	Artesanías	Gastronomía	Música
Cultura popular	Se elaboran figuras de arcilla en miniatura damasquinado y forja de hierro y plata con los que fabrican herrajes, rotaduras, frenos para bestia, llaveros en pavón azul, botonaduras, arneses, aretes, espuelas y todo aquello que realza el traje charro, así como algunos de los arreglos que llevan las sillas y los caballos. También se trabaja el barro negro produciéndose piezas ornamentales. Trabajan la juguetería de barro pintado, elaboran principalmente miniaturas de casas poblanas, bodas, mariachis, nacimientos y minúsculos ratoncitos que miden escasamente un par de milímetros. Destaca también la alfarería elaborando alcancías, cazuelas, ollas, jarros de utilidad doméstica y juguete navideño; y la talavera en la que se encuentran jarrones, vajillas, platos y un sinfín de objetos decorativos.	Alimentos: Mole poblano, tamales de maíz y haba (tlacoyos), de frijol, de anís con maíz, el adobo con lechuga, rabanitos y arroz, barbacoa con consomé, mole de panza, chocomite, pescado seco, pan de muerto, tortillas blancas y azules, tlaxcales con azúcar, canela y cáscara de naranja muy ricos en temporada de elotes. Dulces: Conserva de frutas de durazno, chabacano, tejocote, mango, ciruela, calabaza manzana y pera. Bebidas: Atole de sabores entre ellos el champurrado con chocolate, de maíz blanco con panela y el atole de pinole.	Bandas y orquestas que en las fiestas patronales tocan con instrumentos de viento. "Himno a Amozoc" y "El canto del Herrero" ambos de Felix Serrano Sánchez

Fuente: ***www.inafed.gob.mx/wb2/ELOCAL/ELOC_Enciclopedia***

Localidades e Infraestructura para el Transporte

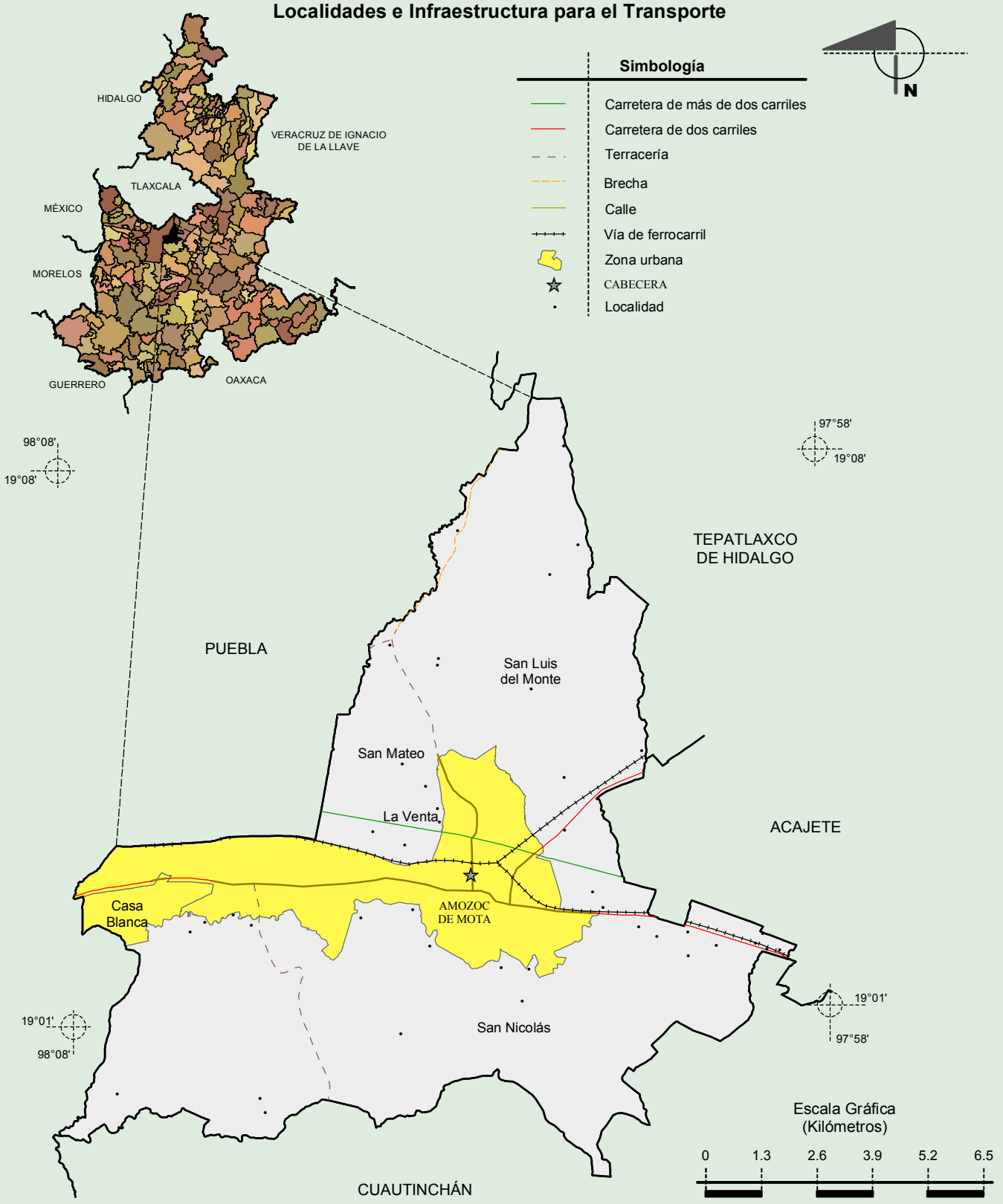

Fuente: INEGI. *Marco Geoestadístico 2010, versión 4.3.*
INEGI. Información Topográfica Digital Escala 1:250 000 serie III.

INEGI. Compendio de información geográfica municipal 2010. Amozoc, Puebla. 2010

Relieve

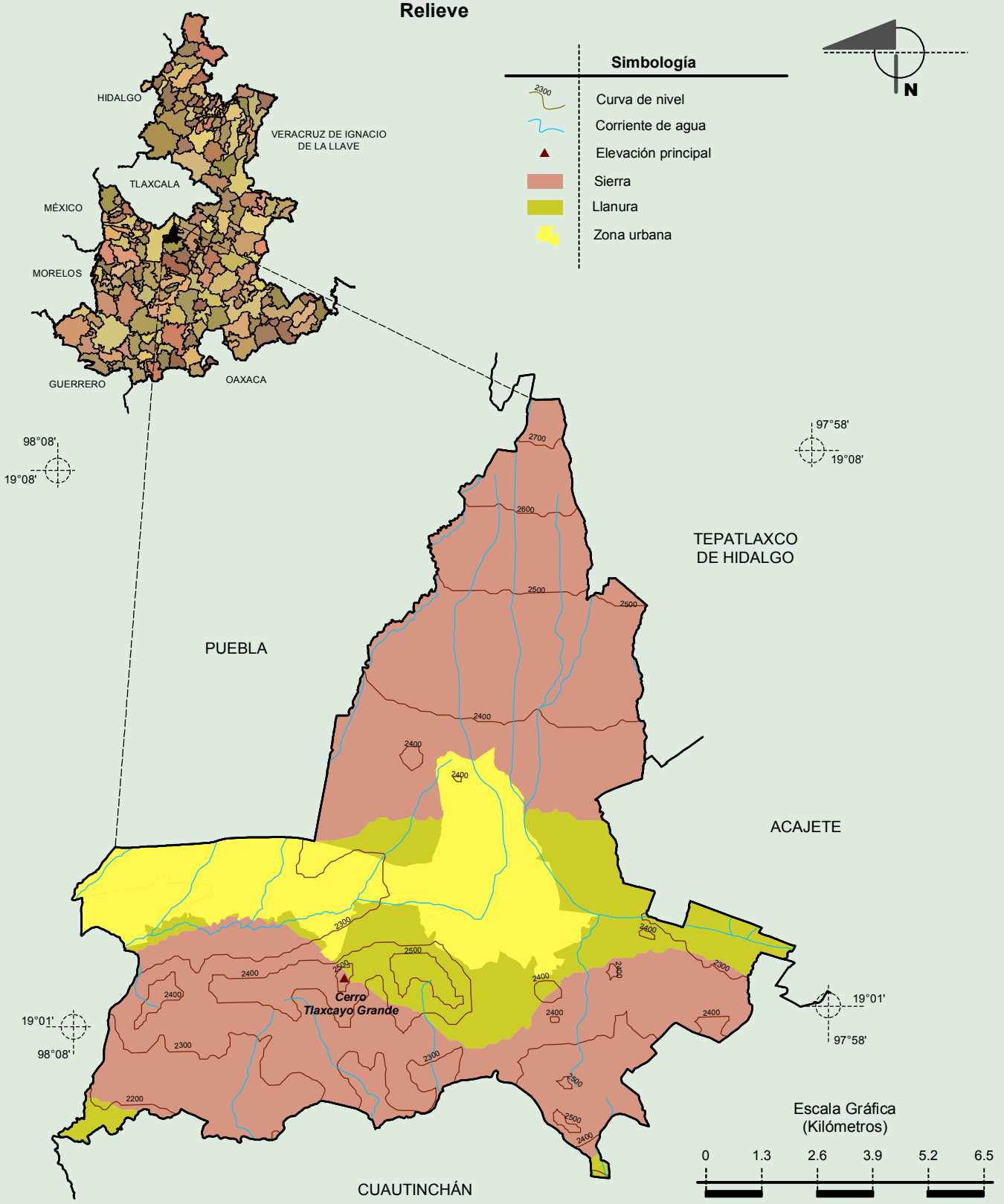

Fuente: INEGI. *Marco Geoestadístico 2010, versión 4.3.*
INEGI. Información Topográfica Digital Escala 1:250 000 serie III.
INEGI. Continuo Nacional del Conjunto de Datos Geográficos de la Carta Fisiográfica 1:1 000 000, serie I.
INEGI-CONAGUA. 2007. Mapa de la Red Hidrográfica Digital de México escala 1:250 000. México.

INEGI. Compendio de información geográfica municipal 2010. Amozoc, Puebla. 2010

Climas

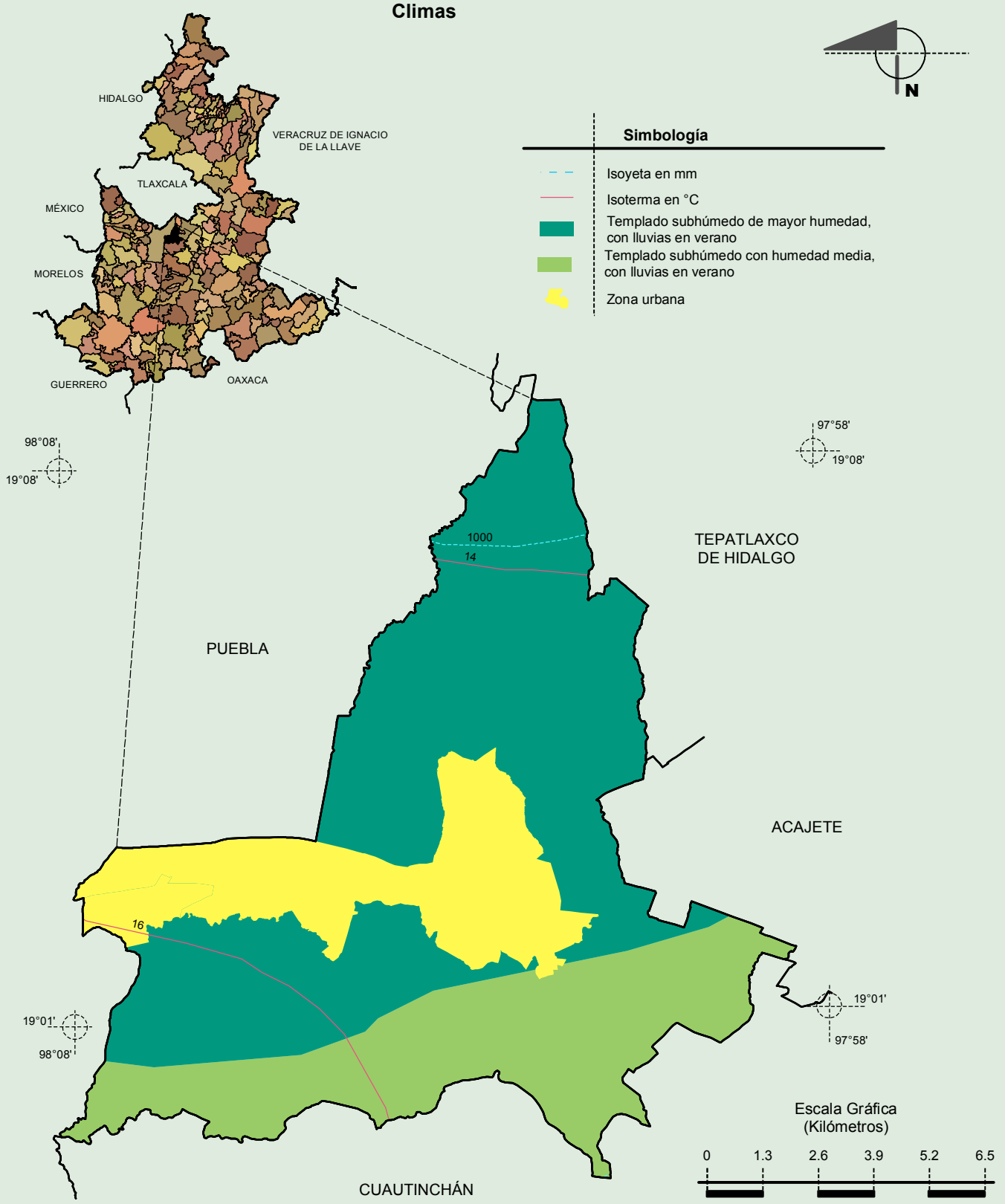

Fuente: INEGI. *Marco Geoestadístico 2010, versión 4.3.*
INEGI. Continuo Nacional del Conjunto de Datos Geográficos de las Cartas de Climas, Precipitación Total Anual y Temperatura Media Anual 1:1 000 000, serie I.

INEGI. Compendio de información geográfica municipal 2010. Amozoc, Puebla. 2010

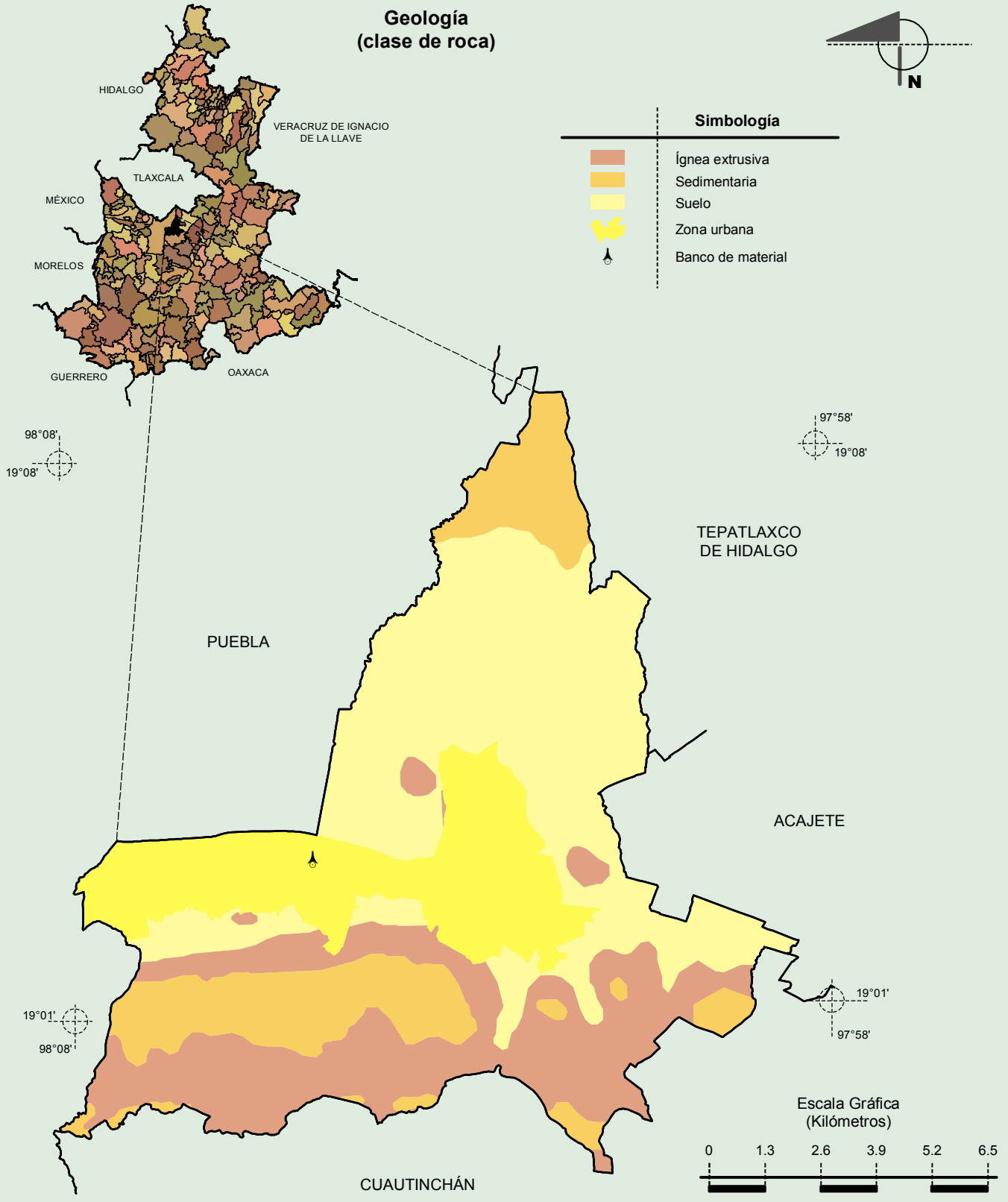

Fuente: INEGI. *Marco Geoestadístico 2010, versión 4.3.*
INEGI. Continuo Nacional del Conjunto de Datos Geográficos de la Carta Geológica 1:250 000, serie I.

INEGI. Compendio de información geográfica municipal 2010. Amozoc, Puebla. 2010

Suelos Dominantes

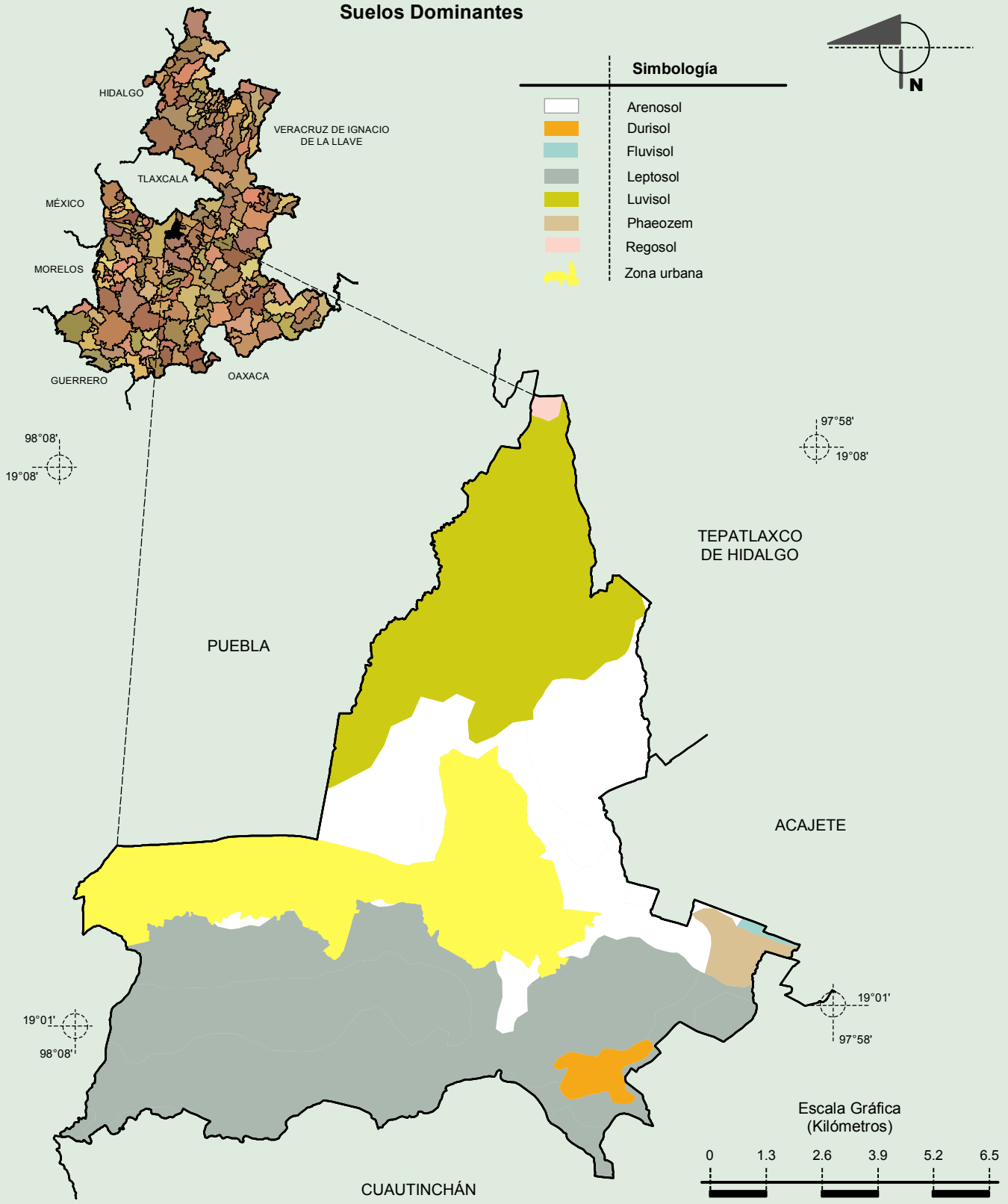

Fuente: INEGI. *Marco Geoestadístico 2010, versión 4.3.*
INEGI. Conjunto de Datos Vectorial Edafológico, Escala 1:250 000, Serie II (Continuo Nacional).

INEGI. Compendio de información geográfica municipal 2010. Amozoc, Puebla. 2010

Uso del Suelo y Vegetación

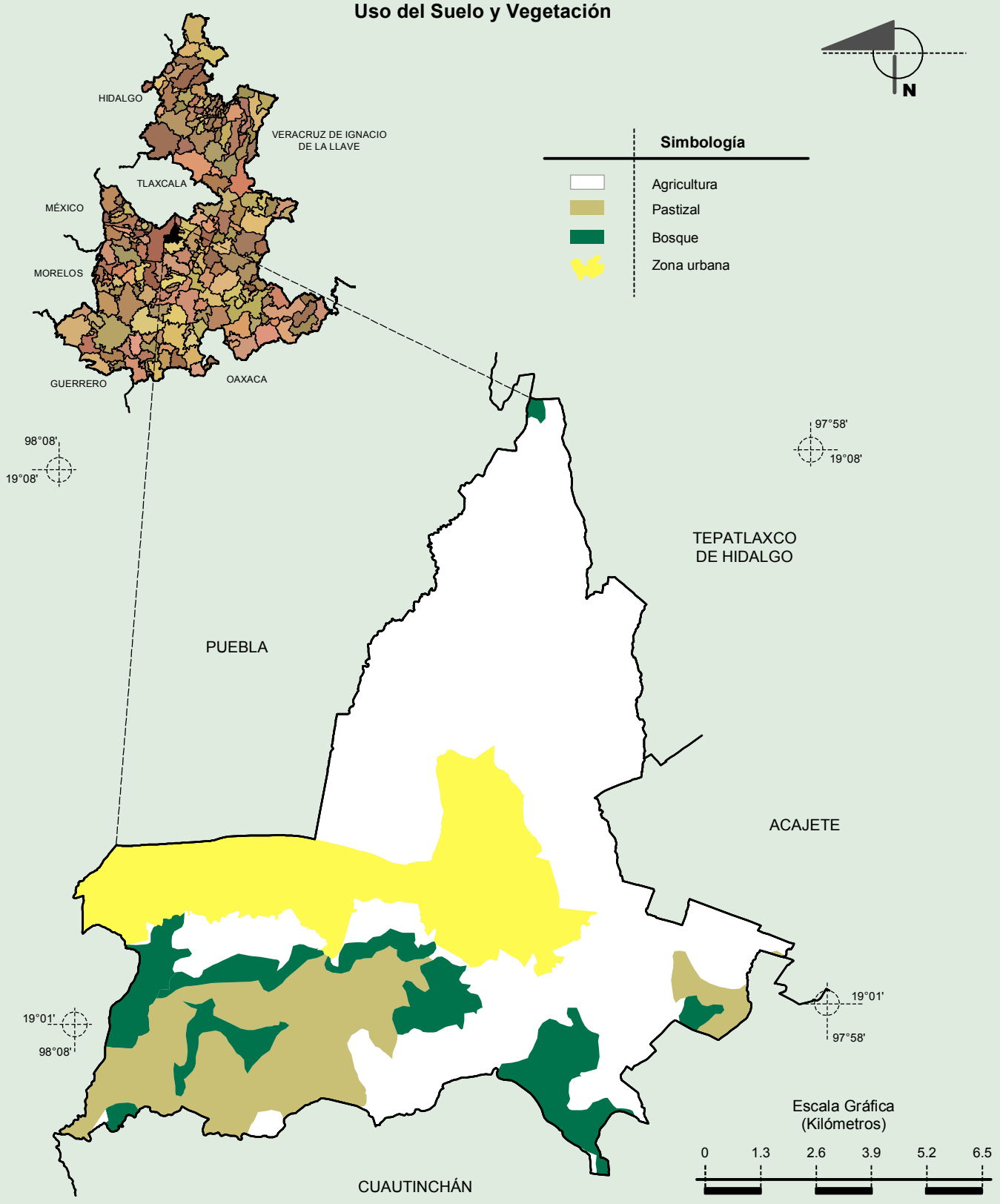

Fuente: INEGI. *Marco Geoestadístico 2010, versión 4.3.*
INEGI. Conjunto de Datos Vectoriales de Uso del Suelo y Vegetación Serie III Escala 1:250 000.

INEGI. Compendio de información geográfica municipal 2010. Amozoc, Puebla. 2010